АО «РОСЖЕЛДОРПРОЕКТ»

РОСЖЕЛДОР ПРОЕКТ
ДАЛЬЖЕЛДОРПРОЕКТ

ХАБАРОВСКИЙ ПРОЕКТНО-ИЗЫСКАТЕЛЬСКИЙ ИНСТИТУТ «ДАЛЬЖЕЛДОРПРОЕКТ» - ФИЛИАЛ АО «РОСЖЕЛДОРПРОЕКТ»

Регистрационный номер от 10.08.2009г. № 11
в реестре членов саморегулируемой организации СРО-П-065-30112009

Заказчик – Хабаровская группа заказчика по строительству объектов железнодорожного транспорта - обособленное структурное подразделение Дирекции по комплексной реконструкции железных дорог и строительству объектов железнодорожного транспорта - филиала ОАО «РЖД»

11426

ВТОРОЙ ГЛАВНЫЙ ПУТЬ НА ПЕРЕГОНЕ КУМТЭ – ГАЙТЕР ДАЛЬНЕВОСТОЧНОЙ ЖЕЛЕЗНОЙ ДОРОГИ

ДОКУМЕНТАЦИЯ ПО ПЛАНИРОВКЕ ТЕРРИТОРИИ

Раздел 3. Материалы по обоснованию проекта планировки территории. Графическая часть

Книга 2

1651-03-8443-ДПТ-ПП.МО.ГМ2

Том 3.2

Хабаровск
2021

АО «РОСЖЕЛДОРПРОЕКТ»

РОСЖЕЛДОР ПРОЕКТ
ДАЛЬЖЕЛДОРПРОЕКТ

ХАБАРОВСКИЙ ПРОЕКТНО-ИЗЫСКАТЕЛЬСКИЙ ИНСТИТУТ «ДАЛЬЖЕЛДОРПРОЕКТ» - ФИЛИАЛ АО «РОСЖЕЛДОРПРОЕКТ»

Регистрационный номер от 10.08.2009г. № 11
в реестре членов саморегулируемой организации СРО-П-065-30112009

Заказчик – Хабаровская группа заказчика по строительству объектов железнодорожного транспорта - обособленное структурное подразделение Дирекции по комплексной реконструкции железных дорог и строительству объектов железнодорожного транспорта - филиала ОАО «РЖД»

11426

ВТОРОЙ ГЛАВНЫЙ ПУТЬ НА ПЕРЕГОНЕ КУМТЭ – ГАЙТЕР ДАЛЬНЕВОСТОЧНОЙ ЖЕЛЕЗНОЙ ДОРОГИ

ДОКУМЕНТАЦИЯ ПО ПЛАНИРОВКЕ ТЕРРИТОРИИ

Раздел 3. Материалы по обоснованию проекта планировки территории. Графическая часть

Книга 2

1651-03-8443-ДПТ-ПП.МО.ГМ2

Том 3.2

Взам. инв. №

Подп. и дата

Инв. № подл.

Главный инженер филиала Г. П. Матинин

Главный инженер проекта Е. В. Раденко

Хабаровск
2021

АО «ДАЛЬГИПРОТРАНС»

АКЦИОНЕРНОЕ ОБЩЕСТВО «ДАЛЬНЕВОСТОЧНЫЙ ПРОЕКТНО-ИЗЫСКАТЕЛЬСКИЙ ИНСТИТУТ ТРАНСПОРТНОГО СТРОИТЕЛЬСТВА»

Регистрационный номер от 11.09.2009 № 65 в реестре членов саморегулируемой организации СРО-П-065-30112009

Второй главный путь на перегоне Кумтэ – Гайтер Дальневосточной железной дороги

ДОКУМЕНТАЦИЯ ПО ПЛАНИРОВКЕ ТЕРРИТОРИИ

Раздел 3. Материалы по обоснованию проекта планировки территории. Графическая часть

Книга 2

1651-03-8443-ДПТ-ПП.МО.ГМ2

Том 3.2

Главный инженер — Е. А. Трубников

Главный инженер проекта — А. С. Юрков

Взам. инв. №

Подп. и дата

Инв. № подл.

Хабаровск
2021

Содержание тома

Обозначение	Наименование	Примечание
1651-03-8443-ДПТ-ПП.МО.ГМ2-С	Содержание тома	стр. 2
1651-03-8443-ДПТ-ПП.МО.ГМ2, листы 1-13	Схема границ территорий объектов культурного наследия. Схема границ зон с особыми условиями использования территорий (1:1000)	стр. 3-15
1651-03-8443-ДПТ-ПП.МО.ГМ2, листы 14-26	Схема границ территорий, подверженных риску возникновения чрезвычайных ситуаций природного и техногенного характера. Схема конструктивных и планировочных решений (1:1000)	стр. 16-28

Взам. инв. №

Подп. и дата

Инв. № подл.

Изм.	Кол.уч.	Лист	№док.	Подп.	Дата	1651-03-8443-ДПТ-ПП.МО.ГМ2-С		
Разраб.		Миронова			10.02.21	Содержание тома 3.2	Стадия	Лист	Листов
							ИРД	1	1
Н. контр.		Пеленко			10.02.21		АО «Дальгипротранс»		

Схема расположения листов

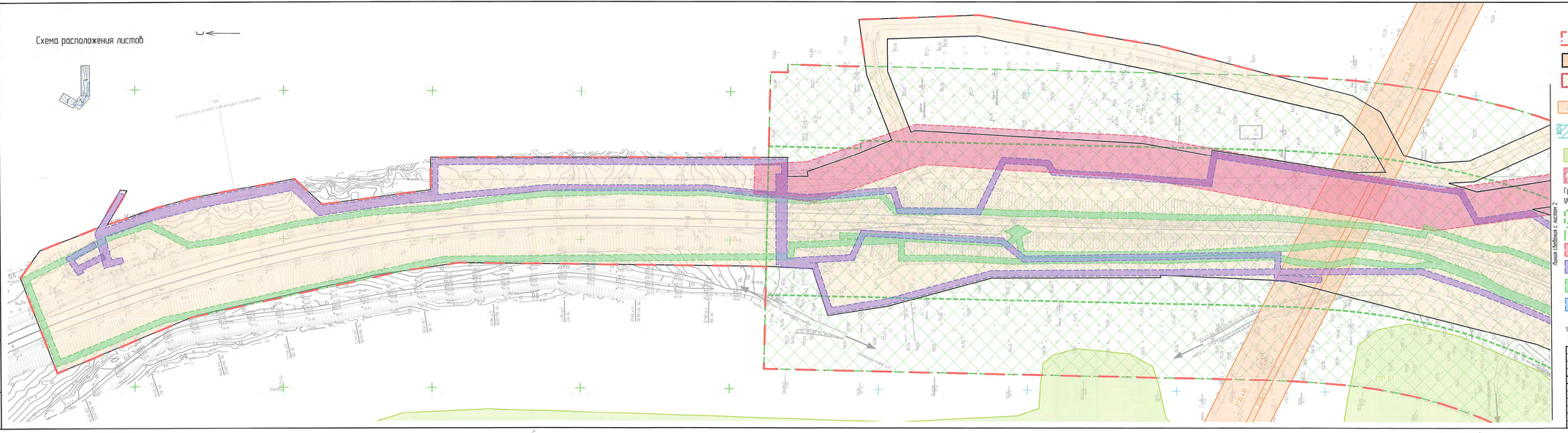

Условные обозначения

- границы территории, в отношении которой осуществляется подготовка проекта планировки
- границы зоны планируемого размещения линейного объекта
- границы зон планируемого размещения линейных объектов, подлежащих переносу (перустройству) из зон планируемого размещения линейных объектов, и номера их характерных точек
- 2122-4.63 – границы зон с особыми условиями использования прошедших кадастровый учет и их реестровые номера
- ВОЗ – водоохранная зона
- 2107.5.11 – границы лесничеств и реестровый номер
- границы муниципального образования, Гайтерское сельское поселение (реестровый номер 27.0.7-3.7)

Границы зон с особыми условиями использования территорий, подлежащие установлению в связи с размещением линейных объектов

- санитарно-защитная зона железной дороги 50 м
- санитарно-защитная зона железной дороги 100 м
- охранная зона сетей электроснабжения
- охранная зона сетей связи
- охранная зона сетей СЦБ
- охранная зона сетей ТСПБ

1. В границах территории, в отношении которой осуществляется подготовка проекта планировки, отсутствуют зоны охраны объектов культурного наследия, особо охраняемые природные территории.

						1651-03-ВЧ43-ДПТ-ПП/МОГ/М2	
						Второй главный путь на перегоне Куита – Гайтер Дальневосточной железной дороги	
Изм.	Кол. уч.	Лист	№ док.	Подп.	Дата		
Разраб.		Мирончева			10.02.21	Материалы по обоснованию проекта планировки территории. Графическая часть	Стадия: ИРД; Лист: 1; Листов: 26
Провер.		Романенко			10.02.21		
Утв. разд.		Мирончева			10.02.21		
Гл. спец.		Романенко			10.02.21	Схема границ территорий объектов культурного наследия. Схема границ зон с особыми условиями использования территорий. ПЛ1000	АО "Дальгипротранс"
Н. контр.		Пелевко			10.02.21		
Нач. отд.		Воропаникова			10.02.21		

Взам. инв. №

Подп. и дата

Инв. № подл.

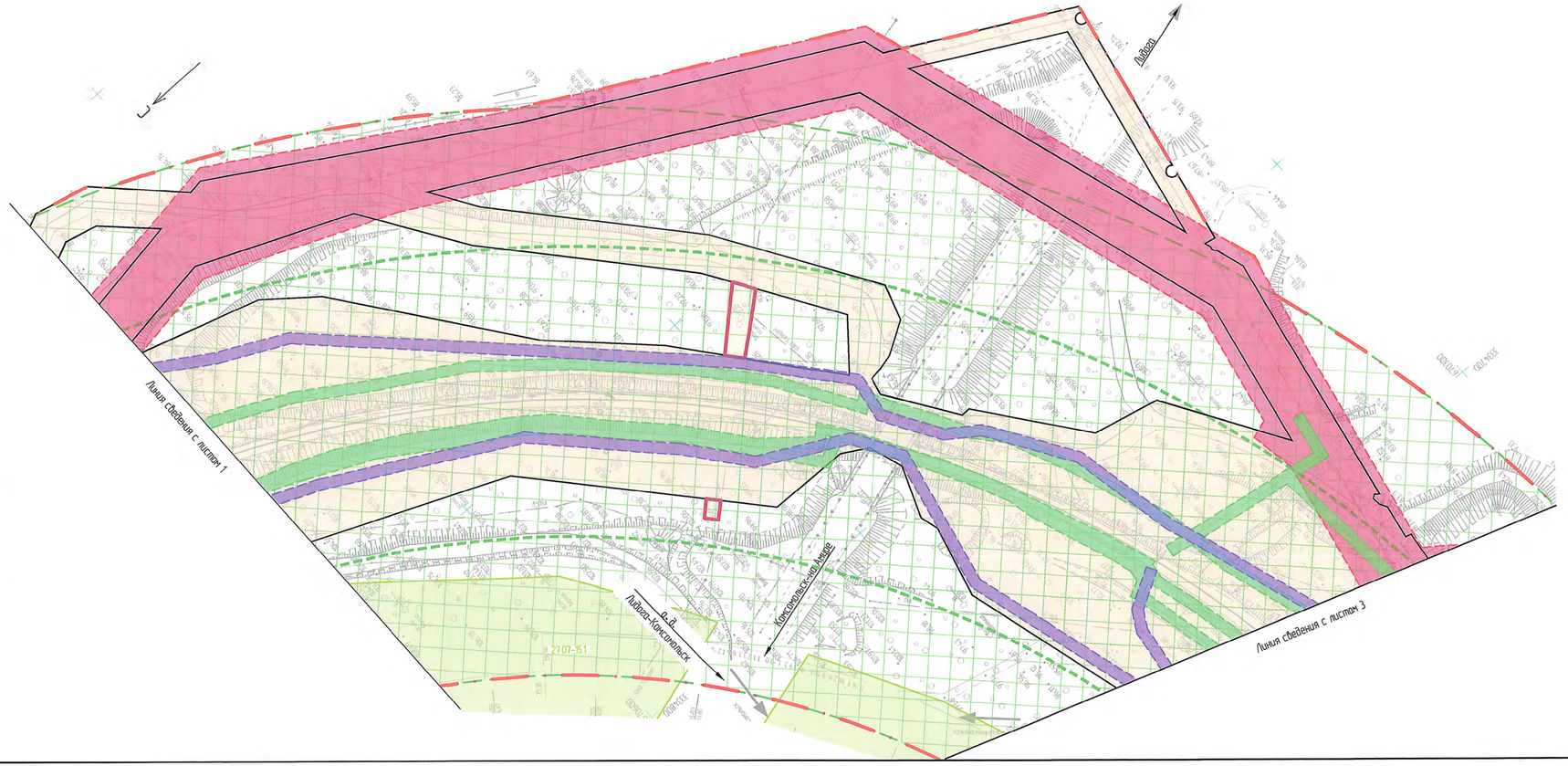

Схема расположения листов

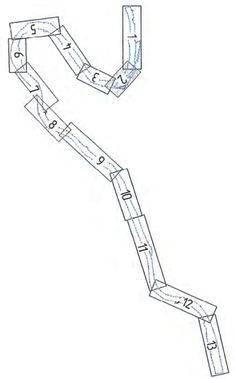

1. Условные обозначения и общие примечания смотреть лист 1.

						1651-03-8443-ДПТ-ПП.МО.ГМ2	
						Второй главный путь на перегоне Куитэ – Гайтер Дальневосточной железной дороги	
Изм.	Кол. уч.	Лист	№ док.	Подп.	Дата	Материалы по обоснованию проекта планировки территории. Графическая часть	Стадия: ИРД; Лист: 2; Листов:
Разраб.		Миронова			10.02.21		
Провер.		Романец			10.02.21		
Авт. разд.		Миронова			10.02.21		
Гл. спец.		Романец			10.02.21	Схема границ территорий объектов культурного наследия. Схема границ зон с особыми условиями использования территорий. (1:1000)	АО "Дальгипротранс"
Н. контр.		Пеленко			10.02.21		
Нач. отд.		Воротникова			10.02.21		

Инв. № подл. | Подп. и дата | Взам. инв. №

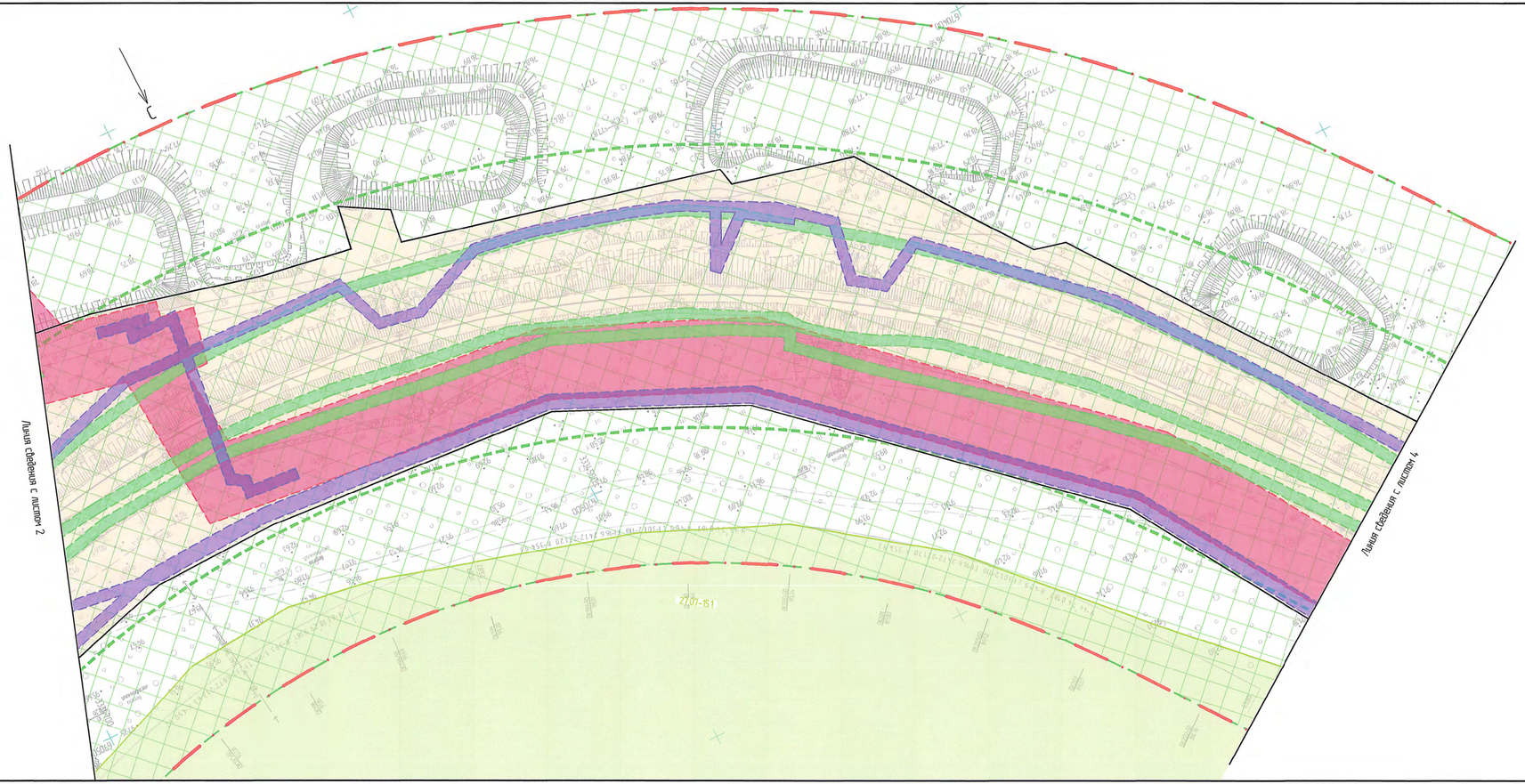

Схема расположения листов

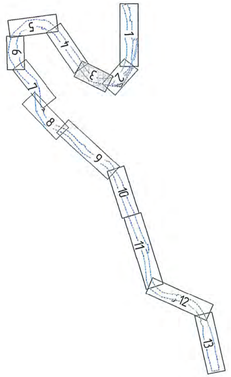

1. Условные обозначения и общие примечания смотреть лист 1.

Взам. инв. №	Подп. и дата	Инв. № подл.

Изм.	Кол. уч.	Лист	№ док.	Подп.	Дата
Разраб.		Миронова			10.02.21
Провер.		Романец			10.02.21
Авт. разд.		Миронова			10.02.21
Гл. спец.		Романец			10.02.21
Н. контр.		Пеленко			10.02.21
Нач. отд.		Воротникова			10.02.21

1651-03-8443-ДПТ-ПП.МО.ГМ2

Второй главный путь на перегоне Кумта – Гойтер Дальневосточной железной дороги

Материалы по обоснованию проекта планировки территории. Графическая часть	Стадия	Лист	Листов
	ИРД	3	
Схема границ территорий объектов культурного наследия. Схема границ зон с особыми условиями использования территорий. (1:1000)	АО "Дальгипротранс"		



Схема расположения листов

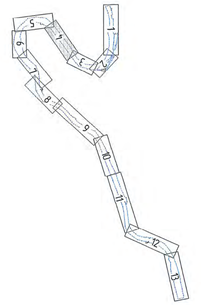

1. Условные обозначения и общие примечания смотреть лист 1.

						1651-03-8443-ДПТ-ППМОГМ2	
						Второй главный путь на перегоне Куната – Гайтер Дальневосточной железной дороги	
Изм.	Кол. уч.	Лист	№ док.	Подп.	Дата	Материалы по обоснованию проекта планировки территории. Графическая часть	Стадия: ИРД; Лист: 4; Листов:
Разраб.		Мирончёв			10.02.21		
Провер.		Романец			10.02.21		
Авт. разд.		Мирончёв			10.02.21		
Гл. спец.		Романец			10.02.21	Схема границ территорий объектов культурного наследия. Схема границ зон с особыми условиями использования территорий. М 1:10000	АО "Дальгипротранс"
Н. контр.		Пеленко			10.02.21		
Нач. отд.		Воротникова			10.02.21		

Инв. № подл.	Подп. и дата	Взам. инв. №

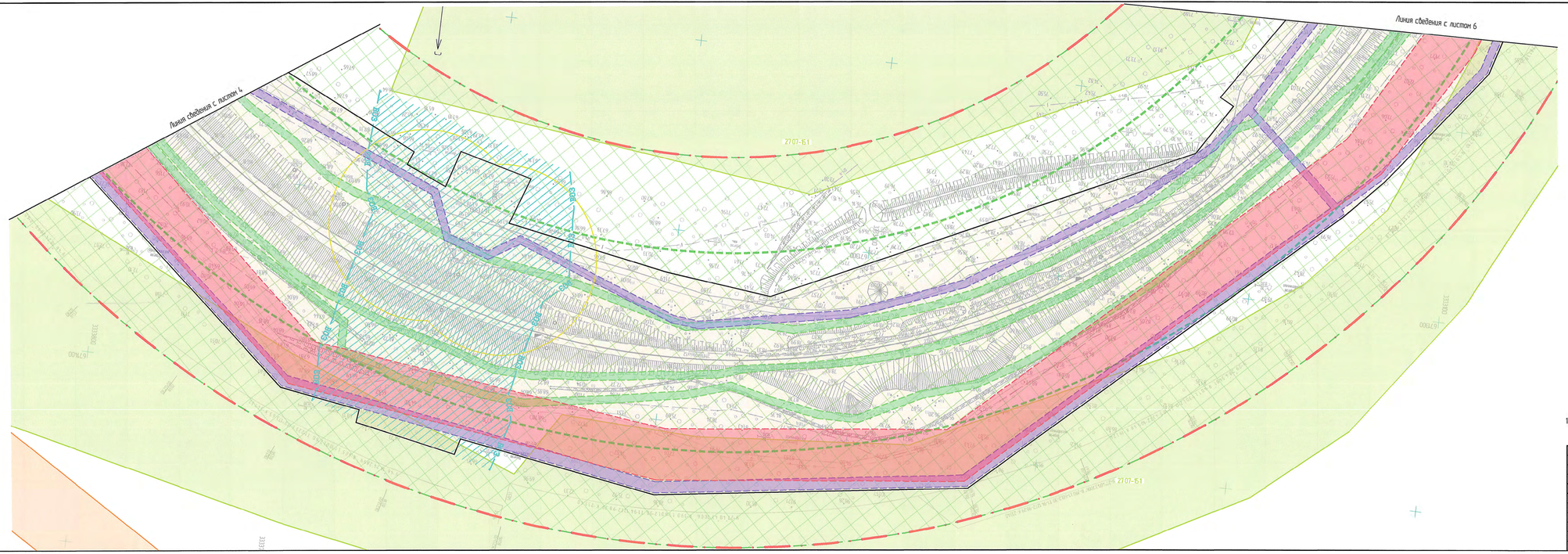
Линия сведения с листом 4
Линия сведения с листом 6
ЗОЗ
ЗОЗ
ЗОЗ

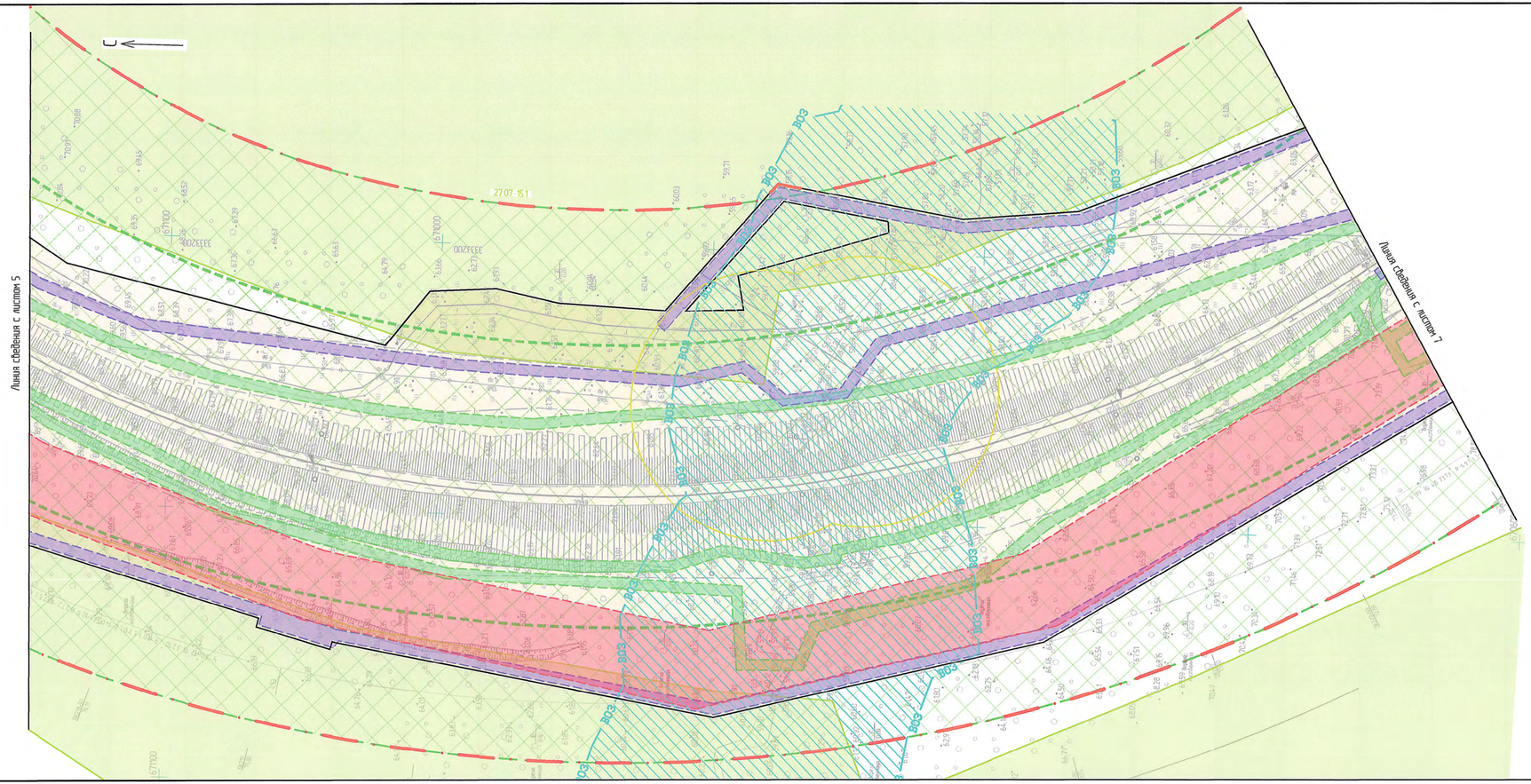

Схема расположения листов

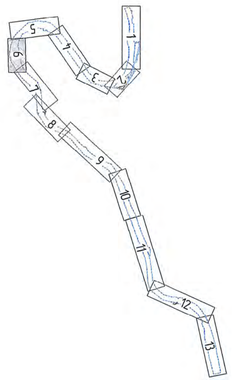

1. Условные обозначения и общие примечания смотреть лист 1.

						1651-03-8443-ДПТ-ПП.МО.ГМ2	
						Второй главный путь на перегоне Куматэ – Гайтер Дальневосточной железной дороги	
Изм.	Кол. уч.	Лист	№ док.	Подп.	Дата	Материалы по обоснованию проекта планировки территории. Графическая часть	Стадия / Лист / Листов: ИРД / 6 /
Разраб.		Миронова			10.02.21		
Провер.		Романец			10.02.21		
Авт. разр.		Миронова			10.02.21		
Гл. спец.		Романец			10.02.21	Схема границ территорий объектов культурного наследия. Схема границ зон с особыми условиями использования территорий. (1:10000)	АО "Дальгипротранс"
Н. контр.		Пеленко			10.02.21		
Нач. отд.		Воротникова			10.02.21		

Инв. № подл. | Подп. и дата | Взам. инв. №

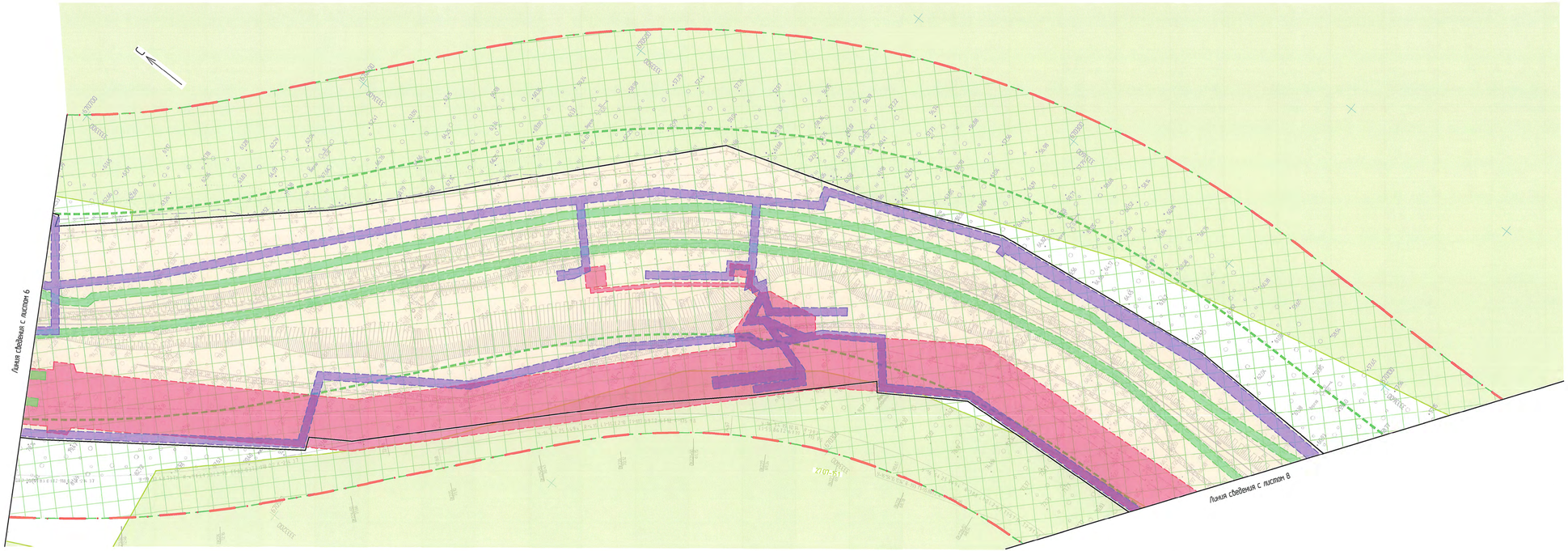

Схема расположения листов

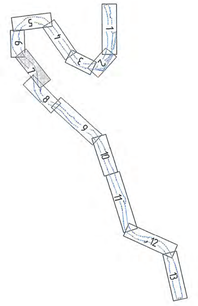

1. Условные обозначения и общие примечания смотреть лист 1.

						1651-03-8443-ДПТ-ПП.МО.ГМ2	
						Второй главный путь на перегоне Куелга – Гайтер Дальневосточной железной дороги	
Изм.	Кол. уч.	Лист	№ док.	Подп.	Дата	Материалы по обоснованию проекта планировки территории. Графическая часть	Стадия: ИРД; Лист: 7; Листов:
Разраб.		Мирончева			10.02.21		
Провер.		Ронжина			10.02.21		
Нач. отд.		Мирончева			10.02.21		
Гл. спец.		Ронжина			10.02.21	Схема границ территорий объектов культурного наследия. Схема границ зон с особыми условиями использования территорий. (110001	АО "Дальгипротранс"
Н. контр.		Пеленко			10.02.21		
Нач. отд.		Воротникова			10.02.21		

Инв. № подл. | Подп. и дата | Взам. инв. №

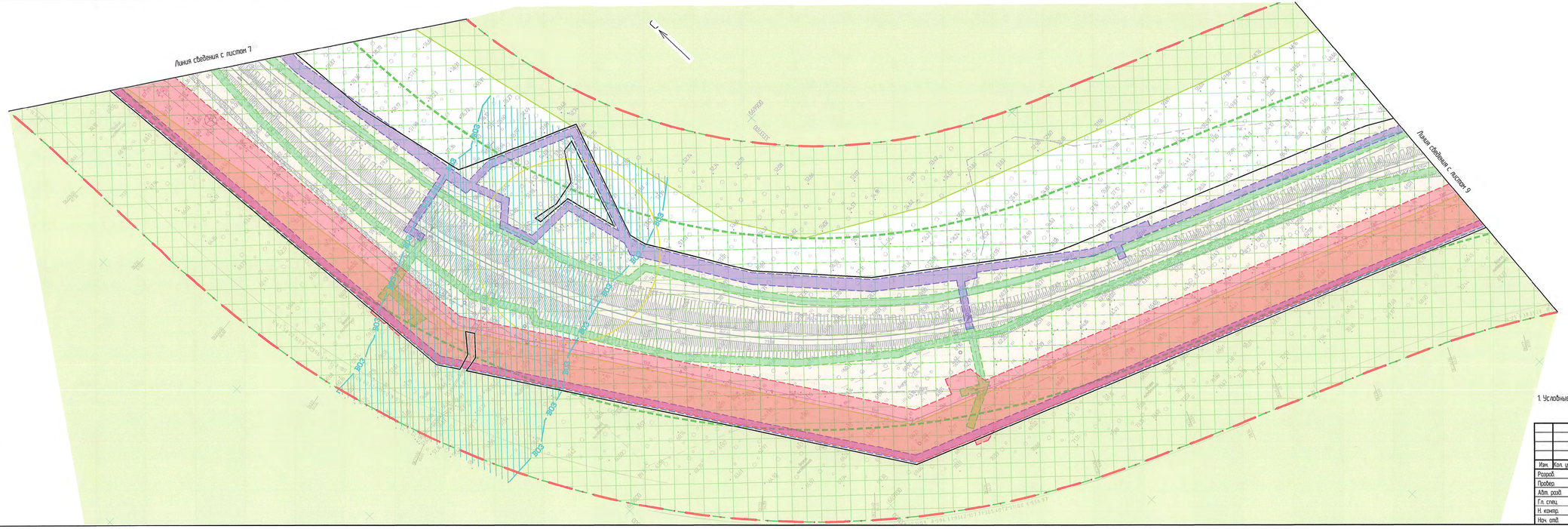

Схема расположения листов

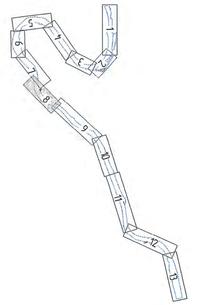

1. Условные обозначения и общие примечания смотреть лист 1.

						1651-03-8443-ДПТ-ПП.М0.ГМ2	
						Второй главный путь на перегоне Куегда – Гайтер Дальневосточной железной дороги	
Изм.	Кол. уч.	Лист	№ док.	Подп.	Дата		
Разраб.		Мироненко			10.02.21	Материалы по обоснованию проекта планировки территории. Графическая часть	Стадия: ИРД; Лист: 8; Листов:
Провер.		Романец			10.02.21		
Абт. разр.		Мироненко			10.02.21		
Гл. спец.		Романец			10.02.21	Схема границ территорий объектов культурного наследия. Схема границ зон с особыми условиями использования территорий. (110000)	АО "Дальгипротранс"
Н. контр.		Пеленко			10.02.21		
Нач. отд.		Воротникова			10.02.21		

Инв. № подл.	Подп. и дата	Взам. инв. №

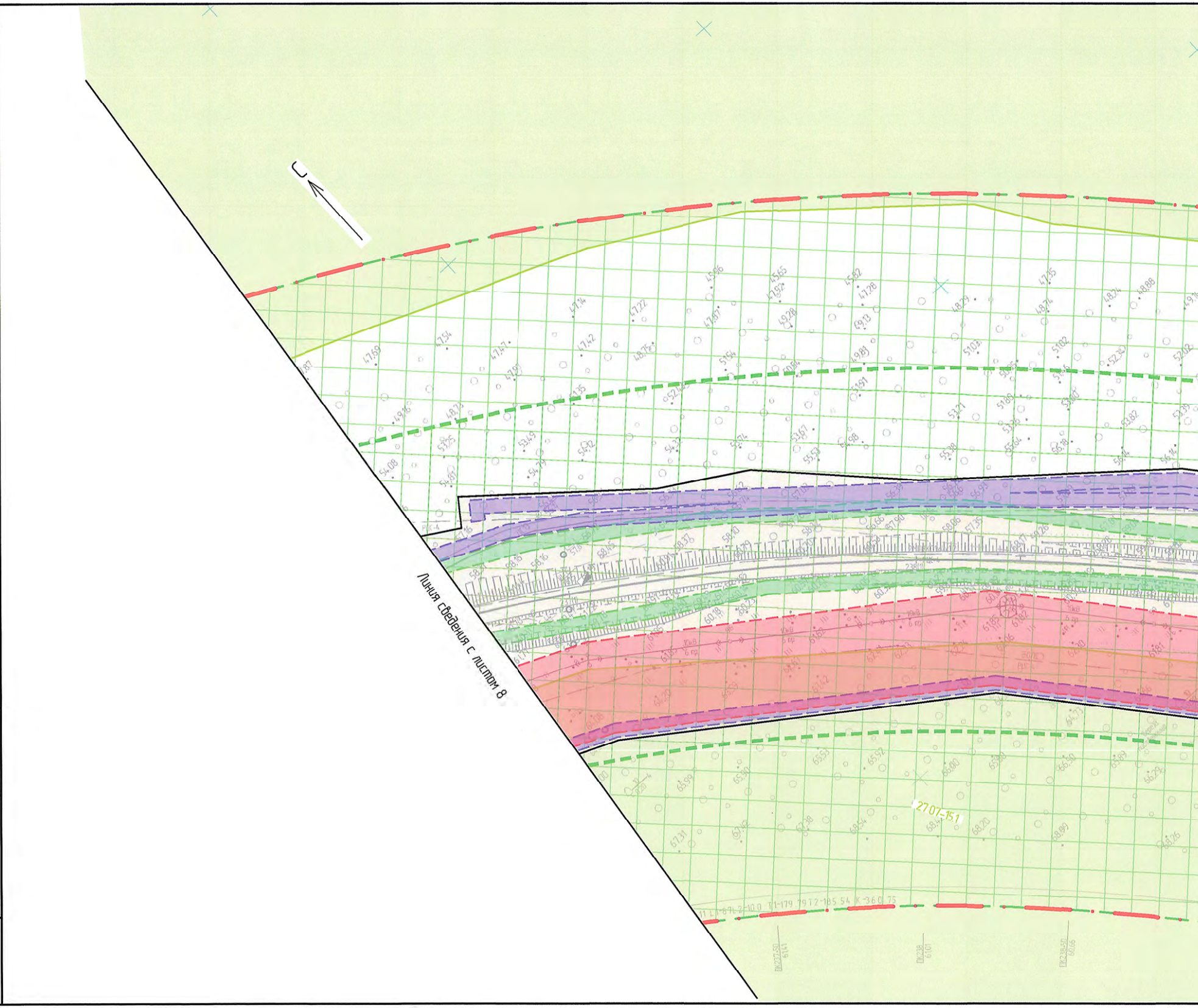

С
Линия сведения с листом 8
27.07-15.1
ПК238

Взам. инв. №

Подп. и дата

Инв. № подл.

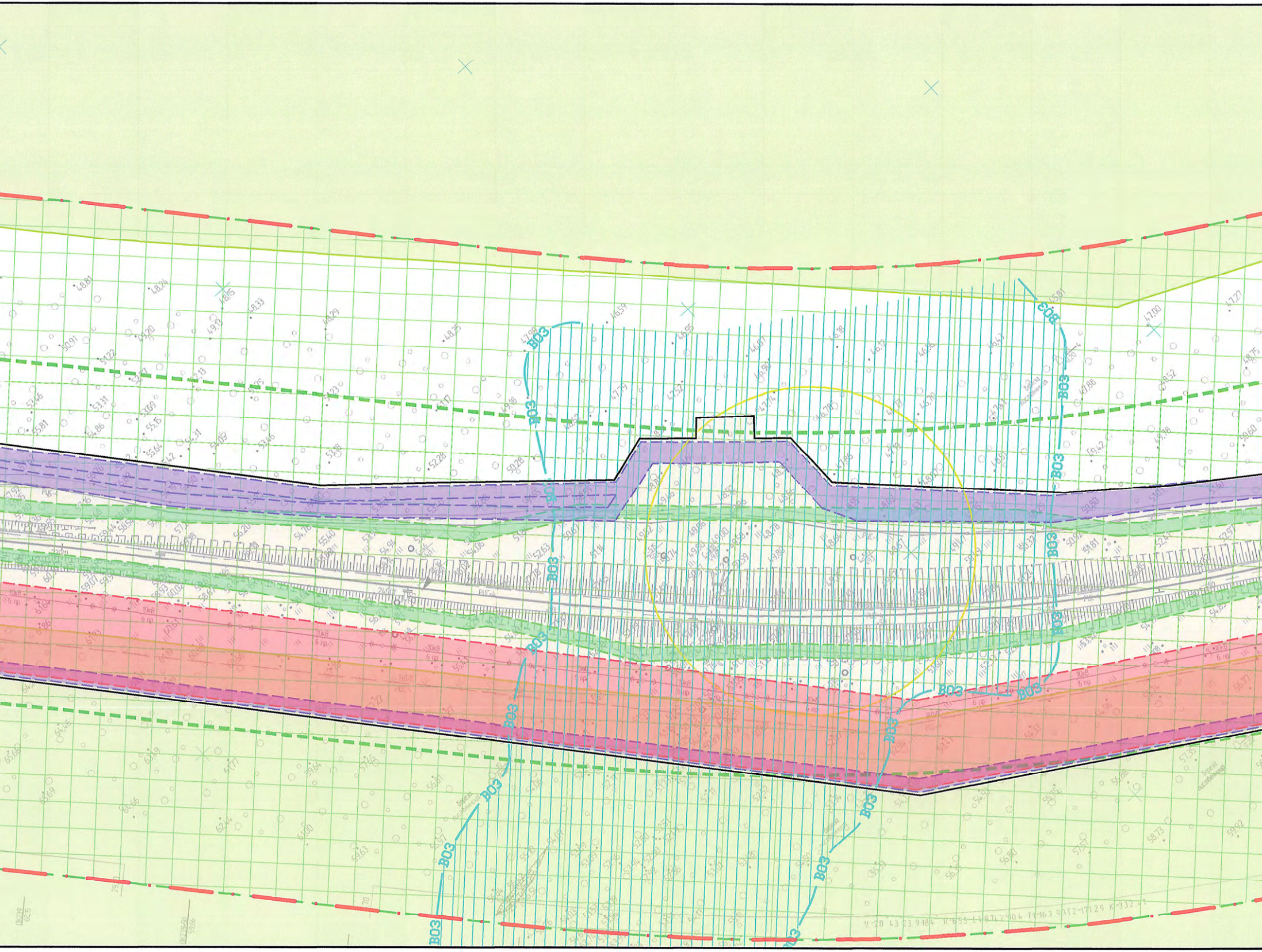
ВОЗ
10кВ
6 пр.
РШ

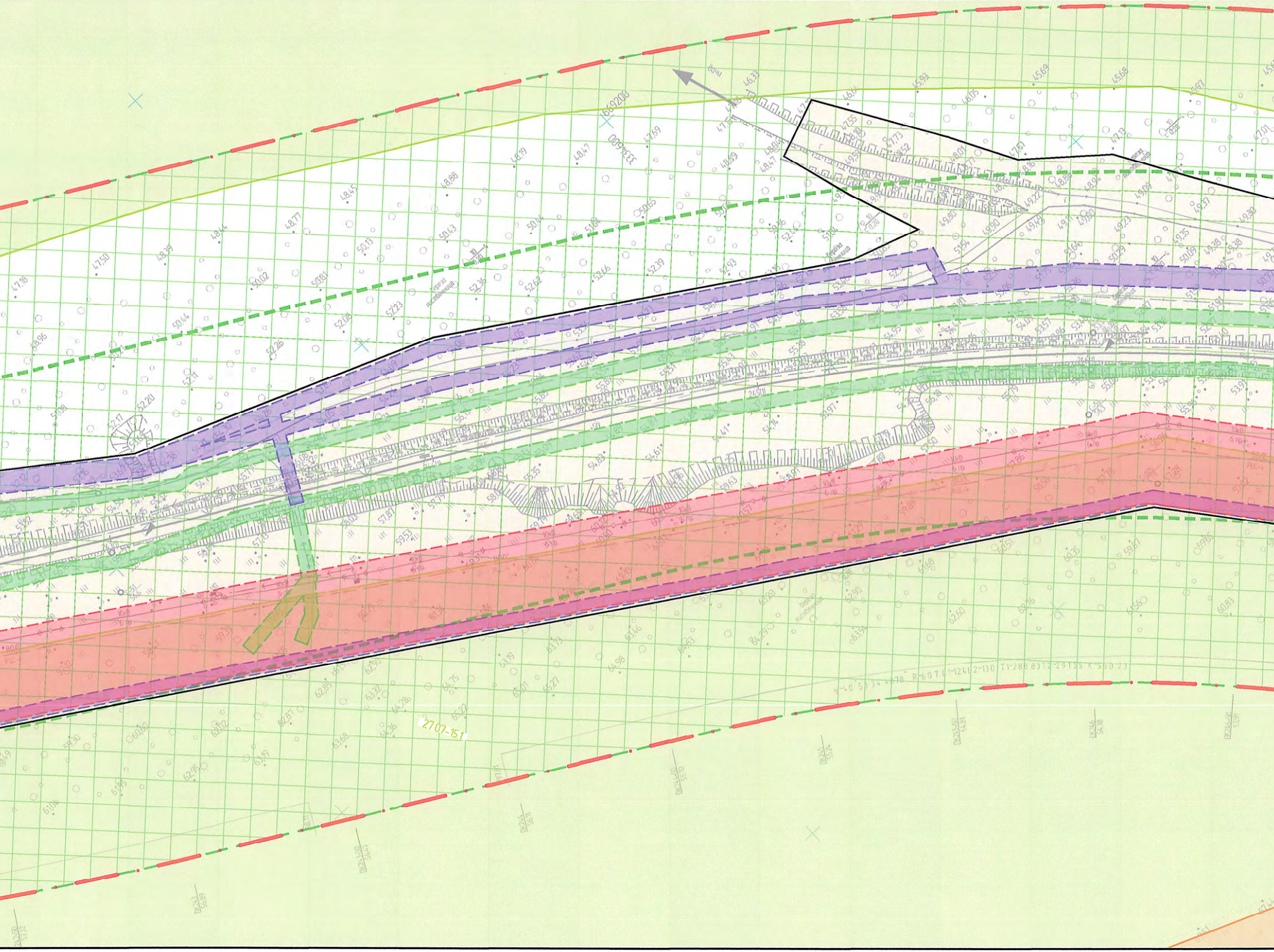

27:07-15.1
У-40°53'34.48"78" R-607 L1-124 L2-130 T1-288.83 T2-291.55 K-550.23
ПК245 55.24
ПК245+50 54.81
ПК246 54.38
6669200
3334600

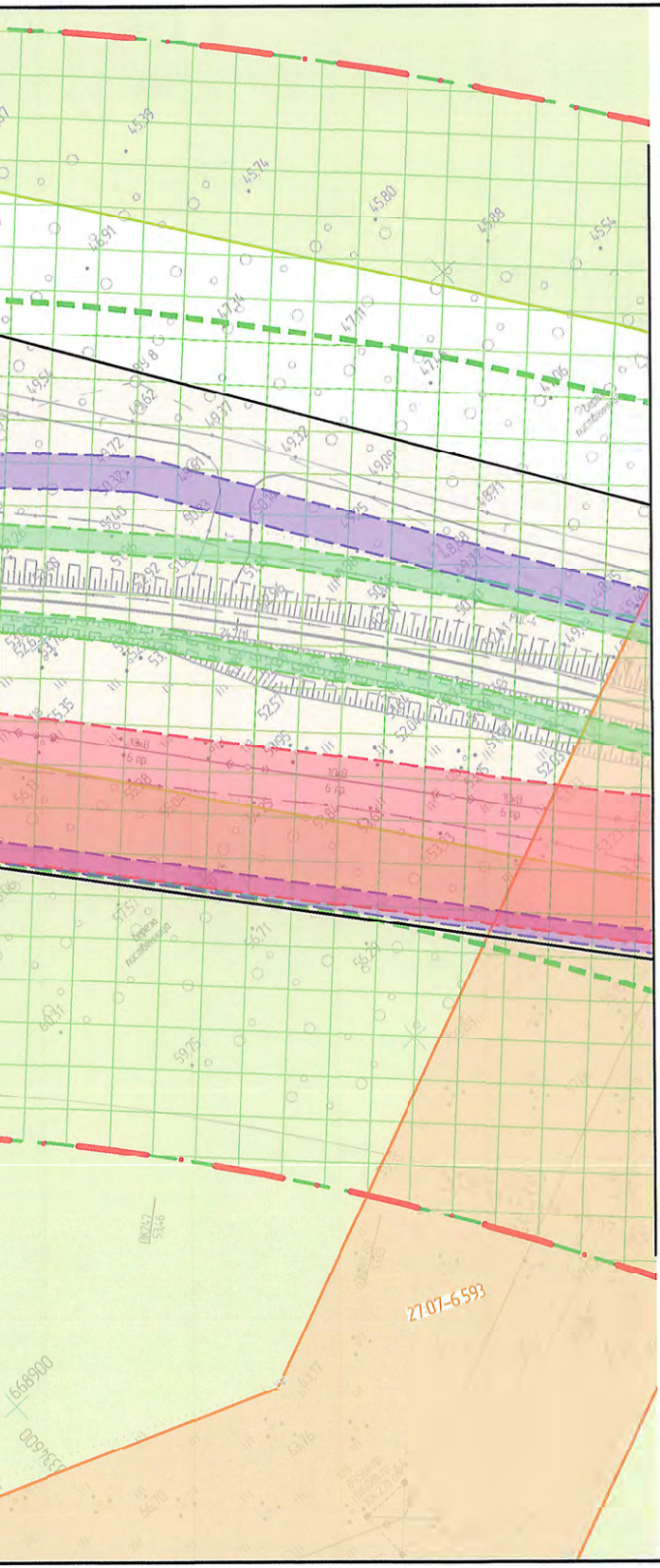
27.07-6.593
10кВ
6 пр

Линия сведения с листом 10

Схема расположения листов

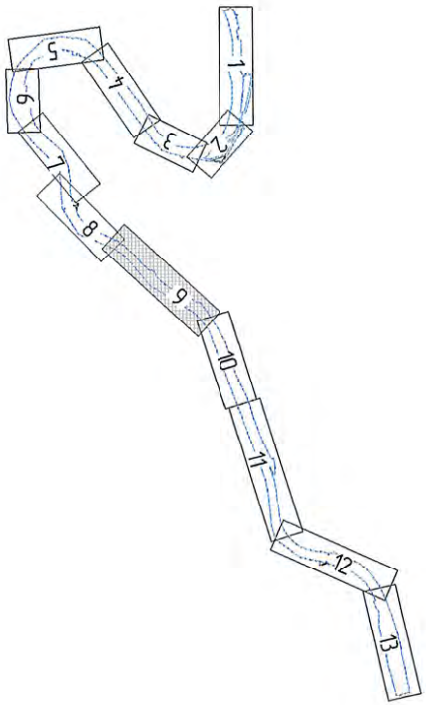
1
2
3
4
5
6
7
8
9
10
11
12
13

1. Условные обозначения и общие примечания смотреть лист 1.

Изм.	Кол. уч	Лист	№ док.	Подп.	Дата
Разраб.		Миронова			10.02.21
Провер.		Романец			10.02.21
Авт. разд.		Миронова			10.02.21
Гл. спец.		Романец			10.02.21
Н. контр.		Пеленко			10.02.21
Нач. отд.		Воротникова			10.02.21

1651-03-8443-ДПТ-ПП.МО.ГМ2

Второй главный путь на перегоне Кумтэ – Гайтер
Дальневосточной железной дороги

Материалы по обоснованию проекта планировки территории. Графическая часть

Стадия	Лист	Листов
ИРД	9	

Схема границ территорий объектов культурного наследия. Схема границ зон с особыми условиями использования территорий. (1:1000)

АО "Дальгипротранс"

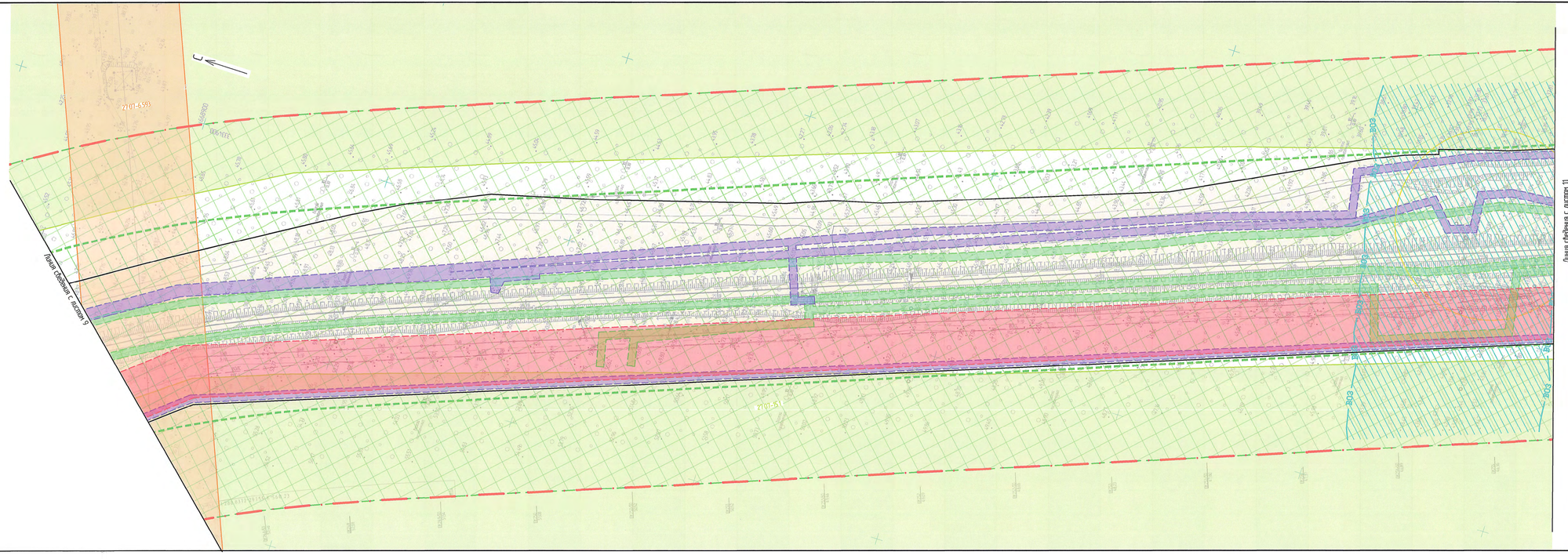

Схема расположения листов

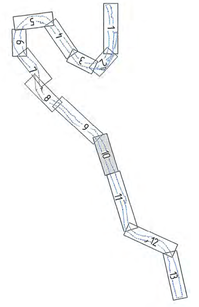

1. Условные обозначения и общие примечания смотреть лист 1.

						1651-03-8443-ДПТ-ПЛ.МО.ГМ2	
						Второй главный путь на перегоне Кумуга – Гайтер Дальневосточной железной дороги	
Изм.	Кол. уч.	Лист	№ док.	Подп.	Дата	Материалы по обоснованию проекта планировки территории. Графическая часть	Стадия: ИРД; Лист: 10; Листов:
Разраб.		Мироненко			10.02.21		
Провер.		Романец			10.02.21		
Абл. разр.		Мироненко			10.02.21		
Гл. спец.		Романец			10.02.21	Схема границ территорий объектов культурного наследия. Схема границ зон с особыми условиями использования территорий. 1110003	АО "Дальгипротранс"
Н. контр.		Пеленко			10.02.21		
Нач. отд.		Воротникова			10.02.21		

Инв. № подл.	Подп. и дата	Взам. инв. №

Линия сведения с листом 10


С
27.07-15.1
ВОЗ
ВОЗ
ВОЗ
ПК255+50
ПК256
ПК256+50
ПК257
ПК257+50
ПК258
ПК258+50

Инв. № подл.

Подп. и дата

Взам. инв. №

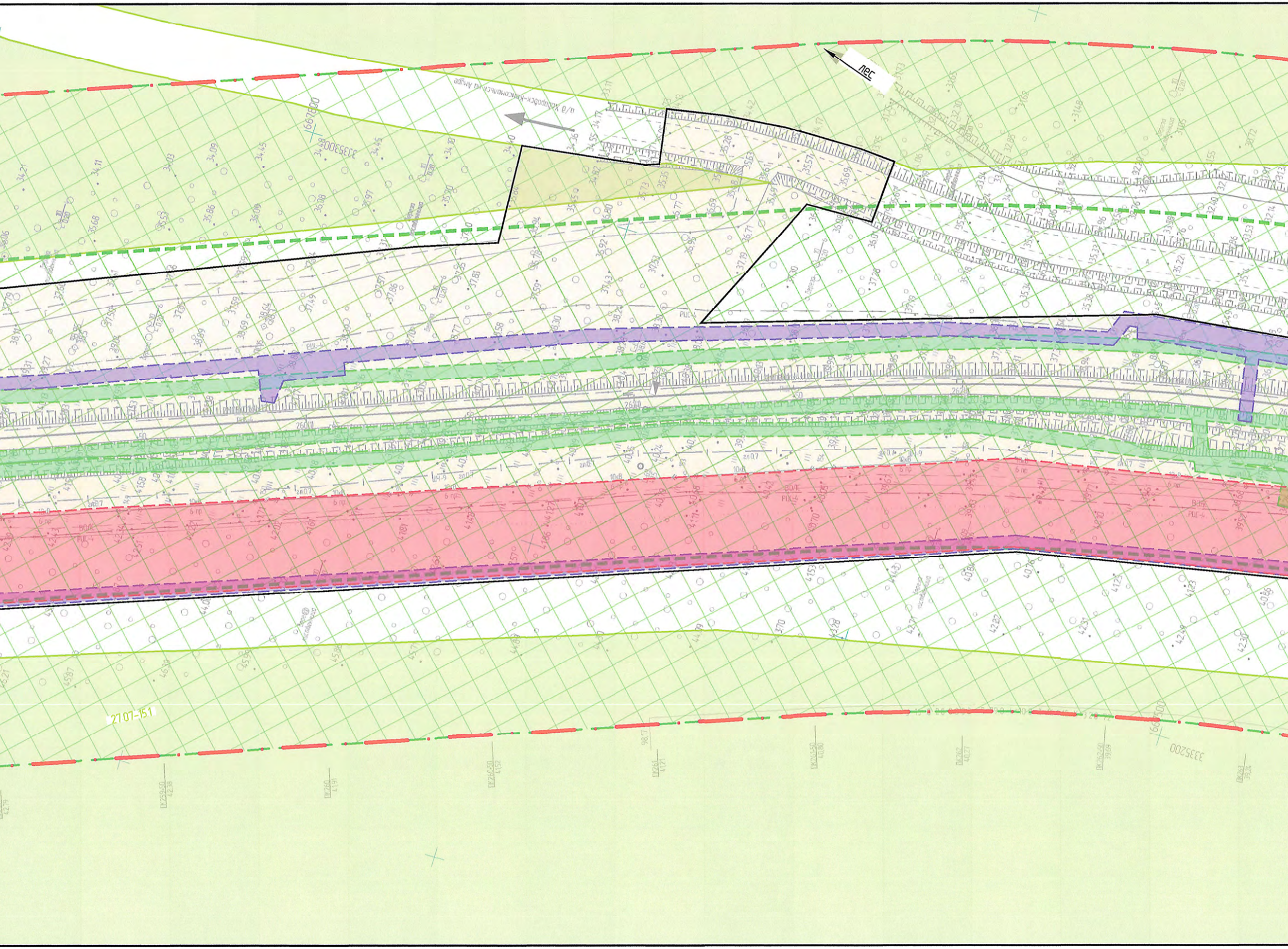
лес
а/д Хабаровск-Комсомольск-на-Амуре
667800
3335300
27.07-151
ПК259+50
42.38
ПК260
41.91
ПК260+50
41.52
ПК261
41.21
ПК261+50
40.80
ПК262
40.27
ПК262+50
39.69
ПК263
39.24
666500
3335200
98.17
ВОЛС
РЦС-4
10кВ
6 пр.

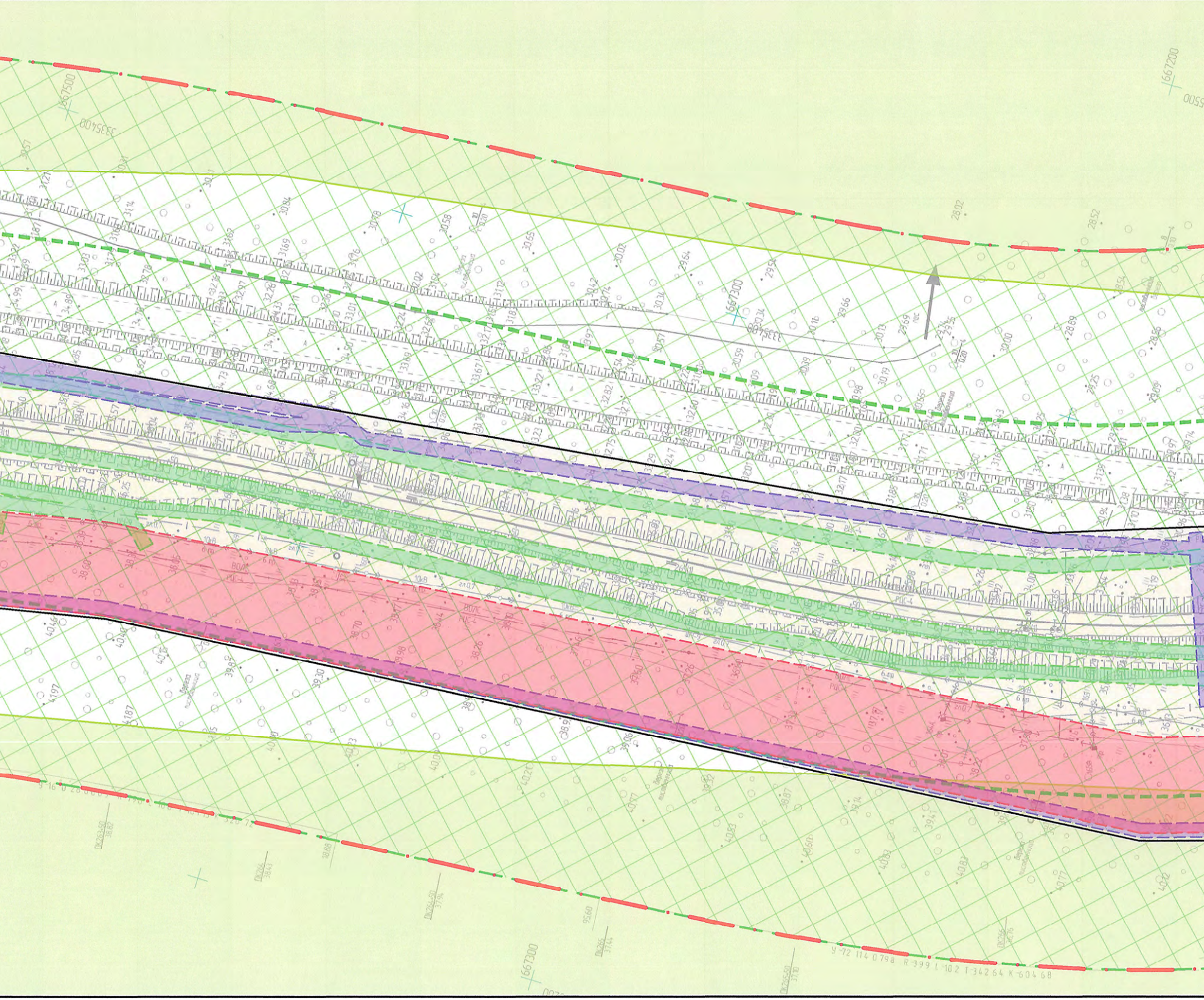
1667500
3335400
1667300
1667200
1667300
ВОЛС
РЦС-2

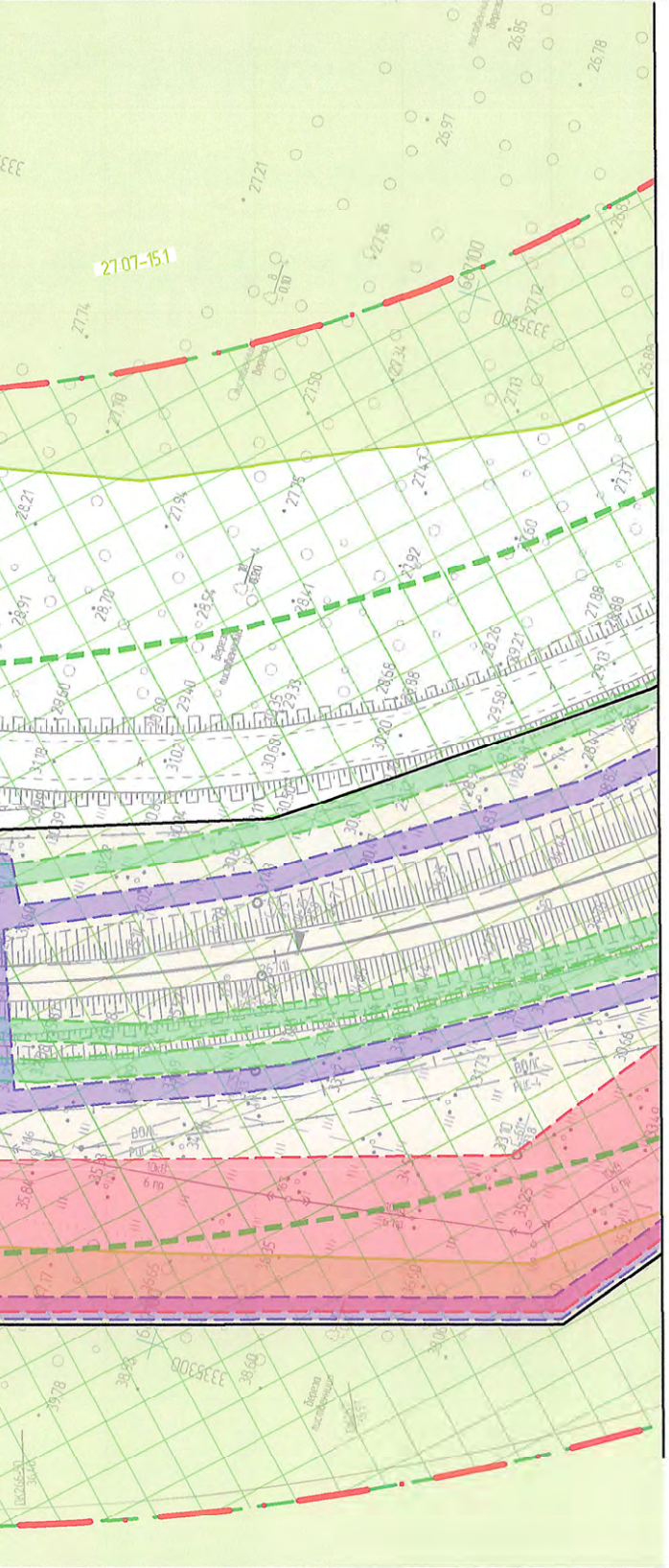
27.07-15.1
26.85
26.78
26.97
27.21
27.74
27.70
28.21
28.91
28.70
27.94
27.75
27.47
27.37
27.92
28.47
30.20
29.58
29.33
27.88

Линия сведения с листом 12

Схема расположения листов

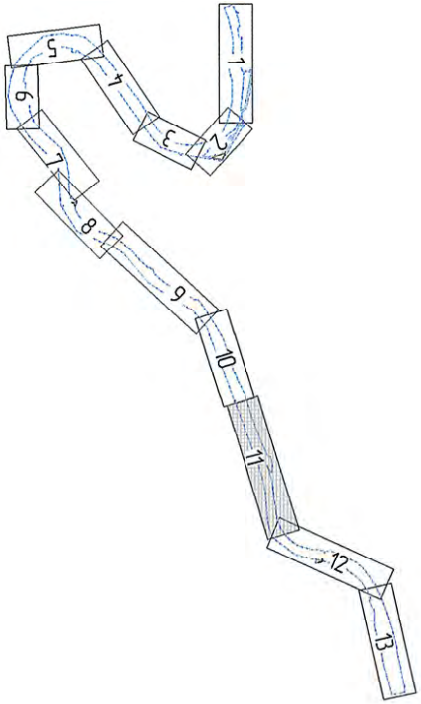
1
2
3
4
5
6
7
8
9
10
11
12
13

1. Условные обозначения и общие примечания смотреть лист 1.

						1651-03-8443-ДПТ-ПП.МО.ГМ2			
						Второй главный путь на перегоне Куммэ – Гайтер Дальневосточной железной дороги			
Изм.	Кол. уч.	Лист	№ док.	Подп.	Дата				
Разраб.		Миронова			10.02.21	Материалы по обоснованию проекта планировки территории. Графическая часть	Стадия	Лист	Листов
Провер.		Романец			10.02.21		ИРД	11	
Авт. разд.		Миронова			10.02.21				
Гл. спец.		Романец			10.02.21	Схема границ территорий объектов культурного наследия. Схема границ зон с особыми условиями использования территорий. (1:1000)	АО "Дальгипротранс"		
Н. контр.		Пеленко			10.02.21				
Нач. отд.		Воротникова			10.02.21				

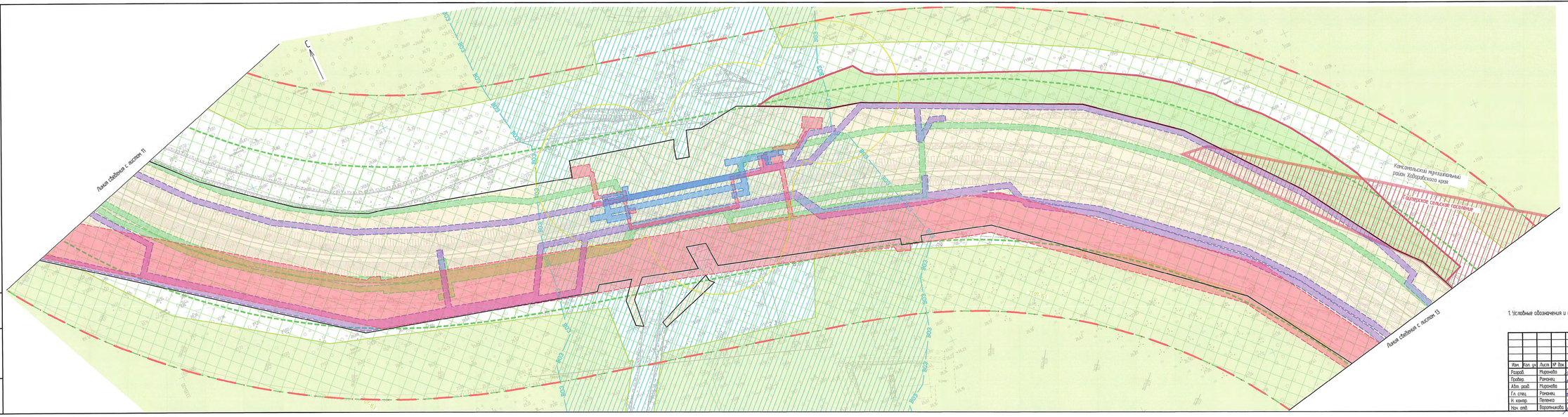

Схема расположения листов

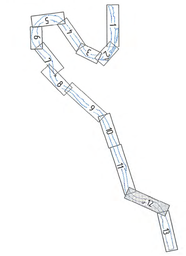

1. Условные обозначения и общие примечания смотреть лист 1.

						1651-03-8443-ДПТ-ПТ.МОГМ2	
						Второй главный путь на перегоне Кунгта – Гайтер Дальневосточной железной дороги	
Изм.	Кол. уч.	Лист	№ док.	Подп.	Дата		
Разраб.		Мироненко			10.02.21	Материалы по обследованию проекта пункт-ройки территории. Графическая часть	Стадия: ИРД; Лист: 12; Листов:
Пров.		Романец			10.02.21		
Н.ин. отд.		Мироненко			10.02.21		
Гл. спец.		Романец			10.02.21	Схема границ территорий объектов культурного наследия. Схема границ зон с особыми условиями использования территорий. ГПЗОЗ	АО "Дальгипротранс"
Н. контр.		Пелевко			10.02.21		
Нач. отд.		Воропинкова			10.02.21		

Инв. № подл. | Подп. и дата | Взам. инв. №

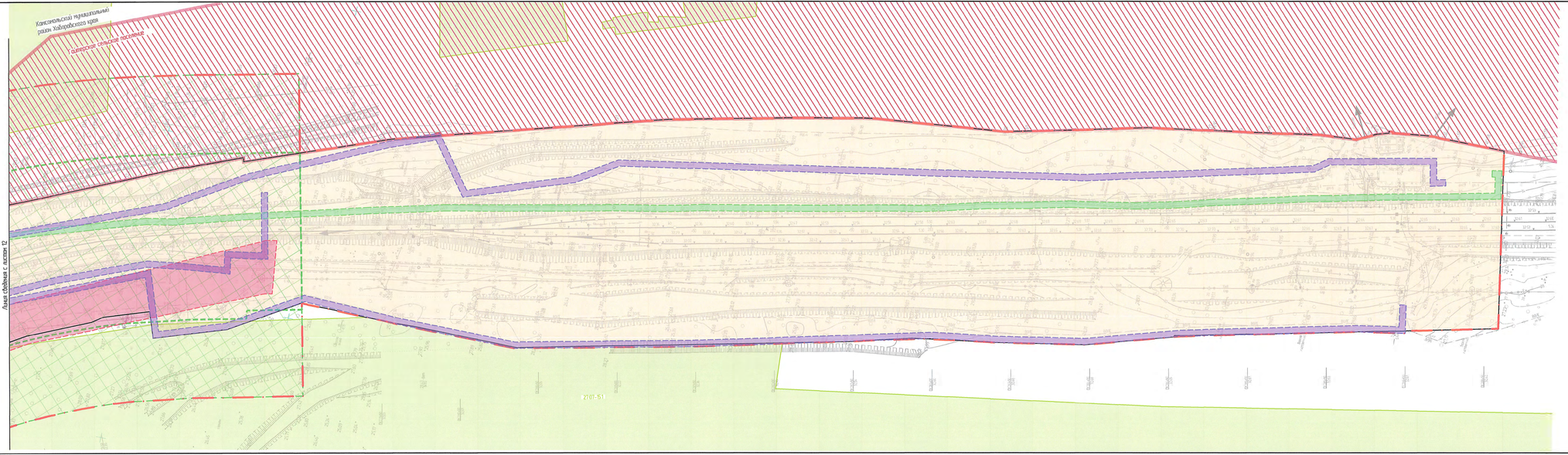

Схема расположения листов

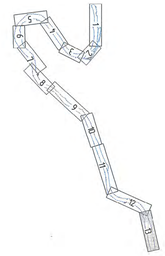

1. Условные обозначения и общие примечания смотреть лист 1.

						1651-03-8443-ДПТ-ППМОГМ2	
						Второй главный путь на перегоне Кунгта – Гайтер Дальневосточной железной дороги	
Изм.	Кол. уч.	Лист	№ док.	Подп.	Дата	Материалы по обоснованию проекта планировки территории. Графическая часть	Стадия / Лист / Листов
Разраб.		Мурзинова			10.02.21		ИРД / 13 /
Пров.		Романец			10.02.21		
Н.контр.		Мурзинова			10.02.21		
Гл. спец.		Романец			10.02.21	Схема границ территорий объектов культурного наследия. Схема границ зон с особыми условиями использования территорий. ГУКООЗ	АО "Дальгипротранс"
Н. контр.		Пелевко			10.02.21		
Нач. отд.		Воропинкова			10.02.21		

Инв. № подл. | Подп. и дата | Взам. инв. №

Схема расположения листов

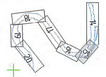

Условные обозначения

- границы территории, в отношении которой осуществляется подготовка проекта планировки
- границы зон планируемого размещения линейного объекта
- границы зон планируемого размещения линейных объектов, подлежащих переносу (переустройству) из зон планируемого размещения линейных объектов, и номера их характерных точек
- ось существующего железнодорожного пути
- ось реконструируемого существующего ж.-д. пути №1
- ось проектируемого второго главного ж.д. пути с нанесением пикетажа
- проектируемые пути по другим типулям и их деконтах
- ось проектируемого неукрепленного водоотводного сооружения (канава, кювет)
- ось проектируемого укрепленного водоотводного сооружения (канава, кювет)
- ось проектируемого лотка
- проектируемая автомобильная дорога
- проектируемый технологический проезд
- проектируемые сети связи
- проектируемые сети СЦБ
- проектируемая воздушная линия ВЛЗ 10 кВ (СЦБ) (СИП-3-3*1х50) мм²)
- проектируемая воздушная линия ВЛЗ 10 кВ (ПЭ) (СИП-3-3*1х70) мм²)
- проектируемые кабельные линии КЛ-0,4 кВ
- проектируемые сети ТСТБ
- очистные сооружения

1. Границы зон сейсмической активности условно не показаны. Вся проектируемая территория находится в зоне с сейсмичностью 6 баллов (согласно приложение А СП 14.13330.2018, карта ОСР-2016-А), и 7 баллов (карта ОСР-2016-В).

							1651-03-8443-ДПТ-ПЛМО.ГЧ2		
							Второй главный путь на перегоне Кунгул – Гайтер Дальневосточной железной дороги		
Изм.	Кол. уч.	Лист	№ док.	Подп.	Дата				
Разраб.		Мирончева			10.02.21	Материалы по обоснованию проекта планировки территории. Графическая часть	Стадия	Лист	Листов
Провер.		Романец			10.02.21		ИР.П	14	
Нач. отд.		Мирончева			10.02.21				
Гл. спец.		Романец			10.02.21	Схема границ территорий, подверженных риску возникновения чрезвычайных ситуаций природного и техногенного характера. Схема конструктивных и планировочных решений ГП 10000	АО "Дальгипротранс"		
Н. контр.		Пилипко			10.02.21				
Нач. отд.		Воронкова			10.02.21				

Инв. № подл. | Подп. и дата | Взам. инв. №

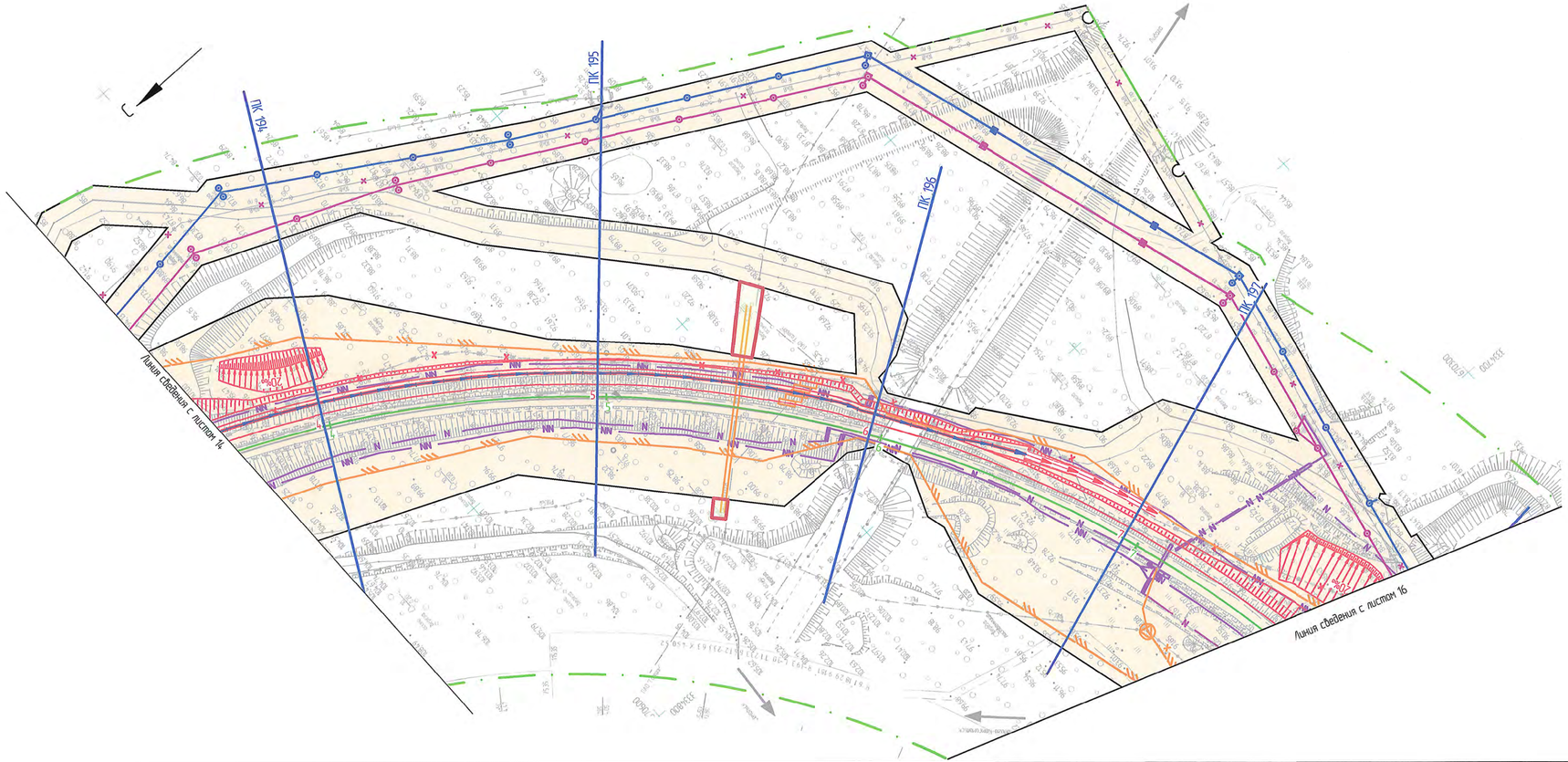

Схема расположения листов

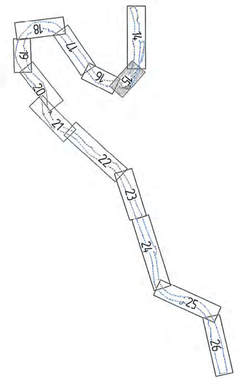

1. Условные обозначения и общие примечания смотреть лист 14.

						1651-03-8443-ДПТ-ППМО.ГМ2	
						Второй главный путь на перегоне Кумта – Гайтер Дальневосточной железной дороги	
Изм.	Кол. уч.	Лист	№ док.	Подп.	Дата		
Разраб.		Миронова			10.02.21	Материалы по обоснованию проекта планировки территории. Графическая часть	Стадия: ИРД; Лист: 15; Листов:
Провер.		Романец			10.02.21		
Авт. разр.		Миронова			10.02.21		
Гл. спец.		Романец			10.02.21	Схема границ территорий, подверженных риску возникновения чрезвычайных ситуаций природного и техногенного характера. Схема конструктивных и планировочных решений (1:1000)	АО "Дальгипротранс"
Н. контр.		Пеленко			10.02.21		
Нач. отд.		Воротникова			10.02.21		

Инв. № подл. | Подп. и дата | Взам. инв. №

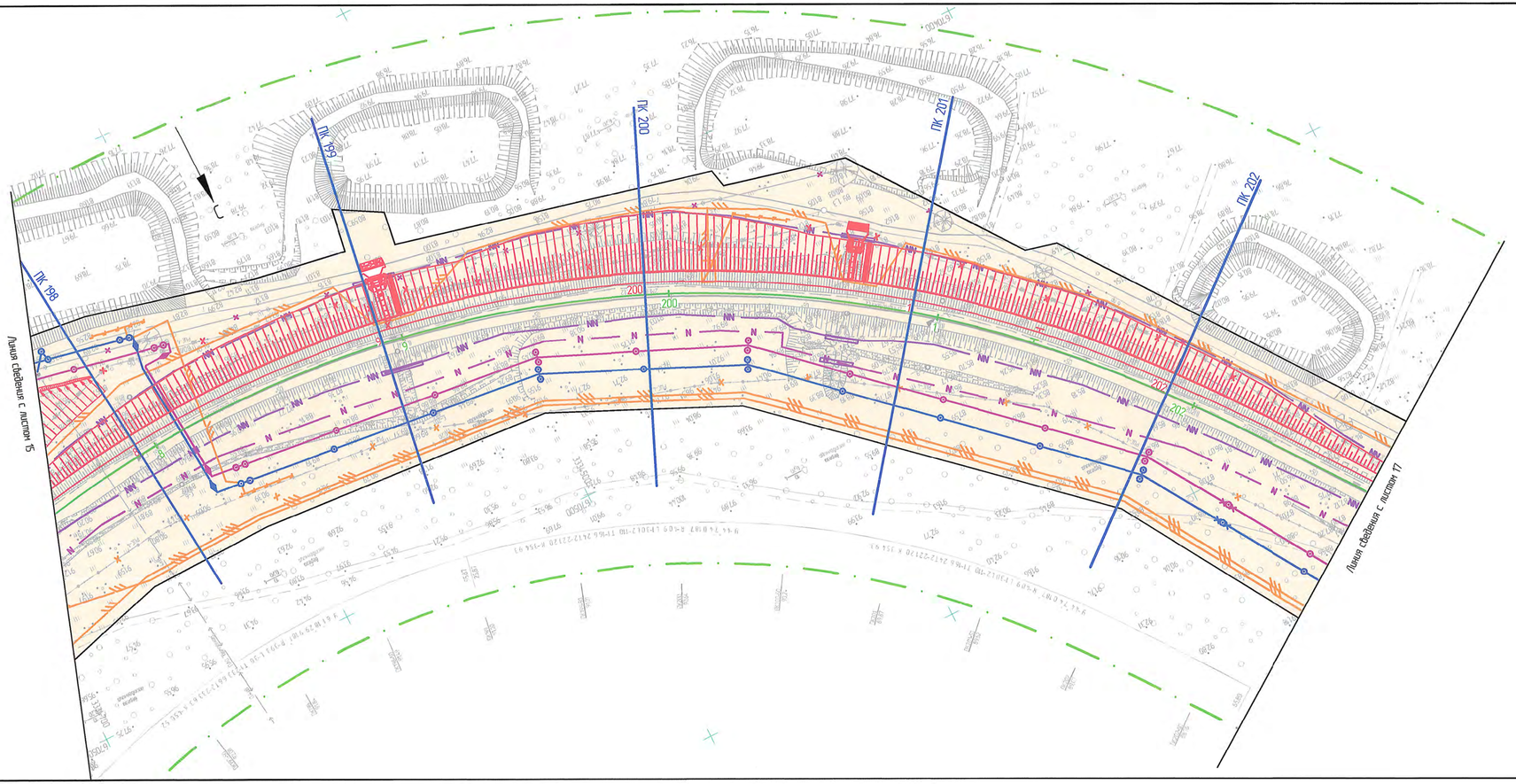

Схема расположения листов

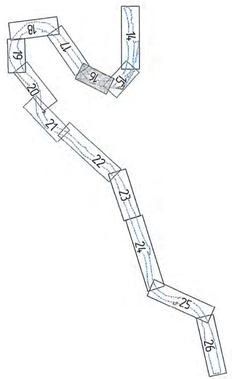

1. Условные обозначения и общие примечания смотреть лист 14.

						1651-03-8443-ДПТ-ПП.МО.ГМ2	
						Второй главный путь на перегоне Куита – Гайтер Дальневосточной железной дороги	
Изм.	Кол. уч.	Лист	№ док.	Подп.	Дата		
Разраб.		Миронова			10.02.21	Материалы по обоснованию проекта планировки территории. Графическая часть	Стадия: ИРД; Лист: 16; Листов:
Провер.		Романец			10.02.21		
Абт. разр.		Миронова			10.02.21		
Гл. спец.		Романец			10.02.21	Схема границ территорий, подверженных риску возникновения чрезвычайных ситуаций природного и техногенного характера. Схема конструктивных и планировочных решений (1:1000)	АО "Дальгипротранс"
Н. контр.		Пеленко			10.02.21		
Нач. отд.		Воротникова			10.02.21		

Взам. инв. №

Подп. и дата

Инв. № подл.



Схема расположения листов

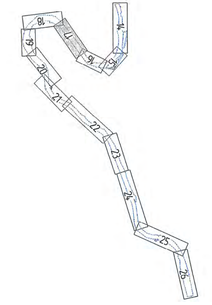

1. Условные обозначения и общие примечания смотреть лист 14.

						1651-03-8443-ДПТ-ПП.МО.ГМ2	
						Второй главный путь на перегоне Куепэ – Гайтер Дальневосточной железной дороги	
Изм.	Кол. уч.	Лист	№ док.	Подп.	Дата	Материалы по обоснованию проекта планировки территории. Графическая часть	Стадия: ИРД; Лист: 17; Листов:
Разраб.		Мирончёв			10.02.21		
Провер.		Ромэнец			10.02.21		
Авт. разд.		Мирончёв			10.02.21		
Гл. спец.		Ромэнец			10.02.21	Схема границ территорий, подверженных риску возникновения чрезвычайных ситуаций природного и техногенного характера. Схема конструктивных и планировочных решений (1:10000)	АО "Дальгипротранс"
Н. контр.		Пеленко			10.02.21		
Нач. отд.		Воротынцева			10.02.21		

Инв. № подл.	Подп. и дата	Взам. инв. №

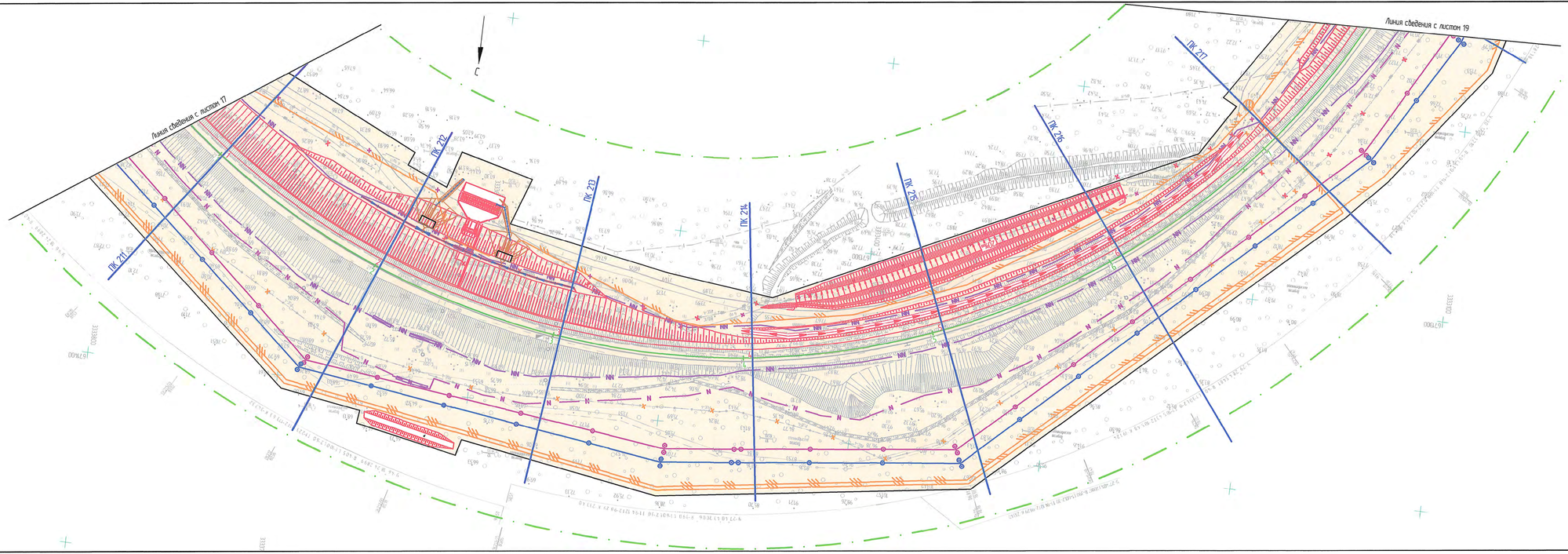

Схема расположения листов

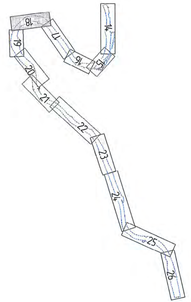

1. Условные обозначения и общие примечания смотреть лист 14.

						1651-03-8443-ДПТ-ПП.МО.ГМ2	
						Второй главный путь на перегоне Куегда – Гэйтер Дальневосточной железной дороги	
Изм.	Кол. уч.	Лист	№ док.	Подп.	Дата		
Разраб.		Мирончева			10.02.21	Материалы по обоснованию проекта планировки территории. Графическая часть	Стадия: ИРД; Лист: 18; Листов:
Провер.		Романец			10.02.21		
Мат. разб.		Мирончева			10.02.21		
Гл. спец.		Романец			10.02.21	Схема границ территорий, подверженных риску возникновения чрезвычайных ситуаций природного и техногенного характера. Схема конструктивных и планировочных решений (1:10000)	АО "Дальгипротранс"
Н. контр.		Пеленко			10.02.21		
Нач. отд.		Воротникова			10.02.21		

Инв. № подл. | Подп. и дата | Взам. инв. №

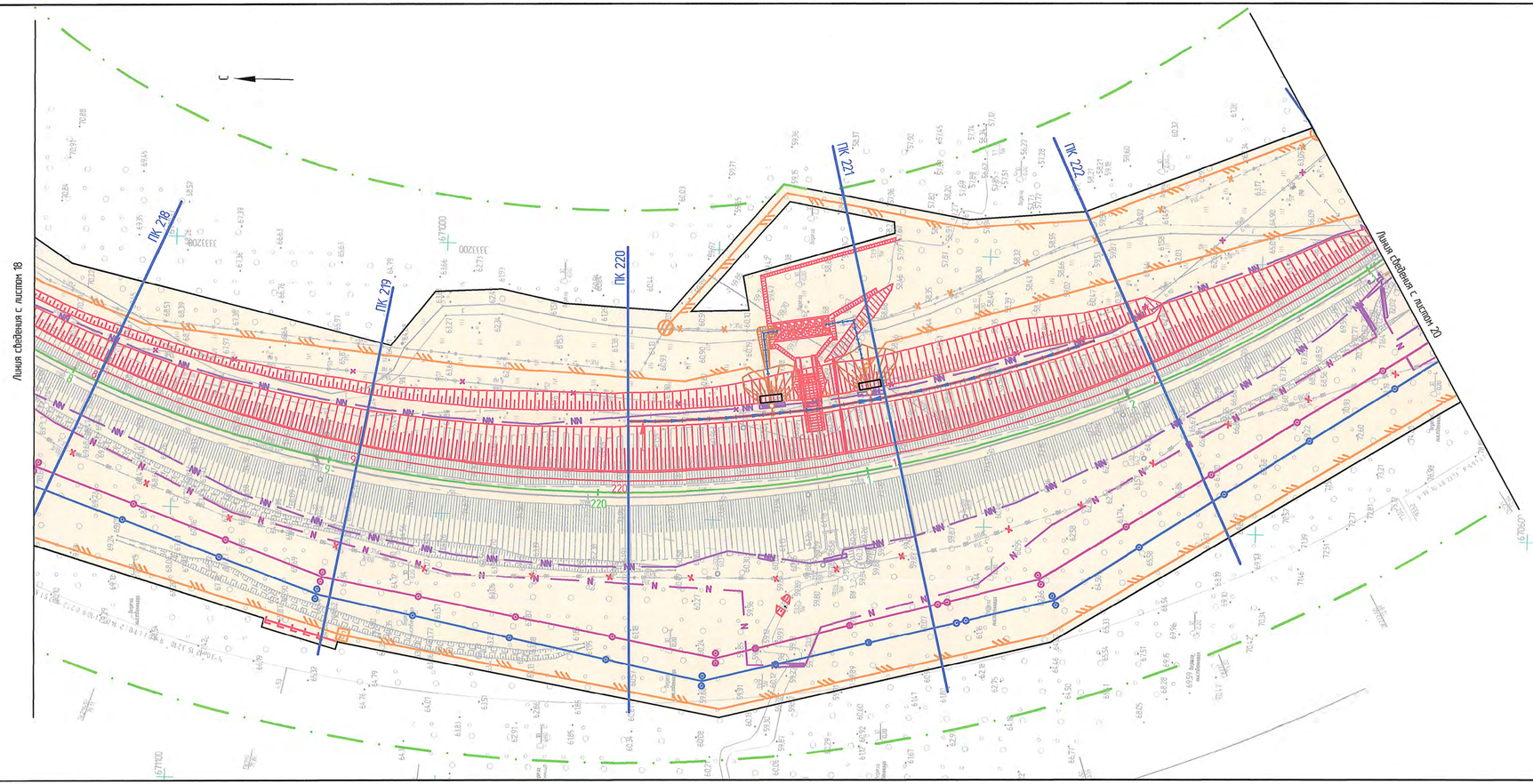

Схема расположения листов

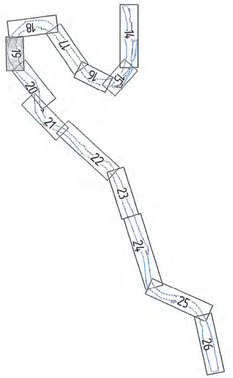

1. Условные обозначения и общие примечания смотреть лист 14.

						1651-03-8443-ДПТ-ПП.МО.ГМ2	
						Второй главный путь на перегоне Кумгэ – Гайтер Дальневосточной железной дороги	
Изм.	Кол. уч.	Лист	№ док.	Подп.	Дата		
Разраб.		Миронова			10.02.21	Материалы по обоснованию проекта планировки территории. Графическая часть	Стадия: ИРД; Лист: 19; Листов:
Провер.		Романец			10.02.21		
Авт. разр.		Миронова			10.02.21		
Гл. спец.		Романец			10.02.21		
Н. контр.		Пеленко			10.02.21	Схема границ территорий, подверженных риску возникновения чрезвычайных ситуаций природного и техногенного характера. Схема конструктивных и планировочных решений (1:1000)	АО "Дальгипротранс"
Нач. отд.		Воротникова			10.02.21		

Инв. № подл. | Подп. и дата | Взам. инв. №

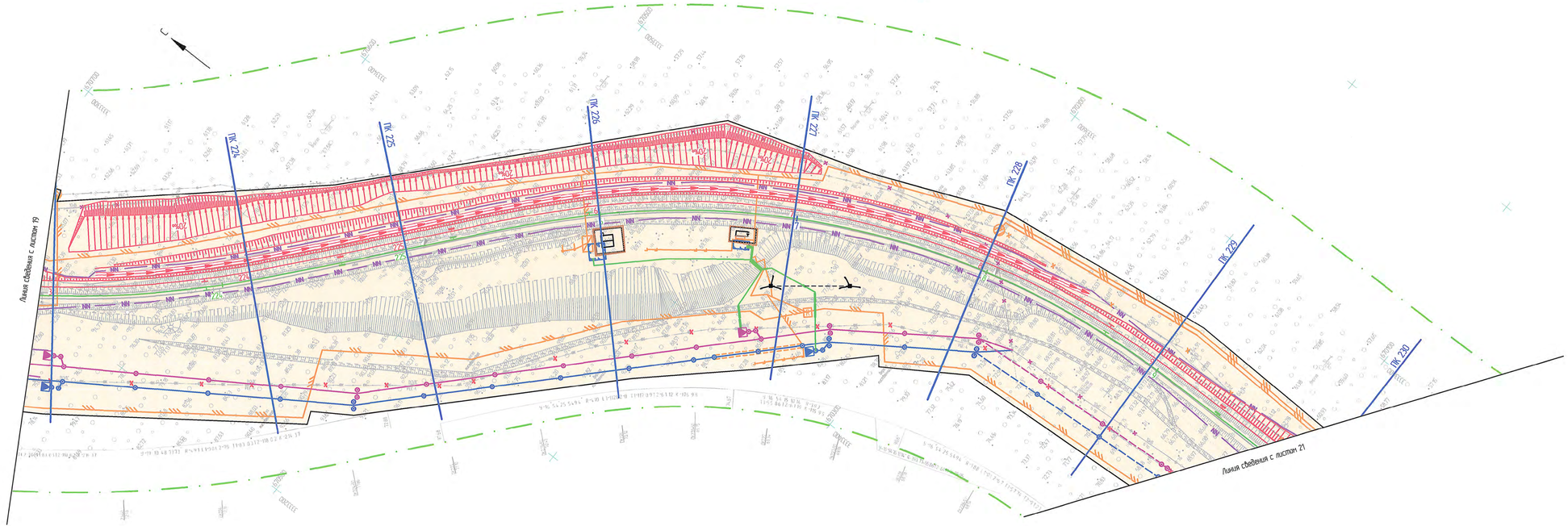

Схема расположения листов

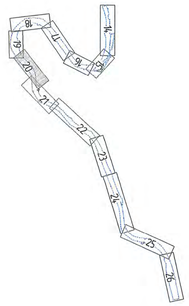

1. Условные обозначения и общие примечания смотреть лист 14.

						1651-03-8443-ДПТ-ПП.МО.ГМ2	
						Второй главный путь на перегоне Куйта – Гайтер Дальневосточной железной дороги	
Изм.	Кол. уч.	Лист	№ док.	Подп.	Дата		
Разраб.		Мирончев			10.02.21	Материалы по обоснованию проекта планировки территории. Графическая часть	Стадия: ИРД; Лист: 20; Листов:
Провер.		Романец			10.02.21		
Абл. разд.		Мирончев			10.02.21		
Гл. спец.		Романец			10.02.21	Схема границ территорий, подверженных риску возникновения чрезвычайных ситуаций природного и техногенного характера. Схема конструктивных и планировочных решений (1:1000)	АО "Дальгипротранс"
Н. контр.		Пелехов			10.02.21		
Нач. отд.		Воротникова			10.02.21		

Инв. № подл. | Подп. и дата | Взам. инв. №

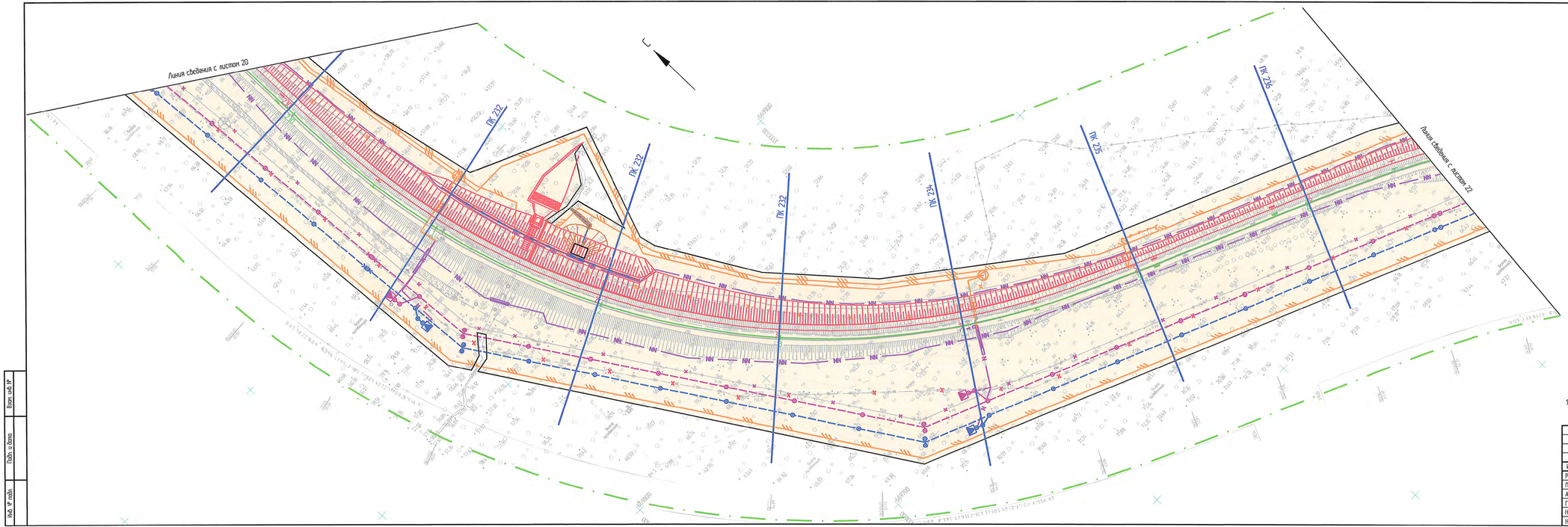

Схема расположения листов

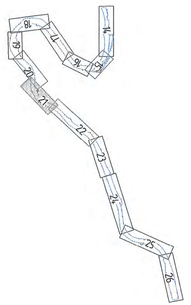

1. Условные обозначения и общие пояснения смотреть лист 14.

						1651-03-8443-ДПТ-ПП.МО.ГМ2	
						Второй главный путь на перегоне Кумга – Гайпер Дальневосточной железной дороги	
Изм.	Кол. уч.	Лист	№ док.	Подп.	Дата		
Разраб.		Мироненко			10.02.21	Материалы по обосновании проекта планировки территории. Графическая часть	Стадия: ИРД; Лист: 21; Листов:
Провер.		Романец			10.02.21		
Абл. разд.		Мироненко			10.02.21		
Гл. спец.		Романец			10.02.21	Схема границ территорий, подверженных риску возникновения чрезвычайных ситуаций природного и техногенного характера. Схема конструктивных и планировочных решений (1:1000)	АО "Дальгипротранс"
Н. контр.		Пеленко			10.02.21		
Нач. отд.		Воротникова			10.02.21		

Инв. № подл.	Подп. и дата	Взам. инв. №

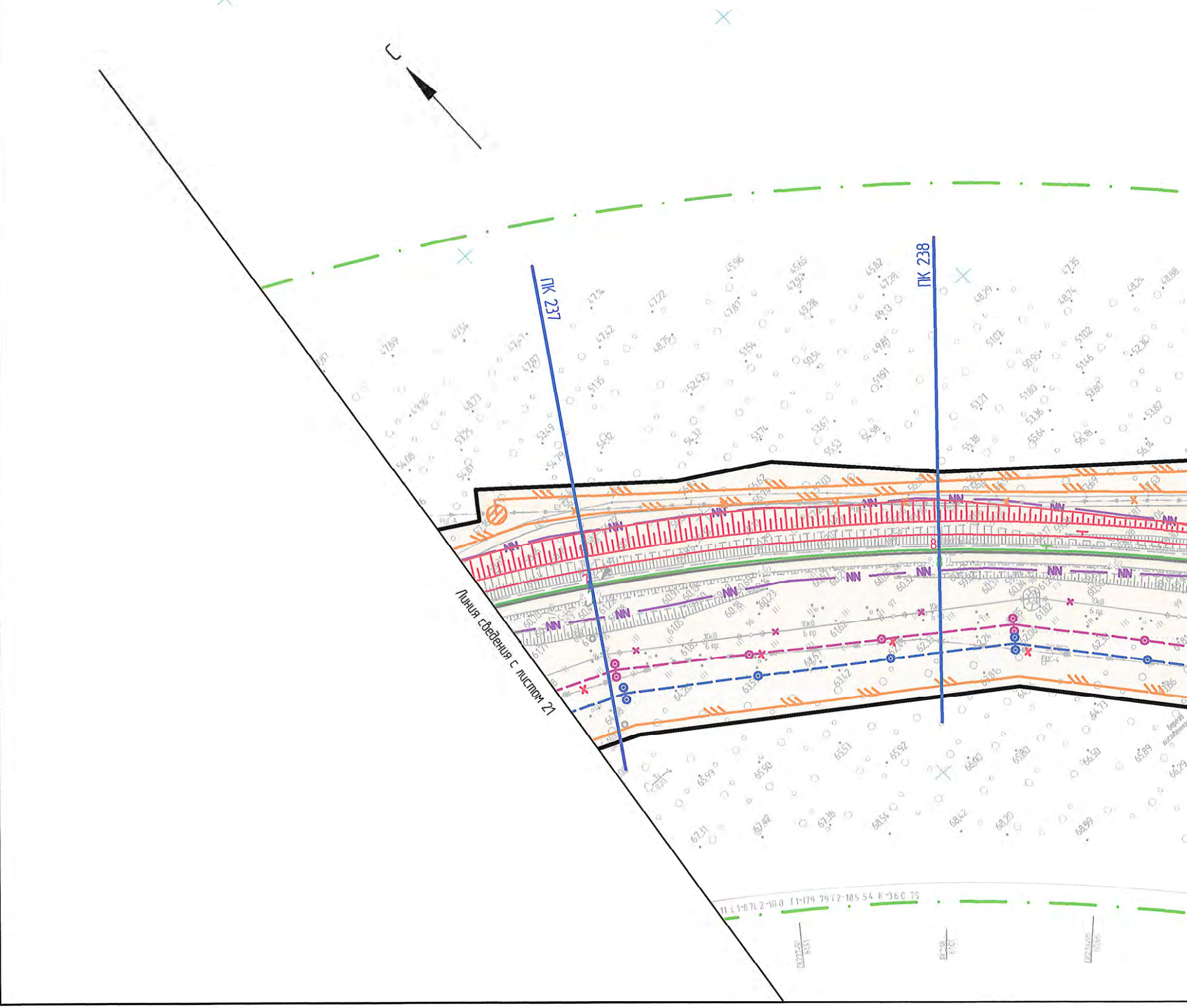
С
ПК 237
ПК 238
Линия сведения с листом 21
11 L1-87L2-10.0 T1-179.79 T2-185.54 K-360.75
ПК237+50
61.11
ПК238
61.01
ПК238+50
60.66
10кВ
6 пр
РШС-4

Взам. инв. №	
Подп. и дата	
Инв. № подл.	

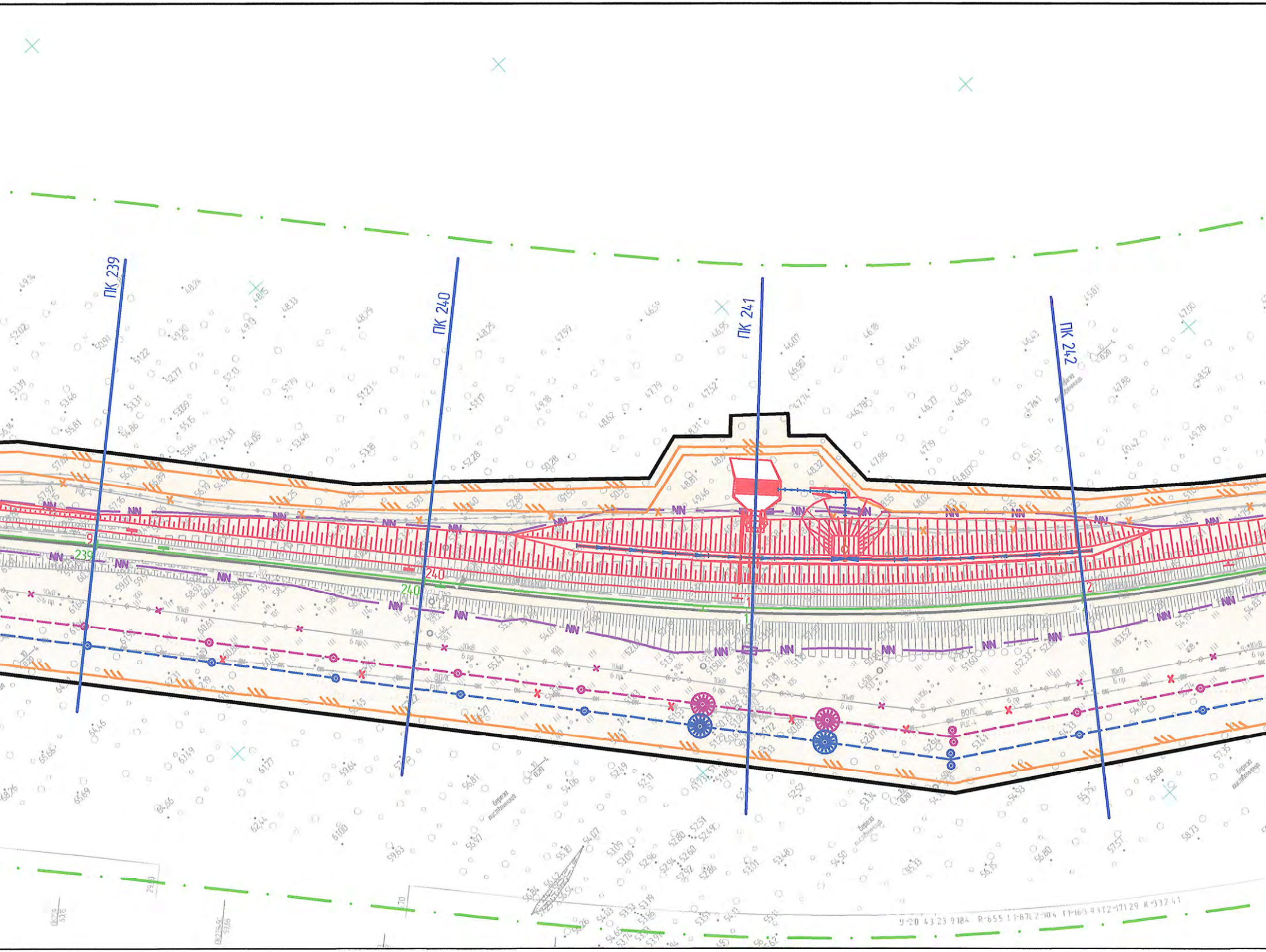
ПК 239
ПК 240
ПК 241
ПК 242
239
240
9
240
1
2
10кВ 6 пр
ВОЛС
РЦС-4
береза лиственница
У-20 43 23 9184 R-655 Т1-87 Т2-104 Т1-163 93 Т2-171 29 К-332 41

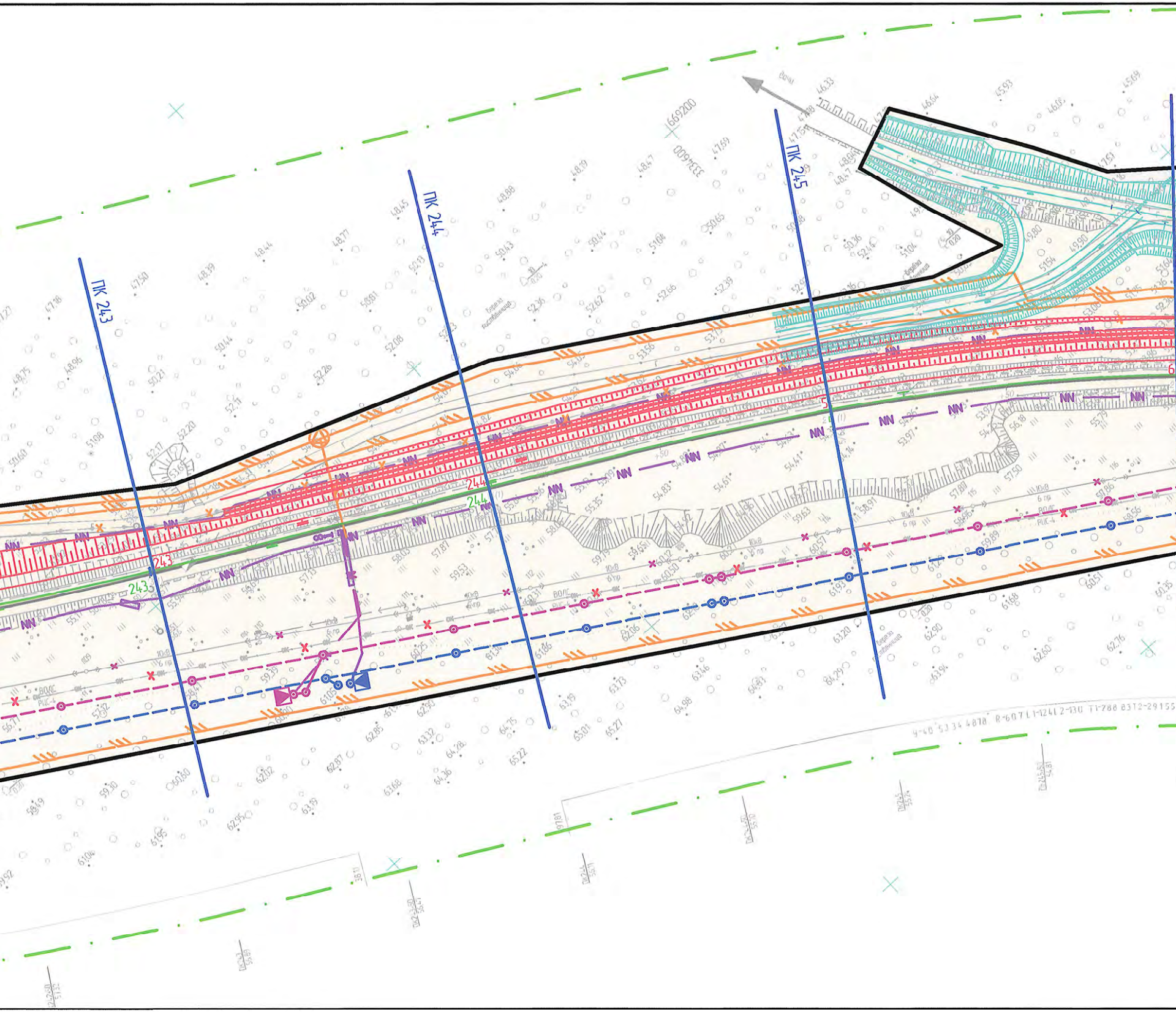
ПК 243
ПК 244
ПК 245
243
244
Сочи
669200
334600
ВОЛС
РЦС-4
10кВ
6 пр

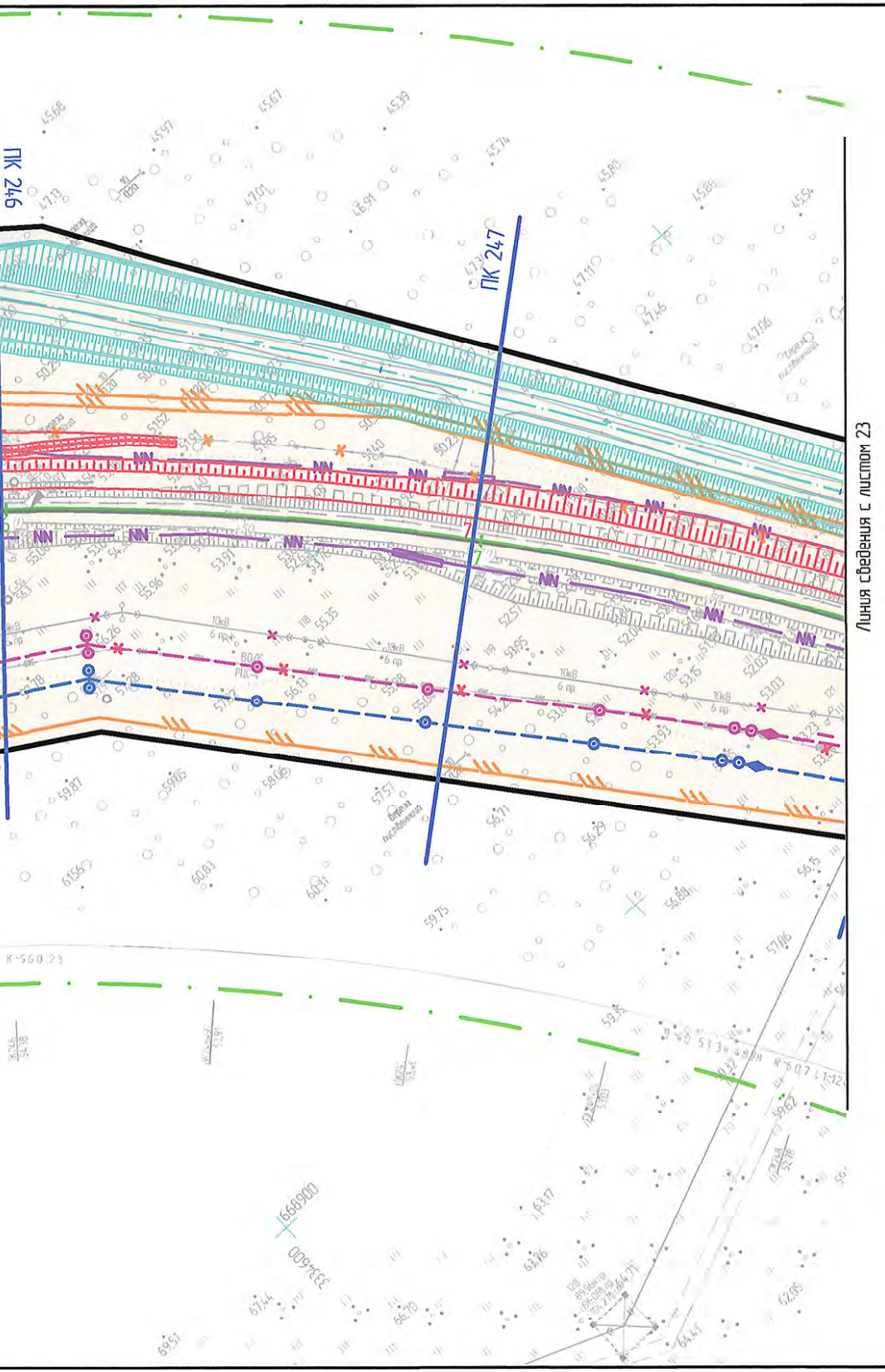
ПК 246
ПК 247
Линия сведения с листом 23

Схема расположения листов

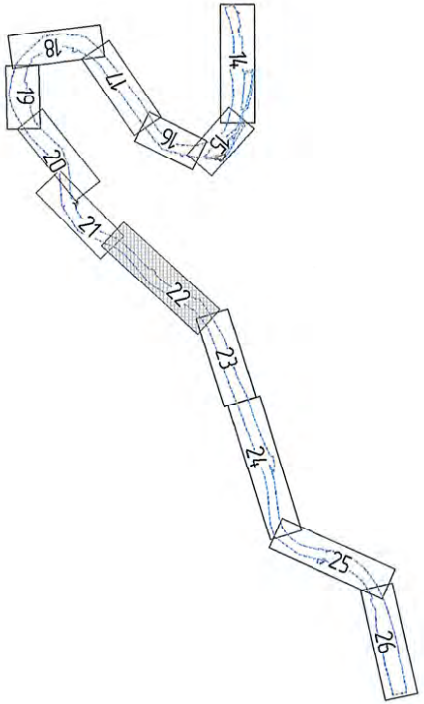
14
15
16
17
18
19
20
21
22
23
24
25
26

1. Условные обозначения и общие примечания смотреть лист 14.

1651-03-8443-ДПТ-ПП.МО.ГМ2

Второй главный путь на перегоне Кимтэ – Гайтер
Дальневосточной железной дороги

Изм.	Кол. уч.	Лист	№ док.	Подп.	Дата
Разраб.		Миронова			10.02.21
Провер.		Романец			10.02.21
Авт. разд.		Миронова			10.02.21
Гл. спец.		Романец			10.02.21
Н. контр.		Пеленко			10.02.21
Нач. отд.		Воротникова			10.02.21

Материалы по обоснованию проекта планировки территории. Графическая часть

Стадия	Лист	Листов
ИРД	22	

Схема границ территорий, подверженных риску возникновения чрезвычайных ситуаций природного и техногенного характера. Схема конструктивных и планировочных решений (1:1000)

АО "Дальгипротранс"



Схема расположения листов

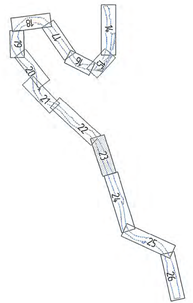

1. Условные обозначения и общие примечания смотреть лист 14.

						1651-03-8443-ДПТ-ПП.МО.ГМ2	
						Второй главный путь на перегоне Кунгэ – Гайлер Дальневосточной железной дороги	
Изм.	Кол. уч.	Лист	№ док.	Подп.	Дата		
Разраб.		Миронова			10.02.21	Материалы по обоснованию проекта планировки территории. Графическая часть	Стадия: ИРД; Лист: 23; Листов:
Провер.		Романец			10.02.21		
Авт. разд.		Миронова			10.02.21		
Гл. спец.		Романец			10.02.21	Схема зоны территорий, подверженных риску возникновения чрезвычайных ситуаций природного и техногенного характера. Схема конструктивных и планировочных решений (11000)	АО "Дальгипротранс"
Н. контр.		Пеленко			10.02.21		
Нач. отд.		Воротникова			10.02.21		

Инв. № подл. | Подп. и дата | Взам. инв. №

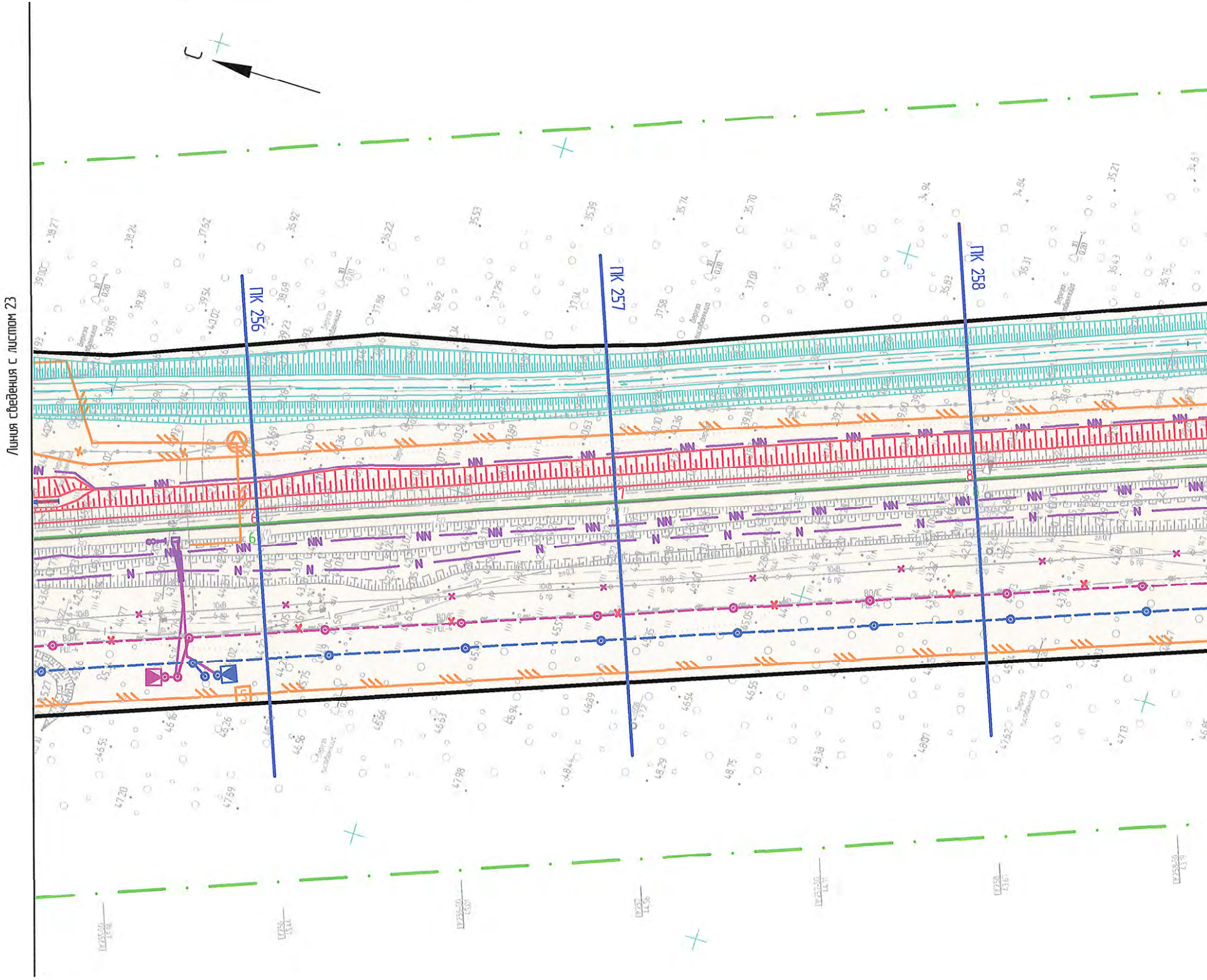
С
Линия сведения с листом 23
ПК 256
ПК 257
ПК 258
10кВ
6 пр
ВОЛС
РЦС-4
NN
N
5
6
7
8

Инв. № подл.	Подп. и дата	Взам. инв. №

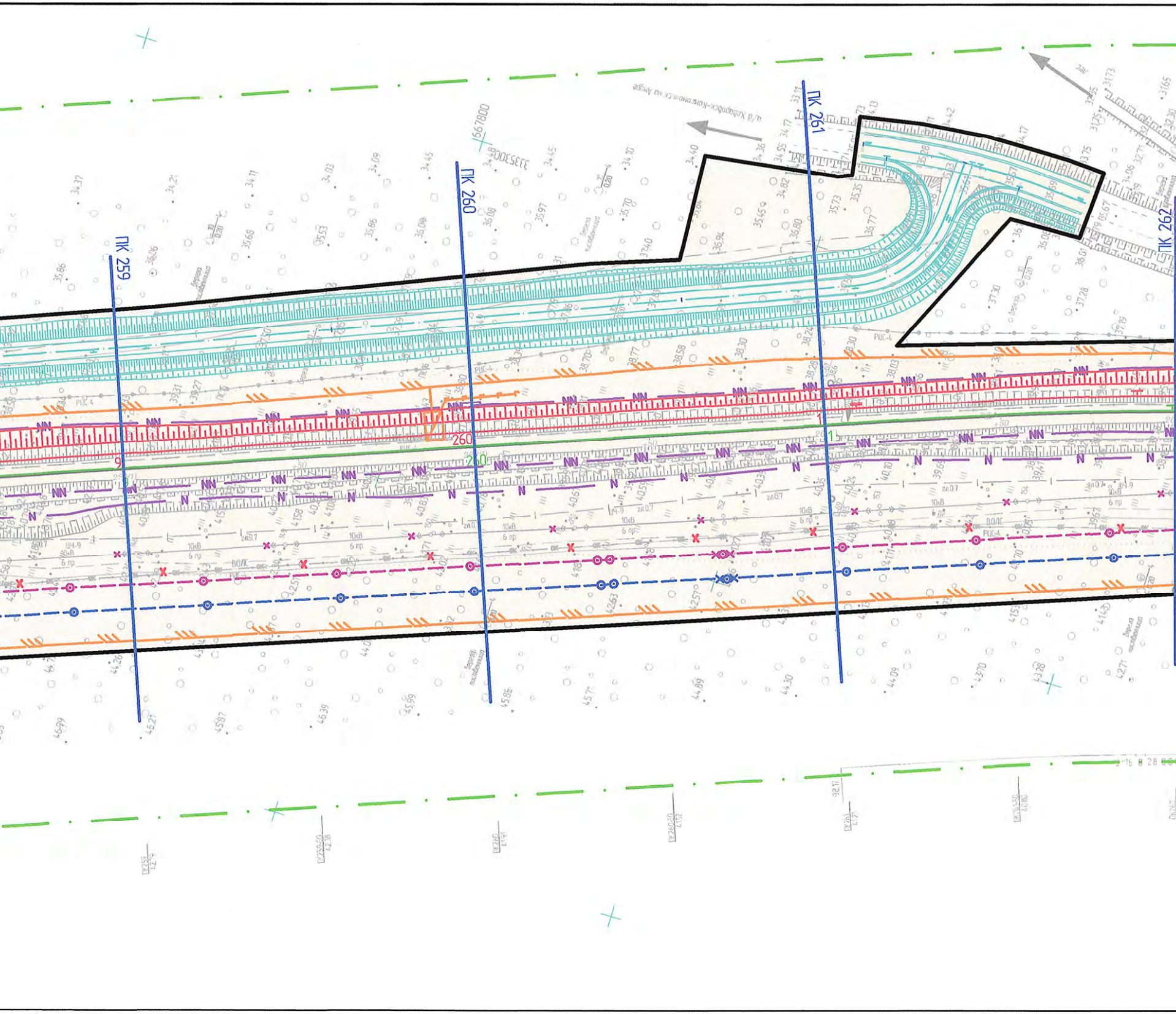
а/д Хабаровск-Комсомольск-на-Амуре
ПК 259
ПК 260
ПК 261
ПК 262
259
260
261
6667800
3335300
РЦС-4
ВОЛС
10кВ
6 пр
ШЧ-9
Береза
ПК259
ПК259+50
ПК260
ПК260+50
ПК261
ПК261+50

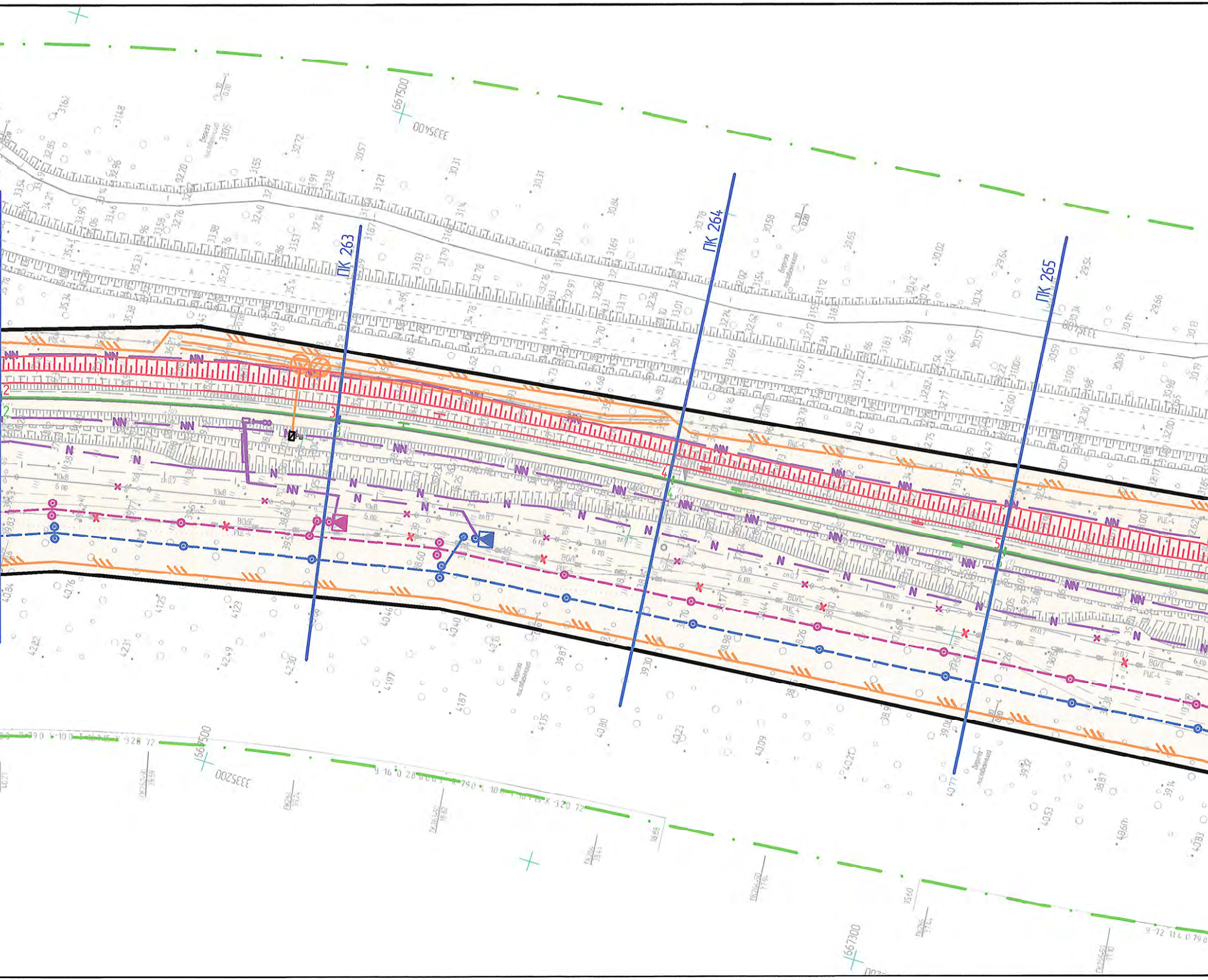
ПК 263
ПК 264
ПК 265
667500
3335400
3335200
667300
ВОЛС
РЦС-4
10кВ
6 пр
2п07
1
2
3
4
5

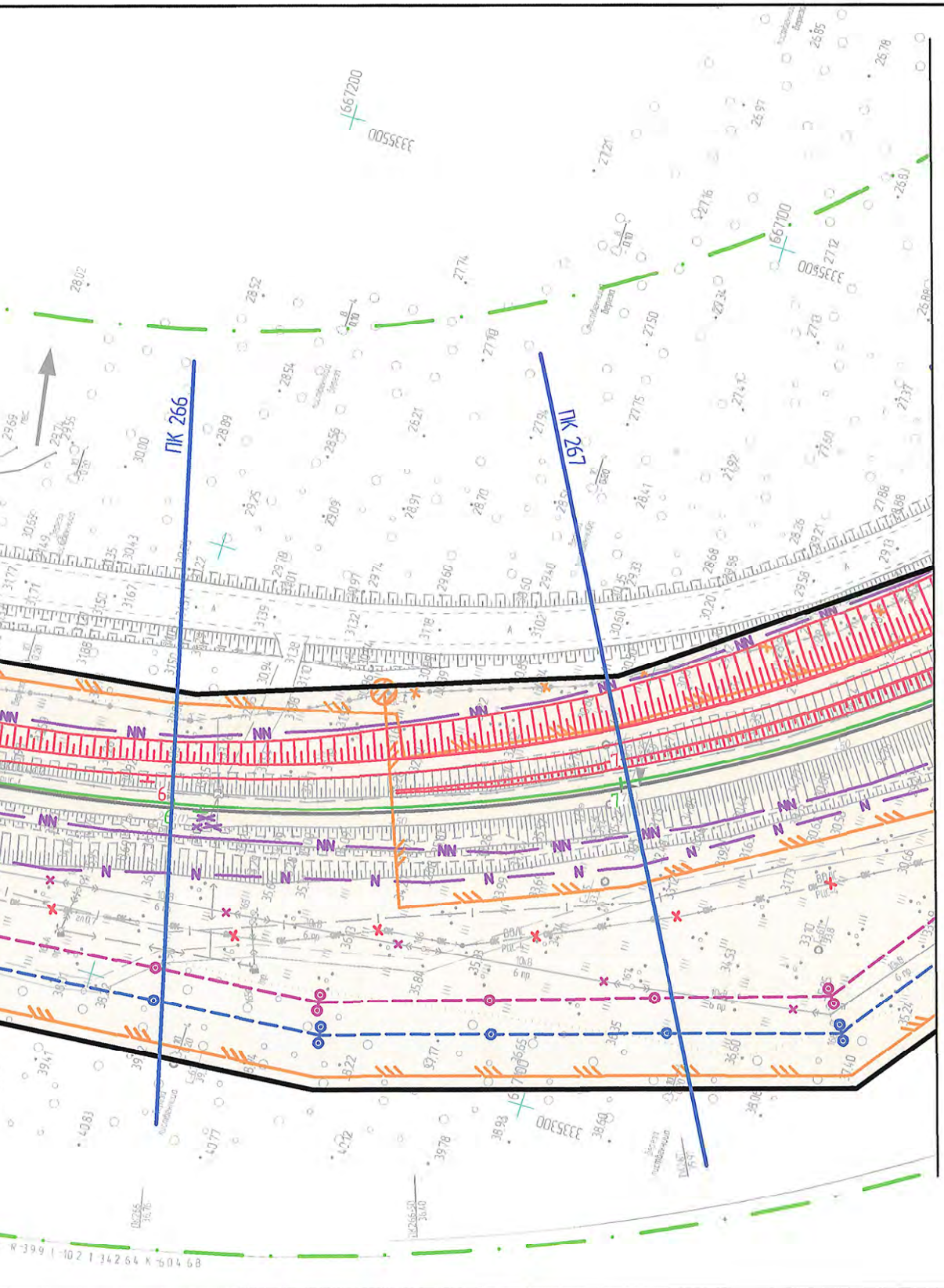
ПК 266
ПК 267
667200
333500
667100
333600
667000
333300

Линия сведения с листом 25

Схема расположения листов

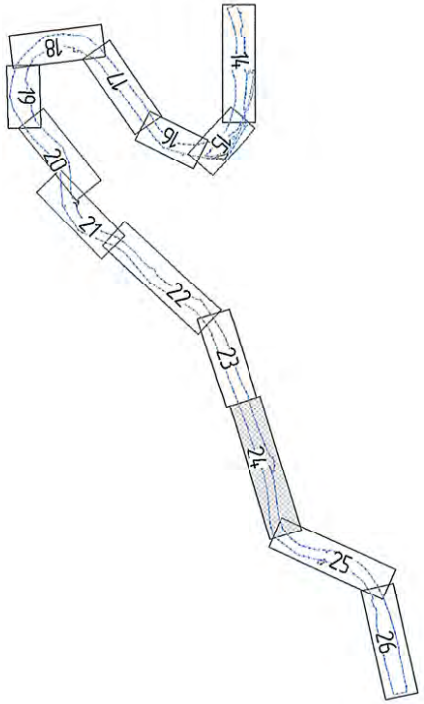
14
15
16
17
18
19
20
21
22
23
24
25
26

1. Условные обозначения и общие примечания смотреть лист 14.

Изм.	Кол. уч.	Лист	№ док.	Подп.	Дата
Разраб.		Миронова			10.02.21
Провер.		Романец			10.02.21
Авт. разд.		Миронова			10.02.21
Гл. спец.		Романец			10.02.21
Н. контр.		Пеленко			10.02.21
Нач. отд.		Воротникова			10.02.21

1651-03-8443-ДПТ-ПП.МО.ГМ2

Второй главный путь на перегоне Куммэ – Гайтер
Дальневосточной железной дороги

Материалы по обоснованию проекта планировки территории. Графическая часть

Стадия	Лист	Листов
ИРД	24	

Схема границ территорий, подверженных риску возникновения чрезвычайных ситуаций природного и техногенного характера. Схема конструктивных и планировочных решений (1:1000)

АО "Дальгипротранс"

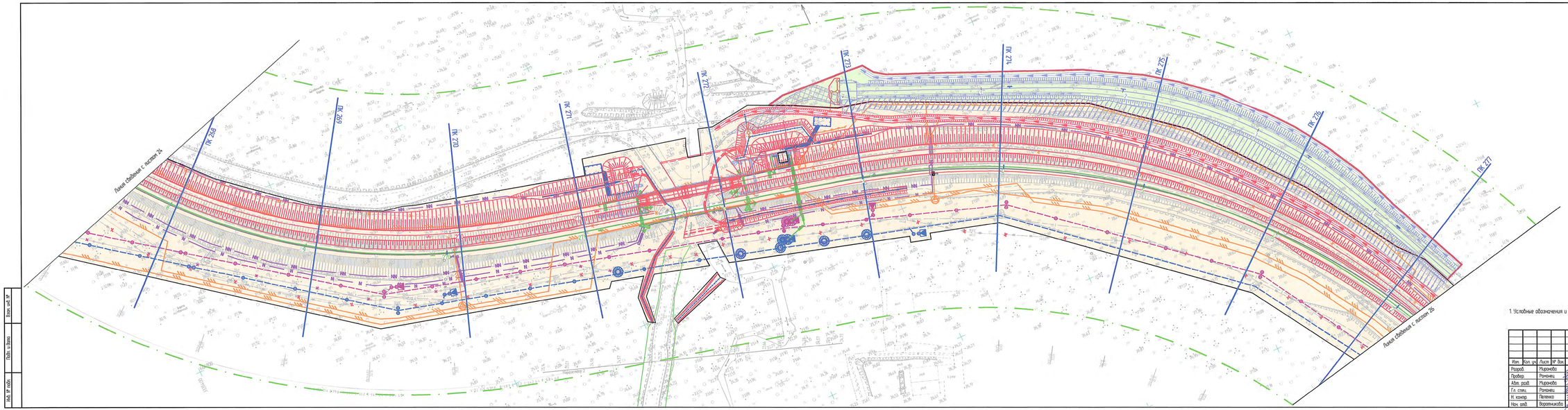

Схема расположения листов

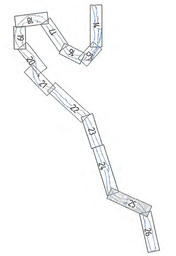

1. Условные обозначения и общие примечания смотреть лист 14.

							1651-03-8443-ДПТ-ПЛМОГИ2
							Второй главный путь на перегоне Куната – Гайлер Дальневосточной железной дороги
Изм.	Кол. уч.	Лист	№ док.	Подп.	Дата		
Разраб.		Мурачева			10.02.21	Материалы по обоснованию проекта планировки территории. Графическая часть	Стадия: ИРД; Лист: 25; Листов:
Провер.		Романец			10.02.21		
Авт. разр.		Мурачева			10.02.21		
Гл. спец.		Романец			10.02.21	Схема границ территорий, подверженных риску возникновения чрезвычайных ситуаций природного и техногенного характера. Схема конструктивных и планировочных решений ПП0003	АО "Дальгипротранс"
Н. контр.		Пелевко			10.02.21		
Нач. отд.		Воропаникова			10.02.21		

Инв. № подл. | Подп. и дата | Взам. инв. №

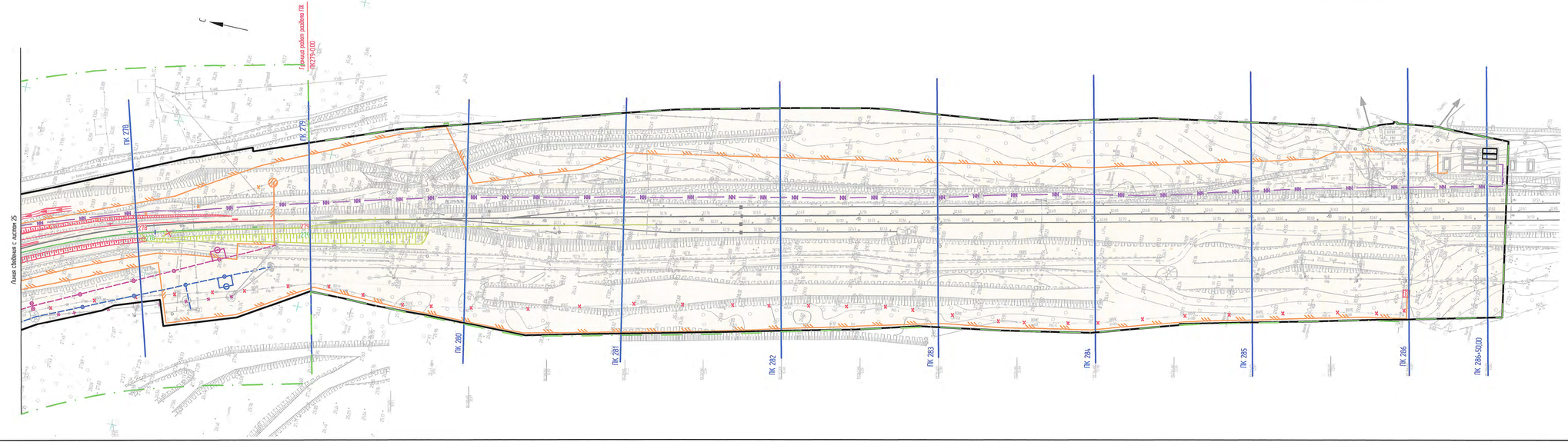

Схема расположения листов

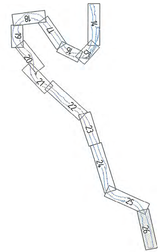

1. Условные обозначения и общие примечания смотреть лист 14.

						1651-03-8443-ДПТ-ПЛМОГМ2	
						Второй главный путь на перегоне Кунгта – Гайлер Дальневосточной железной дороги	
Изм.	Кол. уч.	Лист	№ док.	Подп.	Дата		
Разраб.		Мирончев			10.02.21	Материалы по обоснованию проекта планировки территории. Графическая часть	Стадия: ИРД; Лист: 26; Листов:
Провер.		Романец			10.02.21		
Нач. отдел.		Мирончев			10.02.21		
Гл. спец.		Романец			10.02.21	Схема границ территорий, подверженных риску возникновения чрезвычайных ситуаций природного и техногенного характера. Схема конструктивных и планировочных решений ПК10.00.0	АО "Дальгипротранс"
Н. контр.		Пеленко			10.02.21		
Нач. отдел.		Воротников			10.02.21		

Инв. № подл. | Подп. и дата | Взам. инв. №