АО «РОСЖЕЛДОРПРОЕКТ»

ХАБАРОВСКИЙ ПРОЕКТНО-ИЗЫСКАТЕЛЬСКИЙ ИНСТИТУТ «ДАЛЬЖЕЛДОРПРОЕКТ» - ФИЛИАЛ АО «РОСЖЕЛДОРПРОЕКТ»

Регистрационный номер от 10.08.2009 г. № 11
в реестре членов саморегулируемой организации СРО-П-065-30112009

Заказчик – Хабаровская группа заказчика по строительству объектов железнодорожного транспорта – обособленное структурное подразделение Дирекции по комплексной реконструкции железных дорог и строительству объектов железнодорожного транспорта – филиала ОАО «РЖД»

11465

ВТОРОЙ ГЛАВНЫЙ ПУТЬ НА ПЕРЕГОНЕ АКСАКА – КЕНАЙ ДАЛЬНЕВОСТОЧНОЙ ЖЕЛЕЗНОЙ ДОРОГИ

ВНЕСЕНИЕ ИЗМЕНЕНИЙ В ДОКУМЕНТАЦИЮ ПО ПЛАНИРОВКЕ ТЕРРИТОРИИ (ПРОЕКТ МЕЖЕВАНИЯ ТЕРРИТОРИИ)

Раздел 5. Проект межевания территории. Основная часть. Книга 1

1723-03-1521-ДПТ-ПМ.ОЧ1

Том 05.1

Хабаровск
2024

АО «РОСЖЕЛДОРПРОЕКТ»

ХАБАРОВСКИЙ ПРОЕКТНО-ИЗЫСКАТЕЛЬСКИЙ ИНСТИТУТ «ДАЛЬЖЕЛДОРПРОЕКТ» - ФИЛИАЛ АО «РОСЖЕЛДОРПРОЕКТ»

Регистрационный номер от 10.08.2009г. № 11
в реестре членов саморегулируемой организации СРО-П-065-30112009

Заказчик – Хабаровская группа заказчика по строительству объектов железнодорожного транспорта – обособленное структурное подразделение Дирекции по комплексной реконструкции железных дорог и строительству объектов железнодорожного транспорта – филиала ОАО «РЖД»

11465

ВТОРОЙ ГЛАВНЫЙ ПУТЬ НА ПЕРЕГОНЕ АКСАКА – КЕНАЙ ДАЛЬНЕВОСТОЧНОЙ ЖЕЛЕЗНОЙ ДОРОГИ

ВНЕСЕНИЕ ИЗМЕНЕНИЙ В ДОКУМЕНТАЦИЮ ПО ПЛАНИРОВКЕ ТЕРРИТОРИИ (ПРОЕКТ МЕЖЕВАНИЯ ТЕРРИТОРИИ)

Раздел 5. Проект межевания территории. Основная часть. Книга 1

1723-03-1521-ДПТ-ПМ.ОЧ1

Том 05.1

И.о. заместителя директора филиала по производству — Н.С. Матвеев

Главный инженер проекта — Т.И. Шашова

Хабаровск
2024

Взам. инв. №

Подп. и дата

Инв. № подл.

АКЦИОНЕРНОЕ ОБЩЕСТВО
«ДАЛЬНЕВОСТОЧНЫЙ ПРОЕКТНО-ИЗЫСКАТЕЛЬСКИЙ ИНСТИТУТ ТРАНСПОРТНОГО СТРОИТЕЛЬСТВА»

ДАЛЬГИПРОТРАНС

Регистрационный номер от 11.09.2009 № 65 в реестре членов саморегулируемой организации СРО-П-065-30112009

Второй главный путь на перегоне Аксака – Кенай
Дальневосточной железной дороги

ВНЕСЕНИЕ ИЗМЕНЕНИЙ В ДОКУМЕНТАЦИЮ ПО ПЛАНИРОВКЕ ТЕРРИТОРИИ (ПРОЕКТ МЕЖЕВАНИЯ ТЕРРИТОРИИ)

Раздел 5. Проект межевания территории. Основная часть. Книга 1

1723-03-1521-ДПТ-ПМ.ОЧ1

Том 05.1

Главный инженер И.В. Бадяев

Главный инженер проекта Т.В. Волкова

Взам. инв. №

Подп. и дата

Инв. № подл.

Хабаровск
2024

Содержание тома

Обозначение	Наименование	Примечание
1723-03-1521-ДПТ-ПМ.ОЧ1-С	Содержание тома	стр. 2
1723-03-1521-ДПТ-ПМ.ОЧ1-Т	Текстовая часть	стр. 3

Содержание

Введение 2
1 Перечень и сведения о площади образуемых земельных участков, в том числе возможные способы их образования..... 3
2 Перечень и сведения о площади образуемых земельных участков, которые будут отнесены к территориям общего пользования или имуществу общего пользования, в том числе в отношении которых предполагаются резервирование и (или) изъятие для государственных или муниципальных нужд 9
3 Перечень и сведения о площади устанавливаемых публичных сервитутов 10
4 Целевое назначение лесов, вид (виды) разрешенного использования лесных участков, количественные и качественные характеристики лесных участков, сведения о нахождении лесных участков в границах особо защитных участков лесов 12
4.1 Образуемые лесные участки, предназначенные для размещения и эксплуатации линейного объекта..... 12
4.2 Образуемые части лесных участков, в границах которых линейный объект может быть размещен на условиях сервитута, публичного сервитута 113
5 Сведения о границах территории, в отношении которой утвержден проект межевания 177
Таблица регистрации изменений 195

Введение

По объекту «Второй главный путь на перегоне Аксака – Кенай Дальневосточной железной дороги» в рамках реализации проекта «Увеличение пропускной способности участка Тайшет – порты Дальнего Востока (Восточный полигон)» (далее – Объект), документация по планировке территории по которому утверждена распоряжением Федерального агентства железнодорожного транспорта (Росжелдор) от 29.11.2021 № АИ-581-р, выполнено внесение изменений в проект межевания территории на основании распоряжения ОАО «РЖД» о подготовке изменений в документацию по планировке территории от 17.06.2024 № ДКРС-73/р.

Внесение изменений в основную часть проекта межевания территории осуществляется в целях:

- изменения перечня образуемых земельных участков, в том числе возможных способов их образования;
- изменение вида разрешенного использования земельного участка;
- исправление технических ошибок, опечаток.

Внесение изменений в утвержденную Распоряжением Росжелдора от 29.11.2021 № АИ-581-р документацию по планировке территории (проект планировки территории и проект межевания территории) для размещения объекта: «Второй главный путь на перегоне Аксака – Кенай Дальневосточной железной дороги» в рамках реализации проекта «Увеличение пропускной способности участка Тайшет – порты Дальнего Востока (Восточный полигон)», предусматривает изменение перечня образуемых земельных участков, в части изменения категории земель образуемых земельных участков.

Изменения внесены в основную часть проекта межевания территории, которая подлежит утверждению, а именно:

- Раздел 5. Проект межевания территории. Основная часть. Книга 1. Том 05.1, инв. № 1723-03-1521-ДПТ-ПМ.ОЧ1: таблица 1.1 дополнена сведениями об отнесении земель лесного фонда к категории земель промышленности, энергетики, транспорта, связи, радиовещания, телевидения, информатики, землями для обеспечения космической деятельности, землями обороны, безопасности и землями иного специального назначения.

Изменения вносятся в целях исполнения Поручения, изложенного в письме от 25.02.2022 № ИСХ-1934/ДКРС, о согласовании документации по планировке территории с Рослесхозом.

Необходимость во внесении изменений в основную графическую часть проекта межевания территории отсутствует.

Границы зоны планируемого размещения линейного объекта (границы элементов планировочной структуры), предусмотренные документацией по планировке территории (проект планировки территории и проект межевания территории) для размещения объекта: «Второй главный путь на перегоне Аксака – Кенай Дальневосточной железной дороги» в рамках реализации проекта «Увеличение пропускной способности участка Тайшет – порты Дальнего Востока (Восточный полигон)», утвержденные Распоряжением Федерального агентства железнодорожного транспорта (Росжелдор) от 29.11.2021 № АИ-581-р, после внесения изменений не меняются.

Перечень видов разрешенного использования устанавливается согласно классификатору, утвержденному приказом Федеральной службы государственной регистрации, кадастра и картографии № П/0412 от 10.11.2020.

Разработанными изменениями в документацию по планировке территории красные линии не устанавливаются.

1 Перечень и сведения о площади образуемых земельных участков, в том числе возможные способы их образования

Перечень образуемых земельных участков, предназначенных для размещения проектируемого объекта, приведены в таблице 1.1.

Изменения, вносимые в документацию, связаны с отнесением образуемых земельных участков к категории земель промышленности, энергетики, транспорта, связи, радиовещания, телевидения, информатики, землями для обеспечения космической деятельности, землями обороны, безопасности и землями иного специального назначения.

Таблица 1.1 – Перечень образуемых земельных участков, предназначенных для размещения проектируемого линейного объекта

Условный номер образуемого земельного участка	Условный номер образуемого земельного участка (контура)	Площадь контура образуемого земельного участка (контура), м^2	Площадь образуемого земельного участка, м^2	Возможный способ образования земельного участка	Вид разрешенного использования образуемого земельного участка в соответствии с проектом планировки территории	**Сведения об отнесении к определенной категории земель**
:ЗУ1 (27:07:0060104:573)*	:ЗУ1(1)	1172	**3302**	Образование земельного участка из земель, государственная собственность на которые не разграничена	Код 7.1 – железнодорожный транспорт	Земли промышлен-ности и иного специального назначения
	:ЗУ1(2)	2130				
:33:ЗУ2 (27:07:0060104:561)*	**-**	**-**	**401**	Образование земельного участка путем раздела земельного участка 27:00:0000000:33 с сохранением его в измененных границах	Код 7.1 – железнодорожный транспорт	Земли лесного фонда. **Подлежит отнесению к землям промышленности и иного специального назначения****
:33:ЗУ3 (27:07:0060104:566)*	**-**	**-**	**318**	Образование земельного участка путем раздела земельного участка 27:00:0000000:33 с сохранением его в измененных границах	Код 7.1 – железнодорожный транспорт	Земли лесного фонда. **Подлежит отнесению к землям промышленности и иного специального назначения****
:33:ЗУ4 (27:07:0060104:562)*	**-**	**-**	**113732**	Образование земельного участка путем раздела земельного участка 27:00:0000000:33 с сохранением его в измененных границах	Код 7.1 – железнодорожный транспорт	Земли лесного фонда. **Подлежит отнесению к землям промышленности и иного специального назначения****

Условный номер образуемого земельного участка	Условный номер образуемого земельного участка (контура)	Площадь контура образуемого земельного участка (контура), м^2	Площадь образуемого земельного участка, м^2	Возможный способ образования земельного участка	Вид разрешенного использования образуемого земельного участка в соответствии с проектом планировки территории	**Сведения об отнесении к определенной категории земель**
:33:ЗУ5 (27:07:0060104:555)*	**-**	**-**	**117432**	Образование земельного участка путем раздела земельного участка 27:00:0000000:33 с сохранением его в измененных границах	Код 7.1 – железнодорожный транспорт	Земли лесного фонда. **Подлежит отнесению к землям промышленности и иного специального назначения****
:33:ЗУ6 (27:07:0060104:565)*	**-**	**-**	**1534**	Образование земельного участка путем раздела земельного участка 27:00:0000000:33 с сохранением его в измененных границах	Код 7.1 – железнодорожный транспорт	Земли лесного фонда. **Подлежит отнесению к землям промышленности и иного специального назначения****
:33:ЗУ7 (27:07:0060104:557)*	**-**	**-**	**1515**	Образование земельного участка путем раздела земельного участка 27:00:0000000:33 с сохранением его в измененных границах	Код 7.1 – железнодорожный транспорт	Земли лесного фонда. **Подлежит отнесению к землям промышленности и иного специального назначения****
:ЗУ8 (27:07:0060104:559)*	**-**	**-**	**380**	Образование земельного участка из земель, государственная собственность на которые не разграничена	Код 7.1 – железнодорожный транспорт	Земли промышлен-ности и иного специального назначения
:33:ЗУ9 (27:07:0060104:556)*	**-**	**-**	**2365**	Образование земельного участка путем раздела земельного участка 27:00:0000000:33 с сохранением его в измененных границах	Код 7.1 – железнодорожный транспорт	Земли лесного фонда. **Подлежит отнесению к землям промышленности и иного специального назначения****
:33:ЗУ10 (27:07:0060104:560)*	**-**	**-**	**453**	Образование земельного участка путем раздела земельного участка 27:00:0000000:33 с сохранением его в	Код 7.1 – железнодорожный транспорт	Земли лесного фонда. **Подлежит отнесению к землям промышленности и иного специального назначения****

Условный номер образуемого земельного участка	Условный номер образуемого земельного участка (контура)	Площадь контура образуемого земельного участка (контура), м^2	Площадь образуемого земельного участка, м^2	Возможный способ образования земельного участка	Вид разрешенного использования образуемого земельного участка в соответствии с проектом планировки территории	**Сведения об отнесении к определенной категории земель**
				измененных границах		
:33:ЗУ11 (27:07:0060104:567)*	**-**	**-**	**2907**	Образование земельного участка путем раздела земельного участка 27:00:0000000:33 с сохранением его в измененных границах	Код 7.1 – железнодорожный транспорт	Земли лесного фонда. **Подлежит отнесению к землям промышленности и иного специального назначения****
:33:ЗУ12 (27:07:0060104:568)*	**-**	**-**	**92364**	Образование земельного участка путем раздела земельного участка 27:00:0000000:33 с сохранением его в измененных границах	Код 7.1 – железнодорожный транспорт	Земли лесного фонда. **Подлежит отнесению к землям промышленности и иного специального назначения****
:33:ЗУ13 (27:07:0060104:569)*	**-**	**-**	**1400**	Образование земельного участка путем раздела земельного участка 27:00:0000000:33 с сохранением его в измененных границах	Код 7.1 – железнодорожный транспорт	Земли лесного фонда. **Подлежит отнесению к землям промышленности и иного специального назначения****
:33:ЗУ14 (27:07:0060104:552)*	**-**	**-**	**42569**	Образование земельного участка путем раздела земельного участка 27:00:0000000:33 с сохранением его в измененных границах	Код 7.1 – железнодорожный транспорт	Земли лесного фонда. **Подлежит отнесению к землям промышленности и иного специального назначения****
:33:ЗУ15 (27:07:0060104:558)*	**-**	**-**	**184937**	Образование земельного участка путем раздела земельного участка 27:00:0000000:33 с сохранением его в измененных границах	Код 7.1 – железнодорожный транспорт	Земли лесного фонда. **Подлежит отнесению к землям промышленности и иного специального назначения****
:33:ЗУ16 (27:07:0060104:553)*	**-**	**-**	**9761**	Образование земельного участка путем раздела	Код 7.1 – железнодорожный транспорт	Земли лесного фонда. **Подлежит отнесению к**

Условный номер образуемого земельного участка	Условный номер образуемого земельного участка (контура)	Площадь контура образуемого земельного участка (контура), м^2	Площадь образуемого земельного участка, м^2	Возможный способ образования земельного участка	Вид разрешенного использования образуемого земельного участка в соответствии с проектом планировки территории	**Сведения об отнесении к определенной категории земель**
				земельного участка 27:00:0000000:33 с сохранением его в измененных границах		**землям промышленности и иного специального назначения****
:33:ЗУ17 (27:07:0060104:570)*	**-**	**-**	**33410**	Образование земельного участка путем раздела земельного участка 27:00:0000000:33 с сохранением его в измененных границах	Код 7.1 – железнодорожный транспорт	Земли лесного фонда. **Подлежит отнесению к землям промышленности и иного специального назначения****

* - кадастровый номер земельного участка, образованного в соответствии документацией по планировке территории, утвержденной распоряжением Федерального агентства железнодорожного транспорта (Росжелдор) от 29.11.2021 № АИ-581-р.

** - земли промышленности, энергетики, транспорта, связи, радиовещания, телевидения, информатики, земли для обеспечения космической деятельности, земли обороны, безопасности и земли иного специального назначения.

Таблица 1.2 – Перечень земельных участков, не предназначенных для размещения проектируемого линейного объекта, образуемых для размещения автомобильных дорог регионального или межмуниципального значения, местного значения

Условный номер образуемого земельного участка	Площадь образуемого земельного участка, м^2	Возможный способ образования земельного участка	Вид разрешенного использования образуемого земельного участка в соответствии с проектом планировки территории	Категория земель
:33:ЗУ21 (27:07:0060104:554)*	**2022**	Образование земельного участка путем раздела земельного участка 27:00:0000000:33 с сохранением его в измененных границах	Строительство, реконструкция, эксплуатация линейных объектов	Земли лесного фонда
:33:ЗУ22 (27:07:0060104:564)*	**3812**	Образование земельного участка путем раздела земельного участка 27:00:0000000:33 с сохранением его в измененных границах	Строительство, реконструкция, эксплуатация линейных объектов	Земли лесного фонда
:33:ЗУ23 (27:07:0060104:563)*	**9279**	Образование земельного участка путем раздела земельного участка 27:00:0000000:33 с сохранением его в измененных границах	Строительство, реконструкция, эксплуатация линейных объектов	Земли лесного фонда

* - кадастровый номер земельного участка, образованного в соответствии документацией по планировке территории, утвержденной распоряжением Федерального агентства железнодорожного транспорта (Росжелдор) от 29.11.2021 № АИ-581-р.

Таблица 1.3 – Перечень земельных участков, не предназначенных для размещения проектируемого линейного объекта, образуемых для размещения ВЛ 220 кВ Л-261 «ПС Селихино – ПС Высокогорная»

Условный номер образуемого земельного участка	Условный номер образуемого земельного участка (контура), м^2	Площадь образуемого земельного участка (контура), м^2	Площадь образуемого земельного участка, м^2	Возможный способ образования земельного участка	Вид разрешенного использования образуемого земельного участка в соответствии с проектом планировки территории	Категория земель
:33:ЗУ31 (27:07:0060104:571)*	:33:ЗУ31(1)	386	**686**	Образование земельного участка путем раздела земельного участка 27:00:0000000:33 с сохранением его в измененных границах	Строительство, реконструкция, эксплуатация линейных объектов	Земли лесного фонда
	:33:ЗУ31(2)	300				

* - кадастровый номер земельного участка, образованного в соответствии документацией по планировке территории, утвержденной распоряжением Федерального агентства железнодорожного транспорта (Росжелдор) от 29.11.2021 № АИ-581-р.

Земельный участок 27:07:0000000:11 (единое землепользование), находящийся в собственности Российской Федерации, на котором расположены существующие и демонтируемые опоры ВЛ-220 кВ Л-261 ПС "Селихино" - ПС "Высокогорная", не требует оформления, в связи с тем, что он предоставлен ПАО «ФСК ЕЭС» на правах аренды.

2 Перечень и сведения о площади образуемых земельных участков, которые будут отнесены к территориям общего пользования или имуществу общего пользования, в том числе в отношении которых предполагаются резервирование и (или) изъятие для государственных или муниципальных нужд

В таблице 2.1 приведен перечень образуемых земельных участков, предназначенных для размещения проектируемого линейного объекта, в отношении которых предполагается изъятие для государственных нужд.

Таблица 2.1 – Перечень образуемых земельных участков, предназначенных для размещения проектируемого линейного объекта, в отношении которых предполагается изъятие для государственных нужд

Условный номер образуемого земельного участка	Площадь образуемого земельного участка, $м^2$	Возможный способ образования земельного участка	Вид разрешенного использования образуемого земельного участка в соответствии с проектом планировки территории	Категория земель
:11:ЗУ41 (27:07:0060104:579)*	**42**	Образование земельного участка путем раздела земельного участка 27:07:0000000:11 (единое земле-пользование) с сохранением его в измененных границах	Код 7.1 – железнодорожный транспорт	Земли промышленности и иного специального назначения

* - кадастровый номер земельного участка, образованного в соответствии документацией по планировке территории, утвержденной распоряжением Федерального агентства железнодорожного транспорта (Росжелдор) от 29.11.2021 № АИ-581-р.

3 Перечень и сведения о площади устанавливаемых публичных сервитутов

В таблице 3.1 приведен перечень публичных сервитутов, устанавливаемых для обеспечения строительства объекта транспортной инфраструктуры федерального значения. В таблице 3.2 приведен перечень публичных сервитутов, устанавливаемых для устройства пересечения автомобильной дороги с ж.-д. путями общего пользования. В таблице 3.3 приведен перечень публичных сервитутов, устанавливаемых на период строительства для размещения ВЛ 220 кВ Л-261 «ПС Селихино – ПС Высокогорная», подлежащей переносу (переустройству).

Таблица 3.1 – Перечень публичных сервитутов, устанавливаемых для обеспечения строительства объекта транспортной инфраструктуры федерального значения

Условный номер публичного сервитута	Условный номер контура публичного сервитута	Площадь контура публичного сервитута, м^2	Площадь публичного сервитута, м^2	Территория, земельные участки, на которых линейный объект может быть размещен на условиях сервитута, публичного сервитута
1	1(1)	2645	**4593**	Земельный участок 27:07:0060104:351 (лесной участок)
	1(2)	1948		
2	-	-	**13240**	Земельный участок 27:00:0000000:33
3	-	-	**19404**	Земельный участок 27:00:0000000:33
4	-	-	**23173**	Земельный участок 27:00:0000000:33
5	-	-	**7304**	Земельный участок 27:00:0000000:33
6	-	-	**133**	Земельный участок 27:00:0000000:33

Публичные сервитуты установлены в соответствии с действующим законодательством РФ на основании документации по планировке территории, утвержденной Распоряжением Федерального агентства железнодорожного транспорта (Росжелдор) от 29.11.2021 № АИ-581-р (реестровый номер 27:07-6.1185).

Таблица 3.2 – Перечень публичных сервитутов, устанавливаемых для устройства пересечения автомобильной дороги с ж.-д. путями общего пользования

Условный номер публичного сервитута	Условный номер контура публичного сервитута	Площадь контура публичного сервитута, м^2	Площадь публичного сервитута, м^2	Территория, земельные участки, на которых линейный объект может быть размещен на условиях сервитута, публичного сервитута
21	-	-	**104**	Земельный участок 27:07:0060104:536
22	-	-	**174**	Земельный участок 27:07:0060104:514
23	23(1)	11888	**12519**	Земельный участок 27:00:0000000:3 (единое землепользование)
	23(2)	631		
24	-	-	**101**	Земельный участок 27:07:0060104:540

Таблица 3.3 – Перечень сервитутов, публичных сервитутов, устанавливаемых на период строительства для размещения ВЛ 220 кВ Л-261 «ПС Селихино – ПС Высокогорная», подлежащей переносу (переустройству)[1]

Условный номер публичного сервитута	Условный номер контура публичного сервитута	Площадь контура публичного сервитута, м^2	Площадь публичного сервитута, м^2	Территория, земельные участки, на которых линейный объект может быть размещен на условиях сервитута, публичного сервитута
31	31(1)	5763	**6834**	Земельный участок 27:00:0000000:33
	31(2)	640		
	31(3)	154		
	31(4)	277		
32	32(1)	854	**912**	Земельный участок 27:07:0000000:3 (единое землепользование)
	32(2)	58		
33	33(1)	455	**1415**	Земельный участок 27:00:0000000:33
	33(2)	88		
	33(3)	872		

Таблица 3.4 – Перечень сервитутов, публичных сервитутов, устанавливаемых для размещения ВЛ 220 кВ Л-261 «ПС Селихино – ПС Высокогорная», подлежащей переносу (переустройству)

Условный номер публичного сервитута	Условный номер контура публичного сервитута	Площадь контура публичного сервитута, м^2	Площадь публичного сервитута, м^2	Территория, земельные участки, на которых линейный объект может быть размещен на условиях сервитута, публичного сервитута
41	41(1)	5460	**7710**	Земельный участок 27:00:0000000:33
	41(2)	968		
	41(3)	1281		
42	-	-	**2481**	Земельный участок 27:07:0000000:3 (единое землепользование)
43	-	-	**1527**	Земельный участок 27:00:0000000:33

[1] В случае отсутствия необходимости проведения строительно-монтажных работ для размещения ВЛ 220 кВ Л-261 «ПС Селихино – ПС Высокогорная» в границах указанных сервитутов, публичных сервитутов, установление таких сервитутов, публичных сервитутов не требуется (не требующие оформления для размещения ВЛ 220 кВ Л-261 «ПС Селихино – ПС Высокогорная»)

4 Целевое назначение лесов, вид (виды) разрешенного использования лесных участков, количественные и качественные характеристики лесных участков, сведения о нахождении лесных участков в границах особо защитных участков лесов

4.1 Образуемые лесные участки, предназначенные для размещения и эксплуатации линейного объекта

Образуемый лесной участок 27:00:0000000:33:ЗУ2 (условный номер :33:ЗУ2). Местоположение, границы и площадь проектируемого лесного участка.

Субъект Российской Федерации	Хабаровский край
Муниципальное образование	Комсомольский муниципальный район
Категория земель	Земли лесного фонда
Лесничество (лесопарк)	Уктурское
Участковое лесничество	Уктурское
Целевое назначение лесов, категория защитных лесов	Защитные леса: ценные леса: нерестоохранные полосы лесов
Кварталы, выделы	№ 368 [выдел 7 (часть)]
Площадь проектируемого лесного участка, га	0,0401

Целевое назначение лесов.

В соответствии с приказом Федерального агентства лесного хозяйства от 9 октября 2008г. N 288 «Об определении количества лесничеств на территории Хабаровского края и установлении их границ» на территории Хабаровского края Уктурское участковое лесничество входит в состав Уктурского лесничества.

На момент проектирования лесного участка, на территории Уктурского лесничества распространяется действие лесохозяйственного регламента, утвержденного приказом управления лесами Правительства Хабаровского края от 17 декабря 2018 г. № 1184П. Согласно Лесному плану Хабаровского края, утвержденному постановлением Губернатора Хабаровского края от 31 января 2019 года № 5 и лесохозяйственному регламенту Уктурского лесничества квартал № 368 [выдел 7 (часть)] Уктурского участкового лесничества, в котором расположен проектируемый лесной участок, относится к защитным лесам: (ценные леса: нерестоохранные полосы лесов).

Лесной участок, площадью 0,0401 га, образуется путем раздела земельного участка с кадастровым номером 27:00:0000000:33. При этом земельный участок, раздел которого осуществляется, сохраняется в измененных границах.

Количественные и качественные характеристики проектируемого лесного участка.

Количественные и качественные характеристики проектируемого лесного участка составлены на основании данных государственного лесного реестра Уктурского лесничества. В таблицах подпись «ч.» в колонках «№ выдела» – часть выделов.

Таблица 4.1 – Распределение земель

Общая площадь, га	в том числе									
	лесные земли					нелесные земли				
	занятые лесными насаждениями, всего	в том числе покрытые лесными культурами	лесные питомники, плантации	не занятые лесными насаждениями	итого	дороги	реки	болота	другие	итого
1	2	3	4	5	6	7	8	9	10	11
0,0401	0,0401	-	-	-	0,0401	-	-	-	-	-

Таблица 4.2 – Таксационное описание участка

Наименование участкового лесничества	№ квартала	№ выдела	Площадь, га	Состав насаждения	Класс возраста/ возраст, лет	Бонитет	Полнота	Общий запас древесины,м^3
1	2	3	4	5	6	7	8	9
Защитные леса: ценные леса: нерестоохранные полосы лесов								
Уктурское	368	7 ч.	0,0401	5ББ2ОС1Д2Л	3/25	3	0,6	1,2
Всего			0,0401	-	-	-	-	-

Лесохозяйственные особенности участка: склон ЮВ-25°

Таблица 4.3 – Характеристика насаждений проектируемого лесного участка

Участковое лесничество	Номер квартала	Номер выдела	Площадь (га)/запас древесины при наличии (м^3)	в том числе по группам возраста древостоя (га/м^3)			
				Молодняки	Средневозрастные	Приспевающие	Спелые и перестойные
1	2	3	5	6	7	8	9
Уктурское	368	7 ч.	0,0401/1,2	-	0,0401/1,2	-	-
Всего			0,0401/1,2	-	0,0401/1,2	-	-

Таблица 4.4 – Средние таксационные показатели насаждений проектируемого лесного участка

Целевое назначение лесов	Хозяйство, преобладающая порода	Состав насаждений	Возраст	Бонитет	Полнота	Средний запас древесины (м^3/га)			
						Молод-няки	Средневозраст-ные	Приспе-вающие	Спелые и перестойные
1	2	3	4	5	6	7	8	9	10
Защитные	Мягколиственное ББ	5ББ2ОС1Д2Л	25	3	0,6	-	30	-	-

Таблица 4.5 – Виды и объемы использования лесов на проектируемом лесном участке

Целевое назначение лесов	Хозяйство (хвойное, твердолиственное, мягколиственные)	Площадь (га)	Единица измерения	Объемы использования лесов (изъятия лесных ресурсов)
1	2	3	4	5
Вид использования лесов – строительство, реконструкция, эксплуатация линейных объектов. Цель предоставления лесного участка – строительство линейных объектов путей железнодорожных в рамках проекта: «Второй главный путь на перегоне Аксака-Кенай Дальневосточной железной дороги»				
Защитные	мягколиственнное	0,0401	-	-

Виды разрешенного использования лесов на проектируемом лесном участке.

Лесохозяйственным регламентом Уктурского лесничества квартал № 368 [выдел 7 (часть)] Уктурского участкового лесничества и соответственно в проектируемом лесном участке установлены следующие виды разрешенного использования лесов:

- заготовка древесины;
- заготовка и сбор недревесных лесных ресурсов;
- заготовка пищевых лесных ресурсов и сбор лекарственных растений;
- ведение охотничьего хозяйства и осуществление охоты;
- ведение сельского хозяйства;
- осуществление научно-исследовательской деятельности, образовательной деятельности;
- осуществление рекреационной деятельности;
- выполнение работ по геологическому изучения недр, разработка месторождений полезных ископаемых;
- строительство и эксплуатация водохранилищ и иных искусственных водных объектов, а также гидротехнических сооружений, специализированных портов;
- строительство, реконструкция, эксплуатация линий электропередачи, линий связи, дорог, трубопроводов и других линейных объектов;
- осуществление религиозной деятельности;
- иные виды.

Сведения об обременениях проектируемого лесного участка.

По данным государственного лесного реестра квартал № 368 [выдел 7 (часть)] Уктурского участкового лесничества Уктурского лесничества, обременений не имеет.

Сведения об ограничениях использования лесов.

С учетом целевого назначения, правового режима лесов и вида использования, установленного лесным законодательством Российской Федерации, лесохозяйственным регламентом Уктурского лесничества предусмотрены следующие ограничения в использовании лесов:

- при использовании лесов в целях строительства, реконструкции и эксплуатации автомобильных и железных дорог исключаются случаи, вызывающие нарушение поверхностного и внутрипочвенного стока вод, затопление или заболачивание лесных участков вдоль дорог, а также случаи, вызывающие развитие эрозионных процессов на занятой и прилегающей территории;
- при использовании лесов в целях строительства, реконструкции и эксплуатации линейных объектов исключаются случаи:

1) повреждения лесных насаждений, растительного покрова и почв за пределами предоставленного лесного участка и соответствующей охранной зоны;

2) захламления прилегающих территорий за пределами предоставленного лесного участка строительным и бытовым мусором, отходами древесины, иными видами отходов;
3) загрязнения площади предоставленного лесного участка и территории за его пределами химическими и радиоактивными веществами;
4) проезда транспортных средств и иных механизмов по произвольным, неустановленным маршрутам за пределами предоставленного лесного участка и соответствующей охранной зоны;

– в защитных лесах запрещается осуществление деятельности, несовместимой с их целевым назначением и полезными функциями (ч. 6, ст. 111 ЛК РФ);
– в нерестоохранных полосах лесов запрещается движение и стоянка транспортных средств (кроме специальных транспортных средств), за исключением их движения по дорогам и стоянки на дорогах и в специально оборудованных местах, имеющих твердое покрытие;
– использование лесов должно производиться с соблюдением требований, установленных законодательством Российской Федерации о железнодорожном и автомобильном транспорте.

Сведения о наличии зданий, сооружений, объектов, связанных с созданием лесной инфраструктуры и объектов, не связанных с созданием лесной инфраструктуры на проектируемом лесном участке.

Таблица 4.6 – Сведения о наличии зданий, сооружений, объектов, связанных с созданием лесной инфраструктуры и объектов, не связанных с созданием лесной инфраструктуры на проектируемом лесном участке

№ п/п	Участковое лесничество/урочище (при наличии)	Номер квартала	Номер выдела	Площадь объекта (га)	Наименование объекта
1	2	3	4	5	6
1	-	-	-	-	-

Сведения о наличии на проектируемом лесном участке особо защитных участков лесов, особо охраняемых природных территорий, зон с особыми условиями использования территорий.

Таблица 4.7 – Сведения о наличии на проектируемом лесном участке особо защитных участков лесов, особо охраняемых природных территорий, зон с особыми условиями использования территорий

№ п/п	Наименование участкового лесничества/урочища (при наличии)	Номер квартала	Номер выдела	Виды ОЗУ, наименование ООПТ, виды зон с особыми условиями использования территорий	Общая площадь, га
1	2	3	4	5	6
1	-	-	-	-	-

Проектирование вида использования лесов лесного участка.

Согласно лесохозяйственному регламенту Уктурского лесничества квартал № 368 [выдел 7 (часть)] Уктурского участкового лесничества, в границах которых расположен проектируемый лесной участок, относится к зоне планируемого освоения для строительства, реконструкции, эксплуатации линейных объектов.

СХЕМА РАСПОЛОЖЕНИЯ ПРОЕКТИРУЕМОГО ЛЕСНОГО УЧАСТКА

Субъект Российской Федерации	Хабаровский край
Муниципальное образование	Комсомольский муниципальный район
Категория земель	Земли лесного фонда
Лесничество(лесопарк)	Уктурское
Участковое лесничество	Уктурское
Вид использования лесов	Строительство, реконструкция, эксплуатация линейных объектов
Цель предоставления лесного участка	Строительство линейных объектов путей железнодорожных в рамках проекта: «Второй главный путь на перегоне Аксака-Кенай Дальневосточной железной дороги»
Особые отметки:	Защитные леса

Масштаб 1:25 000

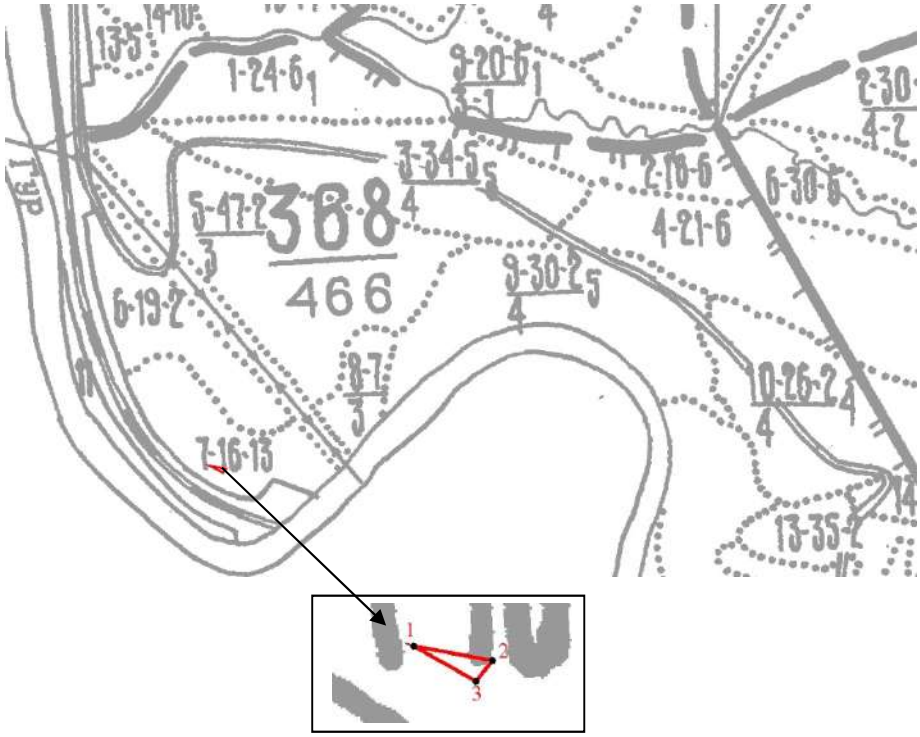

Масштаб 1:5000

Условные обозначения:

	граница лесного квартала	368 / 466	лесной квартал: номер и его площадь, га
	граница лесотаксационного выдела	1	лесотаксационный выдел
	границы испрашиваемого лесного участка, площадь – 0,0401 гектар		
• 1	номер поворотной точки границ лесного участка		

Образуемый лесной участок 27:00:0000000:33:ЗУ3 (условный номер :33:ЗУ3). Местоположение, границы и площадь проектируемого лесного участка.

Субъект Российской Федерации	Хабаровский край
Муниципальное образование	Комсомольский муниципальный район
Категория земель	Земли лесного фонда
Лесничество (лесопарк)	Уктурское
Участковое лесничество	Джаурское
Целевое назначение лесов, категория защитных лесов	Защитные леса: ценные леса: нерестоохранные полосы лесов
Кварталы, выделы	№ 39 [выдел 9 (часть)]
Площадь проектируемого лесного участка, га	0,0318

Целевое назначение лесов.

В соответствии с приказом Федерального агентства лесного хозяйства от 9 октября 2008г. N 288 «Об определении количества лесничеств на территории Хабаровского края и установлении их границ» на территории Хабаровского края. Джаурское участковое лесничество входит в состав Уктурского лесничества.

На момент проектирования лесного участка, на территории Уктурского лесничества распространяется действие лесохозяйственного регламента, утвержденного приказом управления лесами Правительства Хабаровского края от 17 декабря 2018 г. № 1184П. Согласно Лесному плану Хабаровского края, утвержденному постановлением Губернатора Хабаровского края от 31 января 2019 года № 5 и лесохозяйственному регламенту Уктурского лесничества квартал № 39 [выдел 9 (часть)] Джаурского участкового лесничества, в котором расположен проектируемый лесной участок, относится к защитным лесам: (ценные леса: нерестоохранные полосы лесов).

Лесной участок, площадью 0,0318 га, образуется путем раздела земельного участка с кадастровым номером 27:00:0000000:33. При этом земельный участок, раздел которого осуществляется, сохраняется в измененных границах.

Количественные и качественные характеристики проектируемого лесного участка.

Количественные и качественные характеристики проектируемого лесного участка составлены на основании данных государственного лесного реестра Уктурского лесничества. В таблицах подпись «ч.» в колонках «№ выдела» – часть выделов.

Таблица 4.8 – Распределение земель

Общая площадь, га	в том числе									
	лесные земли					нелесные земли				
	занятые лесными насаждениями, всего	том числе покрытые лесными культурами	лесные питомники, плантации	не занятые лесными насаждениями	итого	дороги	реки	болота	другие	итого
1	2	3	4	5	6	7	8	9	10	11
0,0318	0,0318	-	-	-	0,0318	-	-	-	-	-

Таблица 4.9 – Таксационное описание участка

Наименование участкового лесничества	№ квартала	№ выдела	Площадь, га	Состав насаждения	Класс возраста/ возраст, лет	Бонитет	Полнота	Общий запас древесины,м^3
1	2	3	4	5	6	7	8	9
Защитные леса: ценные леса: нерестоохранные полосы лесов								
Джаурское	39	9 ч.	0,0318	5Л3ББ2ОС	2/30	3	0,5	1,9
Всего			0,0318	-	-	-	-	-

Лесохозяйственные особенности участка: нет.

Таблица 4.10 – Характеристика насаждений проектируемого лесного участка

Участковое лесничество	Номер квартала	Номер выдела	Площадь (га)/запас древесины при наличии (м^3)	в том числе по группам возраста древостоя (га/м^3)			
				Молодняки	Средневозрастные	Приспевающие	Спелые и перестойные
1	2	3	5	6	7	8	9
Джаурское	39	9 ч.	0,0318/1,9	0,0318/1,9	-	-	-
Всего			0,0318/1,9	0,0318/1,9	-	-	-

Таблица 4.11 – Средние таксационные показатели насаждений проектируемого лесного участка

Целевое назначение лесов	Хозяйство, преобла-дающая порода	Состав насаждений	Возраст	Бонитет	Полнота	Средний запас древесины (м^3/га)			
						Молод-няки	Средневоз-растные	Приспе-вающие	спелые и перестойные
1	2	3	4	5	6		7	8	9
Защитные	Хвойное, Л	5Л3ББ2ОС	30	3	0,5	60	-	-	-

Таблица 4.12 – Виды и объемы использования лесов на проектируемом лесном участке

Целевое назначение лесов	Хозяйство (хвойное, твердолиственное, мягколиственные)	Площадь (га)	Единица измерения	Объемы использования лесов (изъятия лесных ресурсов)
1	2	3	4	5
Вид использования лесов – строительство, реконструкция, эксплуатация линейных объектов. Цель предоставления лесного участка – строительство линейных объектов путей железнодорожных в рамках проекта: «Второй главный путь на перегоне Аксака-Кенай Дальневосточной железной дороги»				
Защитные	Хвойное	0,0318	-	-

Виды разрешенного использования лесов на проектируемом лесном участке.

Лесохозяйственным регламентом Уктурского лесничества квартал № 39 [выдел 9 (часть)] Джаурского участкового лесничества и соответственно в проектируемом лесном участке установлены следующие виды разрешенного использования лесов:

- заготовка древесины;
- заготовка и сбор недревесных лесных ресурсов;
- заготовка пищевых лесных ресурсов и сбор лекарственных растений;
- ведение охотничьего хозяйства и осуществление охоты;
- ведение сельского хозяйства;
- осуществление научно-исследовательской деятельности, образовательной деятельности;
- осуществление рекреационной деятельности;
- выполнение работ по геологическому изучения недр, разработка месторождений полезных ископаемых;
- строительство и эксплуатация водохранилищ и иных искусственных водных объектов, а также гидротехнических сооружений, специализированных портов;
- строительство, реконструкция, эксплуатация линий электропередачи, линий связи, дорог, трубопроводов и других линейных объектов;
- осуществление религиозной деятельности;
- иные виды.

Сведения об обременениях проектируемого лесного участка.

По данным государственного лесного реестра квартал № 39 [выдел 9 (часть)] Джаурского участкового лесничества Уктурского лесничества, обременений не имеет.

Сведения об ограничениях использования лесов.

С учетом целевого назначения, правового режима лесов и вида использования, установленного лесным законодательством Российской Федерации, лесохозяйственным регламентом Уктурского лесничества предусмотрены следующие ограничения в использовании лесов:

- при использовании лесов в целях строительства, реконструкции и эксплуатации автомобильных и железных дорог исключаются случаи, вызывающие нарушение поверхностного и внутрипочвенного стока вод, затопление или заболачивание лесных участков вдоль дорог, а также случаи, вызывающие развитие эрозионных процессов на занятой и прилегающей территории;
- при использовании лесов в целях строительства, реконструкции и эксплуатации линейных объектов исключаются случаи:

1) повреждения лесных насаждений, растительного покрова и почв за пределами предоставленного лесного участка и соответствующей охранной зоны;
2) захламления прилегающих территорий за пределами предоставленного лесного участка строительным и бытовым мусором, отходами древесины, иными видами отходов;
3) загрязнения площади предоставленного лесного участка и территории за его пределами химическими и радиоактивными веществами;
4) проезда транспортных средств и иных механизмов по произвольным, неустановленным маршрутам за пределами предоставленного лесного участка и соответствующей охранной зоны;

- в защитных лесах запрещается осуществление деятельности, несовместимой с их целевым назначением и полезными функциями (ч. 6, ст. 111 ЛК РФ);
- в нерестоохранных полосах лесов запрещается движение и стоянка

транспортных средств (кроме специальных транспортных средств), за исключением их движения по дорогам и стоянки на дорогах и в специально оборудованных местах, имеющих твердое покрытие;

– использование лесов должно производиться с соблюдением требований, установленных законодательством Российской Федерации о железнодорожном и автомобильном транспорте.

Сведения о наличии зданий, сооружений, объектов, связанных с созданием лесной инфраструктуры и объектов, не связанных с созданием лесной инфраструктуры на проектируемом лесном участке.

Таблица 4.13 – Сведения о наличии зданий, сооружений, объектов, связанных с созданием лесной инфраструктуры и объектов, не связанных с созданием лесной инфраструктуры на проектируемом лесном участке

№ п/п	Участковое лесничество/урочище (при наличии)	Номер квартала	Номер выдела	Площадь объекта (га)	Наименование объекта
1	2	3	4	5	6
1	-	-	-	-	-

Сведения о наличии на проектируемом лесном участке особо защитных участков лесов, особо охраняемых природных территорий, зон с особыми условиями использования территорий.

Таблица 4.14 – Сведения о наличии на проектируемом лесном участке особо защитных участков лесов, особо охраняемых природных территорий, зон с особыми условиями использования территорий

№ п/п	Наименование участкового лесничества/урочища (при наличии)	Номер квартала	Номер выдела	Виды ОЗУ, наименование ООПТ, виды зон с особыми условиями использования территорий	Общая площадь, га
1	2	3	4	5	6
1	-	-	-	-	-

Проектирование вида использования лесов лесного участка.

Согласно лесохозяйственному регламенту Уктурского лесничества квартал № 39 [выдел 9 (часть)] Джаурского участкового лесничества, в границах которых расположен проектируемый лесной участок, относится к зоне планируемого освоения для строительства, реконструкции, эксплуатации линейных объектов.

СХЕМА РАСПОЛОЖЕНИЯ ПРОЕКТИРУЕМОГО ЛЕСНОГО УЧАСТКА

Субъект Российской Федерации	Хабаровский край
Муниципальное образование	Комсомольский муниципальный район
Категория земель	Земли лесного фонда
Лесничество(лесопарк)	Уктурское
Участковое лесничество	Джаурское
Вид использования лесов	Строительство, реконструкция, эксплуатация линейных объектов
Цель предоставления лесного участка	Строительство линейных объектов путей железнодорожных в рамках проекта: «Второй главный путь на перегоне Аксака-Кенай Дальневосточной железной дороги»
Особые отметки:	Защитные леса

Масштаб 1:25 000

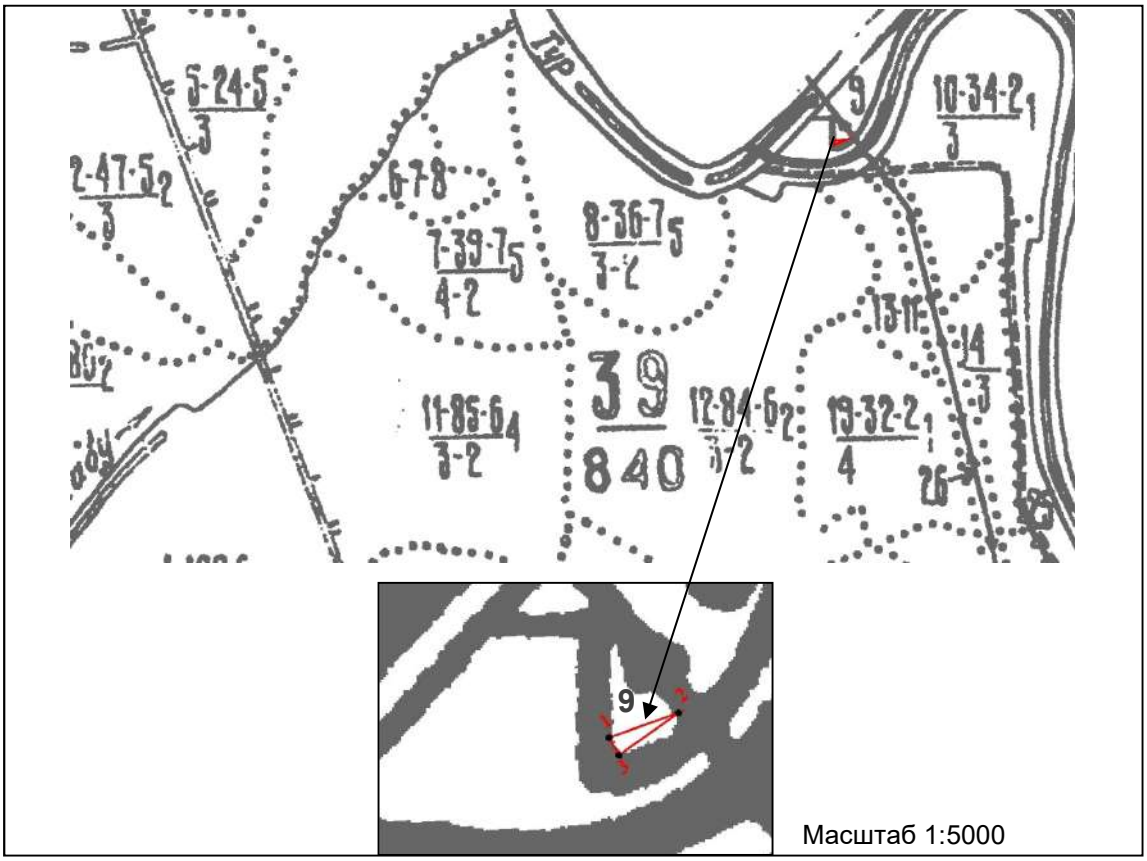

Условные обозначения:

	граница лесного квартала	39 / 840	лесной квартал: номер и его площадь, га
	граница лесотаксационного выдела	1	лесотаксационный выдел
	границы испрашиваемого лесного участка, площадь – 0,0318 гектар		
• 1	номер поворотной точки границ лесного участка		

Образуемый лесной участок 27:00:0000000:33:ЗУ4 (условный номер :33:ЗУ4). Местоположение, границы и площадь проектируемого лесного участка.

Субъект Российской Федерации	Хабаровский край
Муниципальное образование	Комсомольский муниципальный район
Категория земель	Земли лесного фонда
Лесничество (лесопарк)	Уктурское
Участковое лесничество	Джаурское
Целевое назначение лесов, категория защитных лесов	Защитные леса: ценные леса: нерестоохранные полосы лесов
Кварталы, выделы	№ 39 [выдел 10 (часть), выдел 13 (часть), выдел 25 (часть), выдел 26 (часть), выдел 27 (часть)]
Площадь проектируемого лесного участка, га	11,3732

Целевое назначение лесов.

В соответствии с приказом Федерального агентства лесного хозяйства от 9 октября 2008г. N 288 «Об определении количества лесничеств на территории Хабаровского края и установлении их границ» на территории Хабаровского края Джаурское участковое лесничество входит в состав Уктурского лесничества.

На момент проектирования лесного участка, на территории Уктурского лесничества распространяется действие лесохозяйственного регламента, утвержденного приказом управления лесами Правительства Хабаровского края от 17 декабря 2018 г. № 1184П. Согласно Лесному плану Хабаровского края, утвержденному постановлением Губернатора Хабаровского края от 31 января 2019 года № 5 и лесохозяйственному регламенту Уктурского лесничества квартал № 39 [выдел 10 (часть), выдел 13 (часть), выдел 25 (часть), выдел 26 (часть), выдел 27 (часть)] Джаурского участкового лесничества, в котором расположен проектируемый лесной участок, относится к защитным лесам: (ценные леса: нерестоохранные полосы лесов).

Лесной участок, площадью 11,3732 га, образуется путем раздела земельного участка с кадастровым номером 27:00:0000000:33. При этом земельный участок, раздел которого осуществляется, сохраняется в измененных границах.

Количественные и качественные характеристики проектируемого лесного участка.

Количественные и качественные характеристики проектируемого лесного участка составлены на основании данных государственного лесного реестра Уктурского лесничества. В таблицах подпись «ч.» в колонках «№ выдела» – часть выделов.

Таблица 4.15 – Распределение земель

Общая площадь, га	в том числе									
	лесные земли					нелесные земли				
	занятые лесными насаждениями, всего	том числе покрытые лесными культурами	лесные питомники, плантации	не занятые лесными насаждениями	итого	дороги	реки	болота	другие	итого
1	2	3	4	5	6	7	8	9	10	11
11,3732	10,0555	-	-	-	10,0555	0,8931	-	-	0,4246	1,3177

Таблица 4.16 – Таксационное описание участка

Наименование участкового лесничества	№ квартала	№ выдела	Площадь, га	Состав насаждения	Класс возраста / возраст, лет	Бонитет	Полнота	Общий запас древесины,м^3
1	2	3	4	5	6	7	8	9
Защитные леса: ценные леса: нерестоохранные полосы лесов								
Джаурское	39	10 ч.	7,1725	5Л3ББ2ОС	2/30	3	0,6	502,1
		13 ч.	0,1279	5Л4ББ1ОС	2/30	3	0,7	10,2
		25 ч.	2,7551	4Л4ББ2ОС	1/20	3	0,4	55,1
		26 ч.	0,4246	ЛЭП	-	-	-	-
		27 ч.	0,8931	Дорога автомобильная грунтовая (лесохозяйственная)	-	-	-	-
Всего			11,3732	-	-	-	-	567,4

Лесохозяйственные особенности участка: нет.

Таблица 4.17 – Характеристика насаждений проектируемого лесного участка

Участковое лесничество	Номер квартала	Номер выдела	Площадь (га)/запас древесины при наличии (м^3)	в том числе по группам возраста древостоя (га/м^3)			
				Молодняки	Средневозрастные	Приспевающие	Спелые и перестойные
1	2	3	5	6	7	8	9
Джаурское	39	10 ч.	7,1725/502,1	7,1725/502,1	-	-	-
		13 ч.	0,1279/10,2	0,1279/10,2	-	-	-
		25 ч.	2,7551/55,1	2,7551/55,1	-	-	-
Всего			10,0555/567,4	10,0555/567,4	-	-	-

Таблица 4.18 – Средние таксационные показатели насаждений проектируемого лесного участка

Целевое назначение лесов	Хозяйство, преобладающая порода	Состав насаждений	Возраст	Бонитет	Полнота	Средний запас древесины (м^3/га)			
						Молодняки	Средневозрастные	Приспевающие	Спелые и перестойные
1	2	3	4	5	6	7	8	9	10
Защитные	Хвойное, Л	4.9Л3,1ББ 2,0ОС	27	3	0,55	56	-	-	-

Таблица 4.19 – Виды и объемы использования лесов на проектируемом лесном участке

Целевое назначение лесов	Хозяйство (хвойное, твердолиственное, мягколиственные)	Площадь (га)	Единица измерения	Объемы использования лесов (изъятия лесных ресурсов)
1	2	3	4	5
Вид использования лесов – строительство, реконструкция, эксплуатация линейных объектов. Цель предоставления лесного участка – строительство линейных объектов путей железнодорожных в рамках проекта: «Второй главный путь на перегоне Аксака-Кенай Дальневосточной железной дороги»				
Защитные	хвойное	11,3732	-	-

Виды разрешенного использования лесов на проектируемом лесном участке.

Лесохозяйственным регламентом Уктурского лесничества квартал № 39 [выдел 10 (часть), выдел 13 (часть), выдел 25 (часть), выдел 26 (часть), выдел 27 (часть)] Джаурского участкового лесничества и соответственно в проектируемом лесном участке установлены следующие виды разрешенного использования лесов:

- заготовка древесины;
- заготовка и сбор недревесных лесных ресурсов;
- заготовка пищевых лесных ресурсов и сбор лекарственных растений;
- ведение охотничьего хозяйства и осуществление охоты;
- ведение сельского хозяйства;
- осуществление научно-исследовательской деятельности, образовательной деятельности;
- осуществление рекреационной деятельности;
- выполнение работ по геологическому изучения недр, разработка месторождений полезных ископаемых;
- строительство и эксплуатация водохранилищ и иных искусственных водных объектов, а также гидротехнических сооружений, специализированных портов;
- строительство, реконструкция, эксплуатация линий электропередачи, линий связи, дорог, трубопроводов и других линейных объектов;
- осуществление религиозной деятельности;
- иные виды.

Сведения об обременениях проектируемого лесного участка.

По данным государственного лесного реестра квартал № 39 [выдел 10 (часть), выдел 13 (часть), выдел 25 (часть), выдел 26 (часть), выдел 27 (часть)] Джаурского участкового лесничества Уктурского лесничества, обременений не имеет.

Сведения об ограничениях использования лесов.

С учетом целевого назначения, правового режима лесов и вида использования, установленного лесным законодательством Российской Федерации, лесохозяйственным регламентом Уктурского лесничества предусмотрены следующие ограничения в использовании лесов:

- при использовании лесов в целях строительства, реконструкции и эксплуатации автомобильных и железных дорог исключаются случаи, вызывающие нарушение поверхностного и внутрипочвенного стока вод, затопление или заболачивание лесных участков вдоль дорог, а также случаи, вызывающие развитие эрозионных процессов на занятой и прилегающей территории;

– при использовании лесов в целях строительства, реконструкции и эксплуатации линейных объектов исключаются случаи:

1) повреждения лесных насаждений, растительного покрова и почв за пределами предоставленного лесного участка и соответствующей охранной зоны;
2) захламления прилегающих территорий за пределами предоставленного лесного участка строительным и бытовым мусором, отходами древесины, иными видами отходов;
3) загрязнения площади предоставленного лесного участка и территории за его пределами химическими и радиоактивными веществами;
4) проезда транспортных средств и иных механизмов по произвольным, неустановленным маршрутам за пределами предоставленного лесного участка и соответствующей охранной зоны;

– в защитных лесах запрещается осуществление деятельности, несовместимой с их целевым назначением и полезными функциями (ч. 6, ст. 111 ЛК РФ);
– в нерестоохранных полосах лесов запрещается движение и стоянка транспортных средств (кроме специальных транспортных средств), за исключением их движения по дорогам и стоянки на дорогах и в специально оборудованных местах, имеющих твердое покрытие;
– использование лесов должно производиться с соблюдением требований, установленных законодательством Российской Федерации о железнодорожном и автомобильном транспорте.

Сведения о наличии зданий, сооружений, объектов, связанных с созданием лесной инфраструктуры и объектов, не связанных с созданием лесной инфраструктуры на проектируемом лесном участке.

Таблица 4.20 – Сведения о наличии зданий, сооружений, объектов, связанных с созданием лесной инфраструктуры и объектов, не связанных с созданием лесной инфраструктуры на проектируемом лесном участке

№ п/п	Участковое лесничество/урочищ (при наличии)	Номер квартала	Номер выдела	Площадь объекта (га)	Наименование объекта
1	2	3	4	5	6
Объекты лесной инфраструктуры					
1	Джаурское	39	27 ч.	0,8931	Дорога автомобильная грунтовая (лесохозяйственная)

Сведения о наличии на проектируемом лесном участке особо защитных участков лесов, особо охраняемых природных территорий, зон с особыми условиями использования территорий.

Таблица 4.21 – Сведения о наличии на проектируемом лесном участке особо защитных участков лесов, особо охраняемых природных территорий, зон с особыми условиями использования территорий

№ п/п	Наименование участкового лесничества/урочища (при наличии)	Номер квартала	Номер выдела	Виды ОЗУ, наименование ООПТ, виды зон с особыми условиями использования территорий	Общая площадь, га
1	2	3	4	5	6
1	-	-	-	-	-

Проектирование вида использования лесов лесного участка.

Согласно лесохозяйственному регламенту Уктурского лесничества квартал № 39 [выдел 10 (часть), выдел 13 (часть), выдел 25 (часть), выдел 26 (часть), выдел 27 (часть)] Джаурского участкового лесничества, в границах которых расположен проектируемый лесной участок, относится к зоне планируемого освоения для строительства, реконструкции, эксплуатации линейных объектов.

СХЕМА РАСПОЛОЖЕНИЯ ПРОЕКТИРУЕМОГО ЛЕСНОГО УЧАСТКА

Субъект Российской Федерации	Хабаровский край
Муниципальное образование	Комсомольский муниципальный район
Категория земель	Земли лесного фонда
Лесничество(лесопарк)	Уктурское
Участковое лесничество	Джаурское
Вид использования лесов	Строительство, реконструкция, эксплуатация линейных объектов
Цель предоставления лесного участка	Строительство линейных объектов путей железнодорожных в рамках проекта: «Второй главный путь на перегоне Аксака-Кенай Дальневосточной железной дороги»
Особые отметки:	Защитные леса

Схему расположения проектируемого лесного участка смотреть на листе 26.

Условные обозначения:

	граница лесного квартала	**39** / **840**	лесной квартал: номер и его площадь, га
	граница лесотаксационного выдела	1	лесотаксационный выдел
	границы испрашиваемого лесного участка, площадь – 11,3732 гектар		
• 1	номер поворотной точки границ лесного участка		

Масштаб 1:5000

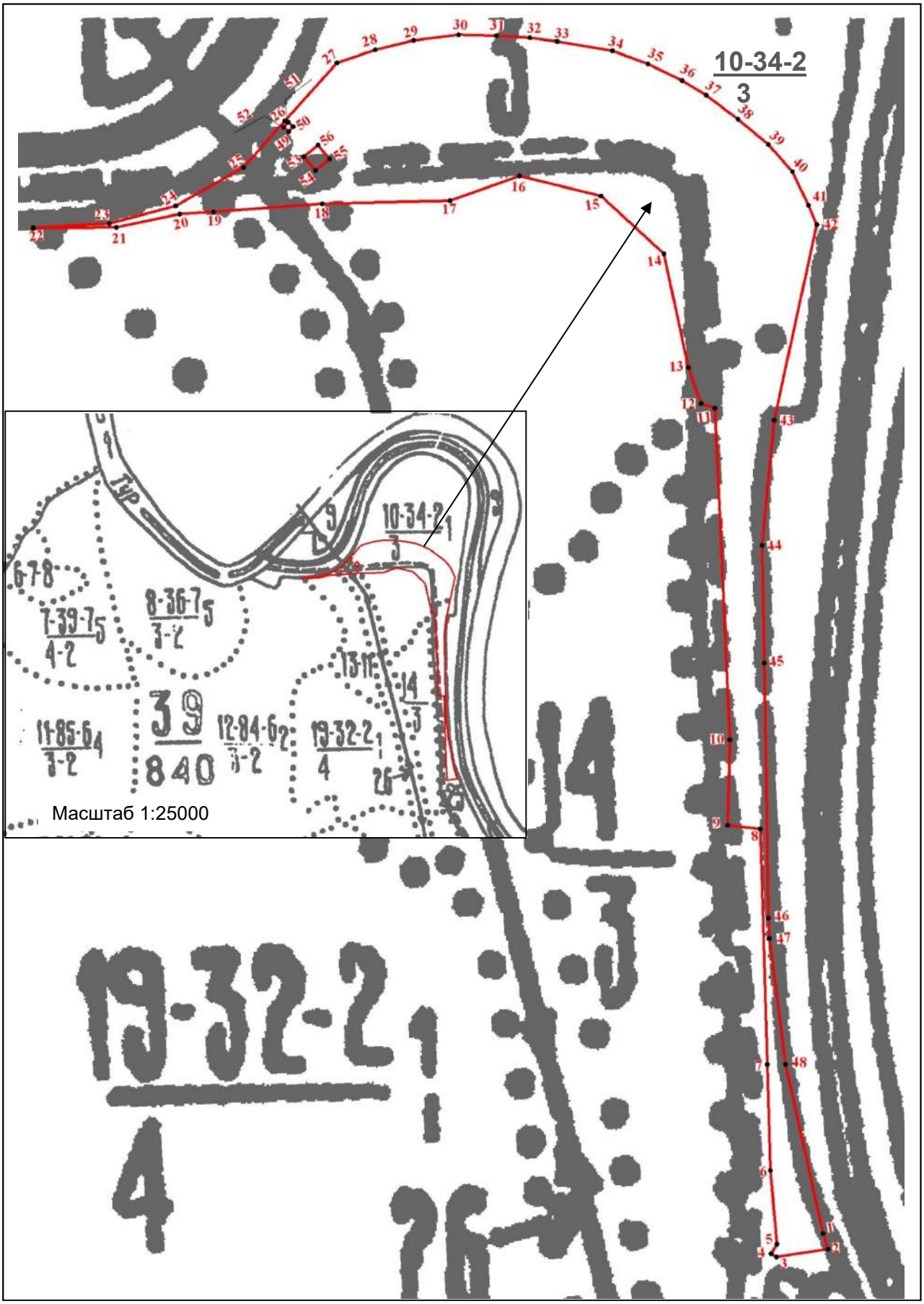

Взам. инв. №	
Подп. и дата	
Инв. № подл.	

Изм.	Кол.уч.	Лист	№док.	Подп.	Дата	1723-03-1521-ДПТ-ПМ.ОЧ1-Т	Лист 28

Образуемый лесной участок 27:00:0000000:33:ЗУ5 (условный номер :33:ЗУ5). Местоположение, границы и площадь проектируемого лесного участка.

Субъект Российской Федерации	Хабаровский край
Муниципальное образование	Комсомольский муниципальный район
Категория земель	Земли лесного фонда
Лесничество (лесопарк)	Уктурское
Участковое лесничество	Джаурское
Целевое назначение лесов, категория защитных лесов	Защитные леса: ценные леса: нерестоохранные полосы лесов
Кварталы, выделы	№ 39 [выдел 10 (часть)]
Площадь проектируемого лесного участка, га	11,7432

Целевое назначение лесов.

В соответствии с приказом Федерального агентства лесного хозяйства от 09 октября 2008г. N 288 «Об определении количества лесничеств на территории Хабаровского края и установлении их границ» на территории Хабаровского края Джаурское участковое лесничество входит в состав Уктурского лесничества.

На момент проектирования лесного участка, на территории Уктурского лесничества распространяется действие лесохозяйственного регламента, утвержденного приказом управления лесами Правительства Хабаровского края от 17 декабря 2018 г. № 1184П. Согласно Лесному плану Хабаровского края, утвержденному постановлением Губернатора Хабаровского края от 31 января 2019 года № 5 и лесохозяйственному регламенту Уктурского лесничества квартал № 39 [выдел 10 (часть)] Джаурского участкового лесничества, в котором расположен проектируемый лесной участок, относится к защитным лесам: (ценные леса: нерестоохранные полосы лесов).

Лесной участок, площадью 11,7432 га, образуется путем раздела земельного участка с кадастровым номером 27:00:0000000:33. При этом земельный участок, раздел которого осуществляется, сохраняется в измененных границах.

Количественные и качественные характеристики проектируемого лесного участка.

Количественные и качественные характеристики проектируемого лесного участка составлены на основании данных государственного лесного реестра Уктурского лесничества. В таблицах подпись «ч.» в колонках «№ выдела» – часть выделов.

Таблица 4.22 – Распределение земель

Общая площадь, га	в том числе									
	лесные земли					нелесные земли				
	занятые лесными насаждениями, всего	в том числе покрытые лесными культурами	лесные питомники, плантации	не занятые лесными насаждениями	итого	дороги	реки	болота	другие	итого
1	2	3	4	5	6	7	8	9	10	11
11,7432	11,7432	-	-	-	11,7432	-	-	-	-	-

Таблица 4.23 – Таксационное описание участка

Наименование участкового лесничества	№ квартала	№ выдела	Площадь, га	Состав насаждения	Класс возраста/ возраст, лет	Бонитет	Полнота	Общий запас древесины,м^3
1	2	3	4	5	6	7	8	9
Защитные леса: ценные леса: нерестоохранные полосы лесов								
Джаурское	39	10 ч.	11,7432	5Л3ББ2ОС	2/30	3	0,6	822
Всего			11,7432	-	-	-	-	822

Лесохозяйственные особенности участка: нет.

Таблица 4.24 – Характеристика насаждений проектируемого лесного участка

Участковое лесничество	Номер квартала	Номер выдела	Площадь (га)/запас древесины при наличии (м^3)	в том числе по группам возраста древостоя (га/м^3)			
				Молодняки	Средневозрастные	Приспевающие	Спелые и перестойные
1	2	3	5	6	7	8	9
Джаурское	39	10 ч.	11,7432/822	11,7432/822	-	-	-
Всего			11,7432/822	11,7432/822	-	-	-

Таблица 4.25 – Средние таксационные показатели насаждений проектируемого лесного участка

Целевое назначение лесов	Хозяйство, преобладающая порода	Состав насаждений	Возраст	Бонитет	Полнота	Средний запас древесины (м^3/га)			
						Молод-няки	Средневоз-растные	Приспе-вающие	Спелые и перестойные
1	2	3	4	5	6	7	8	9	10
Защитные	Хвойное, Л	5Л3ББ2ОС	30	3	0,6	70	-	-	-

Таблица 4.26 – Виды и объемы использования лесов на проектируемом лесном участке

Целевое назначение лесов	Хозяйство (хвойное, твердолиственное, мягколиственные)	Площадь (га)	Единица измерения	Объемы использования лесов (изъятия лесных ресурсов)
1	2	3	4	5
Вид использования лесов – строительство, реконструкция, эксплуатация линейных объектов. Цель предоставления лесного участка – строительство линейных объектов путей железнодорожных в рамках проекта: «Второй главный путь на перегоне Аксака-Кенай Дальневосточной железной дороги»				
Защитные	хвойное	11,7432	-	-

Виды разрешенного использования лесов на проектируемом лесном участке.

Лесохозяйственным регламентом Уктурского лесничества квартал № 39 [выдел 10 (часть)] Джаурского участкового лесничества и соответственно в проектируемом лесном участке установлены следующие виды разрешенного использования лесов:

- заготовка древесины;
- заготовка и сбор недревесных лесных ресурсов;
- заготовка пищевых лесных ресурсов и сбор лекарственных растений;
- ведение охотничьего хозяйства и осуществление охоты;
- ведение сельского хозяйства;
- осуществление научно-исследовательской деятельности, образовательной деятельности;
- осуществление рекреационной деятельности;
- выполнение работ по геологическому изучения недр, разработка месторождений полезных ископаемых;
- строительство и эксплуатация водохранилищ и иных искусственных водных объектов, а также гидротехнических сооружений, специализированных портов;
- строительство, реконструкция, эксплуатация линий электропередачи, линий связи, дорог, трубопроводов и других линейных объектов;
- осуществление религиозной деятельности;
- иные виды.

Сведения об обременениях проектируемого лесного участка.

По данным государственного лесного реестра квартал № 39 [выдел 10 (часть)] Джаурского участкового лесничества Уктурского лесничества, обременений не имеет.

Сведения об ограничениях использования лесов.

С учетом целевого назначения, правового режима лесов и вида использования, установленного лесным законодательством Российской Федерации, лесохозяйственным регламентом Уктурского лесничества предусмотрены следующие ограничения в использовании лесов:

- при использовании лесов в целях строительства, реконструкции и эксплуатации автомобильных и железных дорог исключаются случаи, вызывающие нарушение поверхностного и внутрипочвенного стока вод, затопление или заболачивание лесных участков вдоль дорог, а также случаи, вызывающие развитие эрозионных процессов на занятой и прилегающей территории;
- при использовании лесов в целях строительства, реконструкции и эксплуатации линейных объектов исключаются случаи:

1) повреждения лесных насаждений, растительного покрова и почв за пределами предоставленного лесного участка и соответствующей охранной зоны;
2) захламления прилегающих территорий за пределами предоставленного лесного участка строительным и бытовым мусором, отходами древесины, иными видами отходов;
3) загрязнения площади предоставленного лесного участка и территории за его пределами химическими и радиоактивными веществами;
4) проезда транспортных средств и иных механизмов по произвольным, неустановленным маршрутам за пределами предоставленного лесного участка и соответствующей охранной зоны;

- в защитных лесах запрещается осуществление деятельности, несовместимой с их целевым назначением и полезными функциями (ч. 6, ст. 111 ЛК РФ);
- в нерестоохранных полосах лесов запрещается движение и стоянка

транспортных средств (кроме специальных транспортных средств), за исключением их движения по дорогам и стоянки на дорогах и в специально оборудованных местах, имеющих твердое покрытие;

– использование лесов должно производиться с соблюдением требований, установленных законодательством Российской Федерации о железнодорожном и автомобильном транспорте.

Сведения о наличии зданий, сооружений, объектов, связанных с созданием лесной инфраструктуры и объектов, не связанных с созданием лесной инфраструктуры на проектируемом лесном участке.

Таблица 4.27 – Сведения о наличии зданий, сооружений, объектов, связанных с созданием лесной инфраструктуры и объектов, не связанных с созданием лесной инфраструктуры на проектируемом лесном участке

№ п/п	Участковое лесничество/урочище (при наличии)	Номер квартала	Номер выдела	Площадь объекта (га)	Наименование объекта
1	2	3	4	5	6
1	-	-	-	-	-

Сведения о наличии на проектируемом лесном участке особо защитных участков лесов, особо охраняемых природных территорий, зон с особыми условиями использования территорий.

Таблица 4.28 – Сведения о наличии на проектируемом лесном участке особо защитных участков лесов, особо охраняемых природных территорий, зон с особыми условиями использования территорий

№ п/п	Наименование участкового лесничества/урочища (при наличии)	Номер квартала	Номер выдела	Виды ОЗУ, наименование ООПТ, виды зон с особыми условиями использования территорий	Общая площадь, га
1	2	3	4	5	6
1	-	-	-	-	-

Проектирование вида использования лесов лесного участка.

Согласно лесохозяйственному регламенту Уктурского лесничества квартал № 39 [выдел 10 (часть)] Джаурского участкового лесничества, в границах которых расположен проектируемый лесной участок, относится к зоне планируемого освоения для строительства, реконструкции, эксплуатации линейных объектов.

СХЕМА РАСПОЛОЖЕНИЯ ПРОЕКТИРУЕМОГО ЛЕСНОГО УЧАСТКА

Субъект Российской Федерации	Хабаровский край
Муниципальное образование	Комсомольский муниципальный район
Категория земель	Земли лесного фонда
Лесничество(лесопарк)	Уктурское
Участковое лесничество	Джаурское
Вид использования лесов	Строительство, реконструкция, эксплуатация линейных объектов
Цель предоставления лесного участка	Строительство линейных объектов путей железнодорожных в рамках проекта: «Второй главный путь на перегоне Аксака-Кенай Дальневосточной железной дороги»
Особые отметки:	Защитные леса

Масштаб 1:25 000

Условные обозначения:

	граница лесного квартала	39 / 840	лесной квартал: номер и его площадь, га
	граница лесотаксационного выдела	1	лесотаксационный выдел
	границы испрашиваемого лесного участка, площадь – 11,7432 гектар		
• 1	номер поворотной точки границ лесного участка		

Образуемый лесной участок 27:00:0000000:33:ЗУ6 (условный номер :33:ЗУ6). Местоположение, границы и площадь проектируемого лесного участка.

Субъект Российской Федерации	Хабаровский край
Муниципальное образование	Комсомольский муниципальный район
Категория земель	Земли лесного фонда
Лесничество (лесопарк)	Уктурское
Участковое лесничество	Джаурское
Целевое назначение лесов, категория защитных лесов	Защитные леса: ценные леса: нерестоохранные полосы лесов
Кварталы, выделы	№ 39 [выдел 25 (часть)], № 40 [выдел 2 (часть)]
Площадь проектируемого лесного участка, га	0,1534

Целевое назначение лесов.

В соответствии с приказом Федерального агентства лесного хозяйства от 9 октября 2008г. N 288 «Об определении количества лесничеств на территории Хабаровского края и установлении их границ» на территории Хабаровского края Джаурское участковое лесничество входит в состав Уктурского лесничества.

На момент проектирования лесного участка, на территории Уктурского лесничества распространяется действие лесохозяйственного регламента, утвержденного приказом управления лесами Правительства Хабаровского края от 17 декабря 2018 г. № 1184П. Согласно Лесному плану Хабаровского края, утвержденному постановлением Губернатора Хабаровского края от 31 января 2019 года № 5 и лесохозяйственному регламенту Уктурского лесничества квартал № 39 [выдел 25 (часть)], квартал № 40 [выдел 2 (часть)] Джаурского участкового лесничества, в котором расположен проектируемый лесной участок, относится к защитным лесам: (ценные леса: нерестоохранные полосы лесов).

Лесной участок, площадью 0,1534 га, образуется путем раздела земельного участка с кадастровым номером 27:00:0000000:33. При этом земельный участок, раздел которого осуществляется, сохраняется в измененных границах.

Количественные и качественные характеристики проектируемого лесного участка.

Количественные и качественные характеристики проектируемого лесного участка составлены на основании данных государственного лесного реестра Уктурского лесничества. В таблицах подпись «ч.» в колонках «№ выдела» – часть выделов.

Таблица 4.29 – Распределение земель

Общая площадь, га	в том числе									
	лесные земли					нелесные земли				
	занятые лесными насаждениями, всего	в том числе покрытые лесными культурами	лесные питомники, плантации	не занятые лесными насаждениями	итого	дороги	реки	болота	другие	итого
1	2	3	4	5	6	7	8	9	10	11
0,1534	0,1534	-	-	-	0,1534	-	-	-	-	-

Таблица 4.30 – Таксационное описание участка

Наименование участкового лесничества	№ квартала	№ выдела	Площадь, га	Состав насаждения	Класс возраста/ возраст, лет	Бонитет	Полнота	Общий запас древесины,м^3
1	2	3	4	5	6	7	8	9
Защитные леса: ценные леса: нерестоохранные полосы лесов								
Джаурское	39	25 ч.	0,0423	4Л4ББ2ОС	1/20	3	0,4	0,8
	40	2 ч.	0,1111	4Л4ББ2ОС	1/15	3	0,5	1,1
Всего			0,1534	-	-	-	-	1,9

Лесохозяйственные особенности участка: нет.

Таблица 4.31 – Характеристика насаждений проектируемого лесного участка

Участковое лесничество	Номер квартала	Номер выдела	Площадь (га)/запас древесины при наличии (м^3)	в том числе по группам возраста древостоя (га/м^3)			
				Молодняки	Средневозрастные	Приспевающие	Спелые и перестойные
1	2	3	4	5	6	7	8
Джаурское	39	25 ч.	0,0423/0,8	0,0423/0,8	-	-	-
	40	2 ч.	0,1111/1,1	0,1111/1,1	-	-	-
Всего			0,1534/1,9	0,1534/1,9	-	-	-

Таблица 4.32 – Средние таксационные показатели насаждений проектируемого лесного участка

Целевое назначение лесов	Хозяйство, преобладающая порода	Состав насаждений	Возраст	Бонитет	Полнота	Средний запас древесины (м^3/га)			
						Молодняки	Средневозрастные	Приспевающие	Спелые и перестойные
1	2	3	4	5	6	7	8	9	10
Защитные	Хвойное, Л	4Л4ББ2ОС	16	3	0,47	12	-	-	-

Таблица 4.33 – Виды и объемы использования лесов на проектируемом лесном участке

Целевое назначение лесов	Хозяйство (хвойное, твердолиственное, мягколиственные)	Площадь (га)	Единица измерения	Объемы использования лесов (изъятия лесных ресурсов)
1	2	3	4	5
Вид использования лесов – строительство, реконструкция, эксплуатация линейных объектов. Цель предоставления лесного участка – строительство линейных объектов путей железнодорожных в рамках проекта: «Второй главный путь на перегоне Аксака-Кенай Дальневосточной железной дороги»				
Защитные	хвойное	0,1534	-	-

Виды разрешенного использования лесов на проектируемом лесном участке.

Лесохозяйственным регламентом Уктурского лесничества квартал № 39 [выдел 25 (часть)], № 40 [выдел 2 (часть)] Джаурского участкового лесничества и соответственно в проектируемом лесном участке установлены следующие виды разрешенного использования лесов:

- заготовка древесины;
- заготовка и сбор недревесных лесных ресурсов;
- заготовка пищевых лесных ресурсов и сбор лекарственных растений;
- ведение охотничьего хозяйства и осуществление охоты;
- ведение сельского хозяйства;
- осуществление научно-исследовательской деятельности, образовательной деятельности;
- осуществление рекреационной деятельности;
- выполнение работ по геологическому изучения недр, разработка месторождений полезных ископаемых;
- строительство и эксплуатация водохранилищ и иных искусственных водных объектов, а также гидротехнических сооружений, специализированных портов;
- строительство, реконструкция, эксплуатация линий электропередачи, линий связи, дорог, трубопроводов и других линейных объектов;
- осуществление религиозной деятельности;
- иные виды.

Сведения об обременениях проектируемого лесного участка.

По данным государственного лесного реестра квартал № 39 [выдел 25 (часть)], № 40 [выдел 2 (часть)] Джаурского участкового лесничества Уктурского лесничества, обременений не имеет.

Сведения об ограничениях использования лесов.

С учетом целевого назначения, правового режима лесов и вида использования, установленного лесным законодательством Российской Федерации, лесохозяйственным регламентом Уктурского лесничества предусмотрены следующие ограничения в использовании лесов:

- при использовании лесов в целях строительства, реконструкции и эксплуатации автомобильных и железных дорог исключаются случаи, вызывающие нарушение поверхностного и внутрипочвенного стока вод, затопление или заболачивание лесных участков вдоль дорог, а также случаи, вызывающие развитие эрозионных процессов на занятой и прилегающей территории.
- при использовании лесов в целях строительства, реконструкции и эксплуатации линейных объектов исключаются случаи:

1) повреждения лесных насаждений, растительного покрова и почв за пределами предоставленного лесного участка и соответствующей охранной зоны;
2) захламления прилегающих территорий за пределами предоставленного лесного участка строительным и бытовым мусором, отходами древесины, иными видами отходов;
3) загрязнения площади предоставленного лесного участка и территории за его пределами химическими и радиоактивными веществами;
4) проезда транспортных средств и иных механизмов по произвольным, неустановленным маршрутам за пределами предоставленного лесного участка и соответствующей охранной зоны;

- в защитных лесах запрещается осуществление деятельности, несовместимой

с их целевым назначением и полезными функциями (ч. 6, ст. 111 ЛК РФ);

– в нерестоохранных полосах лесов запрещается движение и стоянка транспортных средств (кроме специальных транспортных средств), за исключением их движения по дорогам и стоянки на дорогах и в специально оборудованных местах, имеющих твердое покрытие;
– использование лесов должно производиться с соблюдением требований, установленных законодательством Российской Федерации о железнодорожном и автомобильном транспорте.

Сведения о наличии зданий, сооружений, объектов, связанных с созданием лесной инфраструктуры и объектов, не связанных с созданием лесной инфраструктуры на проектируемом лесном участке.

Таблица 4.34 – Сведения о наличии зданий, сооружений, объектов, связанных с созданием лесной инфраструктуры и объектов, не связанных с созданием лесной инфраструктуры на проектируемом лесном участке

№ п/п	Участковое лесничество/урочище (при наличии)	Номер квартала	Номер выдела	Площадь объекта (га)	Наименование объекта
1	2	3	4	5	6
1	-	-	-	-	-

Сведения о наличии на проектируемом лесном участке особо защитных участков лесов, особо охраняемых природных территорий, зон с особыми условиями использования территорий.

Таблица 4.35 – Сведения о наличии на проектируемом лесном участке особо защитных участков лесов, особо охраняемых природных территорий, зон с особыми условиями использования территорий

№ п/п	Наименование участкового лесничества/урочища (при наличии)	Номер квартала	Номер выдела	Виды ОЗУ, наименование ООПТ, виды зон с особыми условиями использования территорий	Общая площадь, га
1	2	3	4	5	6
1	-	-	-	-	-

Проектирование вида использования лесов лесного участка.

Согласно лесохозяйственному регламенту Уктурского лесничества квартал № 39 [выдел 25 (часть)], № 40 [выдел 2 (часть)] Джаурского участкового лесничества, в границах которых расположен проектируемый лесной участок, относится к зоне планируемого освоения для строительства, реконструкции, эксплуатации линейных объектов.

СХЕМА РАСПОЛОЖЕНИЯ ПРОЕКТИРУЕМОГО ЛЕСНОГО УЧАСТКА

Субъект Российской Федерации	Хабаровский край
Муниципальное образование	Комсомольский муниципальный район
Категория земель	Земли лесного фонда
Лесничество(лесопарк)	Уктурское
Участковое лесничество	Джаурское
Вид использования лесов	Строительство, реконструкция, эксплуатация линейных объектов
Цель предоставления лесного участка	Строительство линейных объектов путей железнодорожных в рамках проекта: «Второй главный путь на перегоне Аксака-Кенай Дальневосточной железной дороги»
Особые отметки:	Защитные леса

Масштаб 1:25 000

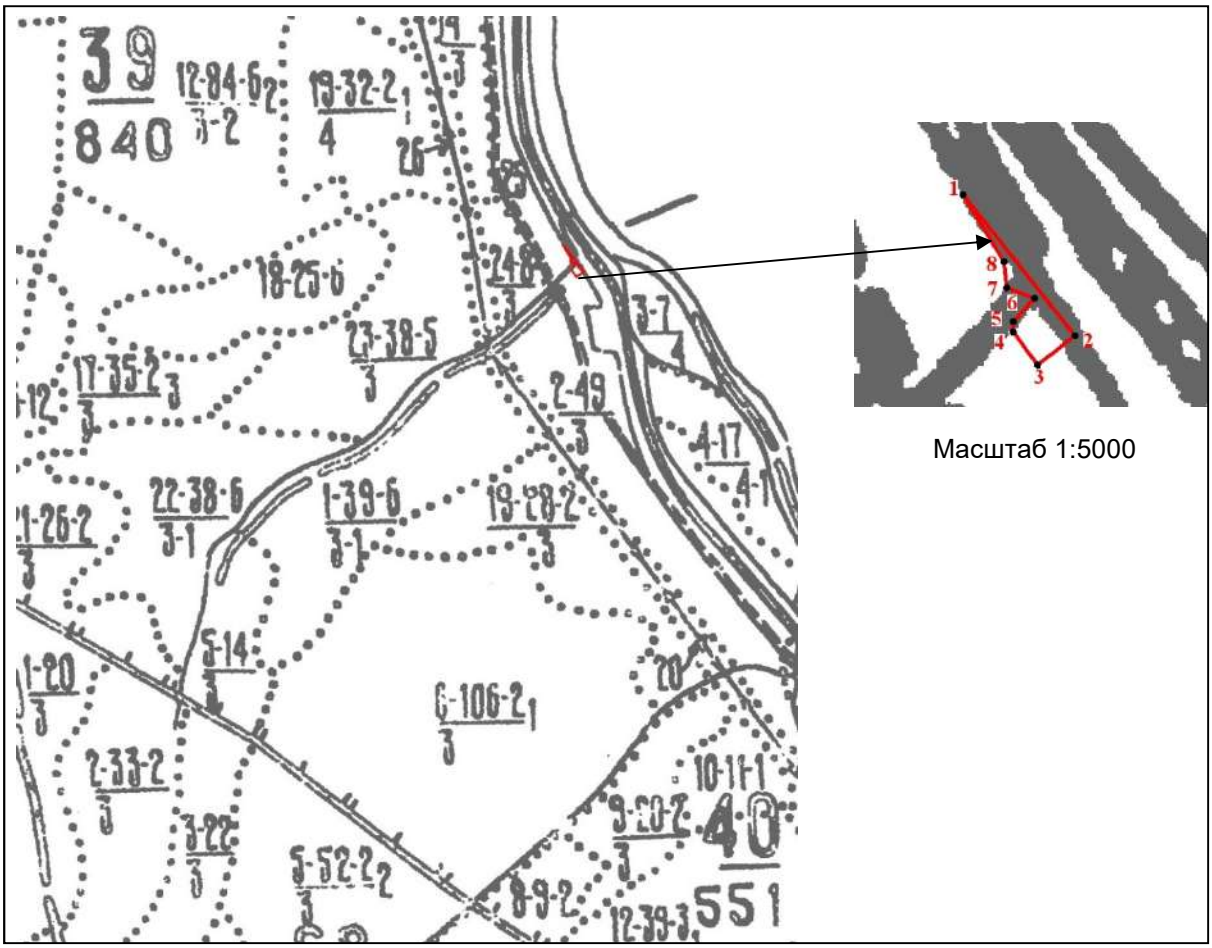

Масштаб 1:5000

Условные обозначения:

	граница лесного квартала	39 / 840	лесной квартал: номер и его площадь, га
	граница лесотаксационного выдела	1	лесотаксационный выдел
	границы испрашиваемого лесного участка, площадь – 0,1534 гектар		
• 1	номер поворотной точки границ лесного участка		

Образуемый лесной участок 27:00:0000000:33:ЗУ7 (условный номер :33:ЗУ7). Местоположение, границы и площадь проектируемого лесного участка.

Субъект Российской Федерации	Хабаровский край
Муниципальное образование	Комсомольский муниципальный район
Категория земель	Земли лесного фонда
Лесничество (лесопарк)	Уктурское
Участковое лесничество	Джаурское
Целевое назначение лесов, категория защитных лесов	Защитные леса: ценные леса: нерестоохранные полосы лесов
Кварталы, выделы	№ 40 [выдел 2 (часть)]
Площадь проектируемого лесного участка, га	0,1515

Целевое назначение лесов.

В соответствии с приказом Федерального агентства лесного хозяйства от 9 октября 2008г. N 288 «Об определении количества лесничеств на территории Хабаровского края и установлении их границ» на территории Хабаровского края Джаурское участковое лесничество входит в состав Уктурского лесничества.

На момент проектирования лесного участка, на территории Уктурского лесничества распространяется действие лесохозяйственного регламента, утвержденного приказом управления лесами Правительства Хабаровского края от 17 декабря 2018 г. № 1184П. Согласно Лесному плану Хабаровского края, утвержденному постановлением Губернатора Хабаровского края от 31 января 2019 года № 5 и лесохозяйственному регламенту Уктурского лесничества квартал № 40 [выдел 2 (часть)] Джаурского участкового лесничества, в котором расположен проектируемый лесной участок, относится к защитным лесам: (ценные леса: нерестоохранные полосы лесов).

Лесной участок, площадью 0,1515 га, образуется путем раздела земельного участка с кадастровым номером 27:00:0000000:33. При этом земельный участок, раздел которого осуществляется, сохраняется в измененных границах.

Количественные и качественные характеристики проектируемого лесного участка.

Количественные и качественные характеристики проектируемого лесного участка составлены на основании данных государственного лесного реестра Уктурского лесничества. В таблицах подпись «ч.» в колонках «№ выдела» – часть выделов.

Таблица 4.36 – Распределение земель

Общая площадь, га	в том числе									
	лесные земли					нелесные земли				
	занятые лесными насаждениями, всего	в том числе покрытые лесными культурами	лесные питомники, плантации	не занятые лесными насаждениями	итого	дороги	реки	болота	другие	итого
1	2	3	4	5	6	7	8	9	10	11
0,1515	0,1515	-	-	-	0,1515	-	-	-	-	-

Таблица 4.37 – Таксационное описание участка

Наименование участкового лесничества	№ квартала	№ выдела	Площадь, га	Состав насаждения	Класс возраста/ возраст, лет	Бонитет	Полнота	Общий запас древесины,м^3
1	2	3	4	5	6	7	8	9
Защитные леса: ценные леса: нерестоохранные полосы лесов								
Джаурское	40	2 ч.	0,1515	4Л4ББ2ОС	1/15	3	0,5	1,5
Всего			0,1515	-	-	-	-	1,5

Лесохозяйственные особенности участка: нет.

Таблица 4.38 – Характеристика насаждений проектируемого лесного участка

Участковое лесничество	Номер квартала	Номер выдела	Площадь (га)/запас древесины при наличии (м^3)	в том числе по группам возраста древостоя (га/м^3)			
				Молодняки	Средневозрастные	Приспевающие	Спелые и перестойные
1	2	3	4	5	6	7	8
Джаурское	40	2 ч.	0,1515/1,5	0,1515/1,5	-	-	-
Всего			0,1515/1,5	0,1515/1,5	-	-	-

Таблица 4.39 – Средние таксационные показатели насаждений проектируемого лесного участка

Целевое назначение лесов	Хозяйство, преобладающая порода	Состав насаждений	Возраст	Бонитет	Полнота	Средний запас древесины (м^3/га)			
						Молодняки	Средневозрастные	Приспевающие	Спелые и перестойные
1	2	3	4	5	6	7	8	9	10
Защитные	Хвойное, Л	4Л4ББ2ОС	15	3	0,5	10	-	-	-

Таблица 4.40 – Виды и объемы использования лесов на проектируемом лесном участке

Целевое назначение лесов	Хозяйство (хвойное, твердолиственное, мягколиственные)	Площадь (га)	Единица измерения	Объемы использования лесов (изъятия лесных ресурсов)
1	2	3	4	5
Вид использования лесов – строительство, реконструкция, эксплуатация линейных объектов. Цель предоставления лесного участка – строительство линейных объектов путей железнодорожных в рамках проекта: «Второй главный путь на перегоне Аксака-Кенай Дальневосточной железной дороги»				
Защитные	хвойное	0,1515	-	-

Виды разрешенного использования лесов на проектируемом лесном участке.

Лесохозяйственным регламентом Уктурского лесничества квартал № 40 [выдел 2 (часть)] Джаурского участкового лесничества и соответственно в проектируемом лесном участке установлены следующие виды разрешенного использования лесов:

- заготовка древесины;
- заготовка и сбор недревесных лесных ресурсов;
- заготовка пищевых лесных ресурсов и сбор лекарственных растений;
- ведение охотничьего хозяйства и осуществление охоты;
- ведение сельского хозяйства;
- осуществление научно-исследовательской деятельности, образовательной деятельности;
- осуществление рекреационной деятельности;
- выполнение работ по геологическому изучения недр, разработка месторождений полезных ископаемых;
- строительство и эксплуатация водохранилищ и иных искусственных водных объектов, а также гидротехнических сооружений, специализированных портов;
- строительство, реконструкция, эксплуатация линий электропередачи, линий связи, дорог, трубопроводов и других линейных объектов;
- осуществление религиозной деятельности;
- иные виды.

Сведения об обременениях проектируемого лесного участка.

По данным государственного лесного реестра квартал № 40 [выдел 2 (часть)] Джаурского участкового лесничества Уктурского лесничества, обременений не имеет.

Сведения об ограничениях использования лесов.

С учетом целевого назначения, правового режима лесов и вида использования, установленного лесным законодательством Российской Федерации, лесохозяйственным регламентом Уктурского лесничества предусмотрены следующие ограничения в использовании лесов:

- при использовании лесов в целях строительства, реконструкции и эксплуатации автомобильных и железных дорог исключаются случаи, вызывающие нарушение поверхностного и внутрипочвенного стока вод, затопление или заболачивание лесных участков вдоль дорог, а также случаи, вызывающие развитие эрозионных процессов на занятой и прилегающей территории;
- при использовании лесов в целях строительства, реконструкции и эксплуатации линейных объектов исключаются случаи:

1) повреждения лесных насаждений, растительного покрова и почв за пределами предоставленного лесного участка и соответствующей охранной зоны;
2) захламления прилегающих территорий за пределами предоставленного лесного участка строительным и бытовым мусором, отходами древесины, иными видами отходов;
3) загрязнения площади предоставленного лесного участка и территории за его пределами химическими и радиоактивными веществами;
4) проезда транспортных средств и иных механизмов по произвольным, неустановленным маршрутам за пределами предоставленного лесного участка и соответствующей охранной зоны;

- в защитных лесах запрещается осуществление деятельности, несовместимой с их целевым назначением и полезными функциями (ч. 6, ст. 111 ЛК РФ);
- в нерестоохранных полосах лесов запрещается движение и стоянка

транспортных средств (кроме специальных транспортных средств), за исключением их движения по дорогам и стоянки на дорогах и в специально оборудованных местах, имеющих твердое покрытие;

– использование лесов должно производиться с соблюдением требований, установленных законодательством Российской Федерации о железнодорожном и автомобильном транспорте.

Сведения о наличии зданий, сооружений, объектов, связанных с созданием лесной инфраструктуры и объектов, не связанных с созданием лесной инфраструктуры на проектируемом лесном участке.

Таблица 4.41 – Сведения о наличии зданий, сооружений, объектов, связанных с созданием лесной инфраструктуры и объектов, не связанных с созданием лесной инфраструктуры на проектируемом лесном участке

№ п/п	Участковое лесничество/урочище (при наличии)	Номер квартала	Номер выдела	Площадь объекта (га)	Наименование объекта
1	2	3	4	5	6
1	-	-	-	-	-

Сведения о наличии на проектируемом лесном участке особо защитных участков лесов, особо охраняемых природных территорий, зон с особыми условиями использования территорий.

Таблица 4.42 – Сведения о наличии на проектируемом лесном участке особо защитных участков лесов, особо охраняемых природных территорий, зон с особыми условиями использования территорий

№ п/п	Наименование участкового лесничества/урочища (при наличии)	Номер квартала	Номер выдела	Виды ОЗУ, наименование ООПТ, виды зон с особыми условиями использования территорий	Общая площадь, га
1	2	3	4	5	6
1	-	-	-	-	-

Проектирование вида использования лесов лесного участка.

Согласно лесохозяйственному регламенту Уктурского лесничества квартал № 40 [выдел 2 (часть)] Джаурского участкового лесничества, в границах которых расположен проектируемый лесной участок, относится к зоне планируемого освоения для строительства, реконструкции, эксплуатации линейных объектов.

СХЕМА РАСПОЛОЖЕНИЯ ПРОЕКТИРУЕМОГО ЛЕСНОГО УЧАСТКА

Субъект Российской Федерации	Хабаровский край
Муниципальное образование	Комсомольский муниципальный район
Категория земель	Земли лесного фонда
Лесничество(лесопарк)	Уктурское
Участковое лесничество	Джаурское
Вид использования лесов	Строительство, реконструкция, эксплуатация линейных объектов
Цель предоставления лесного участка	Строительство линейных объектов путей железнодорожных в рамках проекта: «Второй главный путь на перегоне Аксака-Кенай Дальневосточной железной дороги»
Особые отметки:	Защитные леса

Масштаб 1:25 000

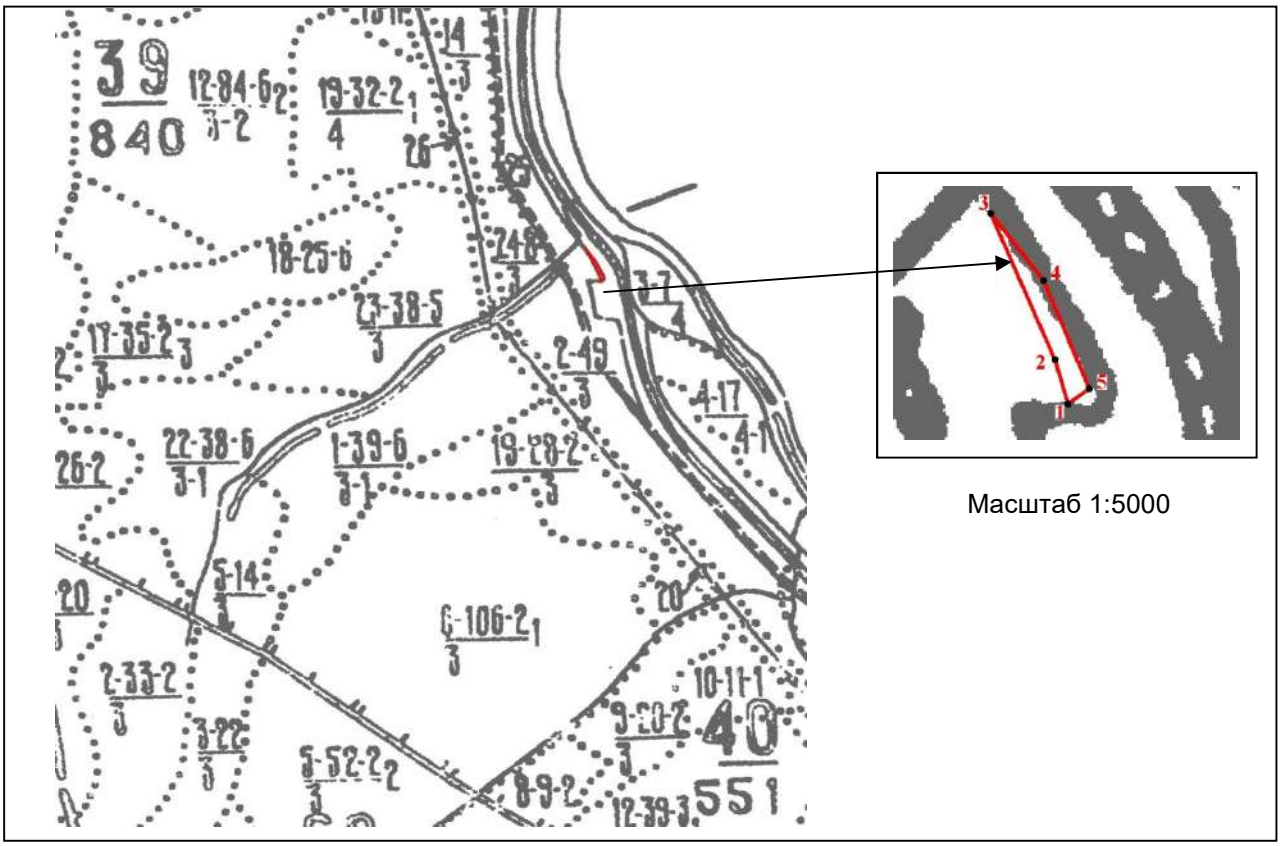

Масштаб 1:5000

Условные обозначения:

	граница лесного квартала	40 551	лесной квартал: номер и его площадь, га
	граница лесотаксационного выдела	1	лесотаксационный выдел
	границы испрашиваемого лесного участка, площадь – 0,1515 гектар		
• 1	номер поворотной точки границ лесного участка		

Образуемый лесной участок 27:00:0000000:33:ЗУ9 (условный номер :33:ЗУ9). Местоположение, границы и площадь проектируемого лесного участка.

Субъект Российской Федерации	Хабаровский край
Муниципальное образование	Комсомольский муниципальный район
Категория земель	Земли лесного фонда
Лесничество (лесопарк)	Уктурское
Участковое лесничество	Джаурское
Целевое назначение лесов, категория защитных лесов	Защитные леса: ценные леса: нерестоохранные полосы лесов
Кварталы, выделы	№ 40 [выдел 4 (часть)]
Площадь проектируемого лесного участка, га	0,2365

Целевое назначение лесов.

В соответствии с приказом Федерального агентства лесного хозяйства от 9 октября 2008г. N 288 «Об определении количества лесничеств на территории Хабаровского края и установлении их границ» на территории Хабаровского края Джаурское участковое лесничество входит в состав Уктурского лесничества.

На момент проектирования лесного участка, на территории Уктурского лесничества распространяется действие лесохозяйственного регламента, утвержденного приказом управления лесами Правительства Хабаровского края от 17 декабря 2018 г. № 1184П. Согласно Лесному плану Хабаровского края, утвержденному постановлением Губернатора Хабаровского края от 31 января 2019 года № 5 и лесохозяйственному регламенту Уктурского лесничества квартал № 40 [выдел 4 (часть)] Джаурского участкового лесничества, в котором расположен проектируемый лесной участок, относится к защитным лесам: (ценные леса: нерестоохранные полосы лесов).

Лесной участок, площадью 0.2365 га, образуется путем раздела земельного участка с кадастровым номером 27:00:0000000:33. При этом земельный участок, раздел которого осуществляется, сохраняется в измененных границах.

Количественные и качественные характеристики проектируемого лесного участка.

Количественные и качественные характеристики проектируемого лесного участка составлены на основании данных государственного лесного реестра Уктурского лесничества. В таблицах подпись «ч.» в колонках «№ выдела» – часть выделов.

Таблица 4.43 – Распределение земель

Общая площадь, га	в том числе									
	лесные земли					нелесные земли				
	занятые лесными насаждениями, всего	в том числе покрытые лесными культурами	лесные питомники, плантации	не занятые лесными насаждениями	итого	дороги	реки	болота	другие	итого
1	2	3	4	5	6	7	8	9	10	11
0,2365	0,2365	-	-	-	0,2365	-	-	-	-	-

Таблица 4.44 – Таксационное описание участка

Наименование участкового лесничества	№ квартала	№ выдела	Площадь, га	Состав насаждения	Класс возраста/ возраст, лет	Бонитет	Полнота	Общий запас древесины, м^3
1	2	3	4	5	6	7	8	9
Защитные леса: ценные леса: нерестоохранные полосы лесов								
Джаурское	40	4 ч.	0.2365	4Е2Л1П2ББ1ИВ	6/120	4	0,4	28,4
Всего			0.2365	-	-	-	-	28,4

Лесохозяйственные особенности участка: нет.

Таблица 4.45 – Характеристика насаждений проектируемого лесного участка

Участковое лесничество	Номер квартала	Номер выдела	Площадь (га)/запас древесины при наличии (м^3)	в том числе по группам возраста древостоя (га/м^3)			
				Молодняки	Средневозрастные	Приспевающие	Спелые и перестойные
1	2	3	5	6	7	8	9
Джаурское	40	4 ч.	0,2365/28,4	-	-	0,2365/28,4	-
Всего			0,2365/28,4	-	-	0,2365/28,4	-

Таблица 4.46 – Средние таксационные показатели насаждений проектируемого лесного участка

Целевое назначение лесов	Хозяйство, преобла-дающая порода	Состав насаждений	Возраст	Бонитет	Полнота	Средний запас древесины (м^3/га)			
						Молод-няки	Средневоз-растные	Приспе-вающие	Спелые и перестойные
1	2	3	4	5	6	7	8	9	10
Защитные	Хвойное, Л	4Е2Л1П2ББ 1ИВ	120	4	0,4	-	-	120	-

Таблица 4.47 – Виды и объемы использования лесов на проектируемом лесном участке

Целевое назначение лесов	Хозяйство (хвойное, твердолиственное, мягколиственные)	Площадь (га)	Единица измерения	Объемы использования лесов (изъятия лесных ресурсов)
1	2	3	4	5
Вид использования лесов – строительство, реконструкция, эксплуатация линейных объектов. Цель предоставления лесного участка – строительство линейных объектов путей железнодорожных в рамках проекта: «Второй главный путь на перегоне Аксака-Кенай Дальневосточной железной дороги»				
Защитные	хвойное	0,2365	-	-

Виды разрешенного использования лесов на проектируемом лесном участке.

Лесохозяйственным регламентом Уктурского лесничества квартал № 40 [выдел 4 (часть)] Джаурского участкового лесничества и соответственно в проектируемом лесном

участке установлены следующие виды разрешенного использования лесов:

- заготовка древесины;
- заготовка и сбор недревесных лесных ресурсов;
- заготовка пищевых лесных ресурсов и сбор лекарственных растений;
- ведение охотничьего хозяйства и осуществление охоты;
- ведение сельского хозяйства;
- осуществление научно-исследовательской деятельности, образовательной деятельности;
- осуществление рекреационной деятельности;
- выполнение работ по геологическому изучения недр, разработка месторождений полезных ископаемых;
- строительство и эксплуатация водохранилищ и иных искусственных водных объектов, а также гидротехнических сооружений, специализированных портов;
- строительство, реконструкция, эксплуатация линий электропередачи, линий связи, дорог, трубопроводов и других линейных объектов;
- осуществление религиозной деятельности;
- иные виды.

Сведения об обременениях проектируемого лесного участка.

По данным государственного лесного реестра квартал № 40 [выдел 4 (часть)] Джаурского участкового лесничества Уктурского лесничества, обременений не имеет.

Сведения об ограничениях использования лесов.

С учетом целевого назначения, правового режима лесов и вида использования, установленного лесным законодательством Российской Федерации, лесохозяйственным регламентом Уктурского лесничества предусмотрены следующие ограничения в использовании лесов:

- при использовании лесов в целях строительства, реконструкции и эксплуатации автомобильных и железных дорог исключаются случаи, вызывающие нарушение поверхностного и внутрипочвенного стока вод, затопление или заболачивание лесных участков вдоль дорог, а также случаи, вызывающие развитие эрозионных процессов на занятой и прилегающей территории;
- при использовании лесов в целях строительства, реконструкции и эксплуатации линейных объектов исключаются случаи:

1) повреждения лесных насаждений, растительного покрова и почв за пределами предоставленного лесного участка и соответствующей охранной зоны;
2) захламления прилегающих территорий за пределами предоставленного лесного участка строительным и бытовым мусором, отходами древесины, иными видами отходов;
3) загрязнения площади предоставленного лесного участка и территории за его пределами химическими и радиоактивными веществами;
4) проезда транспортных средств и иных механизмов по произвольным, неустановленным маршрутам за пределами предоставленного лесного участка и соответствующей охранной зоны;

- в защитных лесах запрещается осуществление деятельности, несовместимой с их целевым назначением и полезными функциями (ч. 6, ст. 111 ЛК РФ);
- в нерестоохранных полосах лесов запрещается движение и стоянка транспортных средств (кроме специальных транспортных средств), за исключением их движения по дорогам и стоянки на дорогах и в специально оборудованных местах, имеющих твердое покрытие;
- использование лесов должно производиться с соблюдением требований,

установленных законодательством Российской Федерации о железнодорожном и автомобильном транспорте.

Сведения о наличии зданий, сооружений, объектов, связанных с созданием лесной инфраструктуры и объектов, не связанных с созданием лесной инфраструктуры на проектируемом лесном участке.

Таблица 4.48 – Сведения о наличии зданий, сооружений, объектов, связанных с созданием лесной инфраструктуры и объектов, не связанных с созданием лесной инфраструктуры на проектируемом лесном участке

№ п/п	Участковое лесничество/урочище (при наличии)	Номер квартала	Номер выдела	Площадь объекта (га)	Наименование объекта
1	2	3	4	5	6
1	-	-	-	-	-

Сведения о наличии на проектируемом лесном участке особо защитных участков лесов, особо охраняемых природных территорий, зон с особыми условиями использования территорий.

Таблица 4.49 – Сведения о наличии на проектируемом лесном участке особо защитных участков лесов, особо охраняемых природных территорий, зон с особыми условиями использования территорий

№ п/п	Наименование участкового лесничества/урочища (при наличии)	Номер квартала	Номер выдела	Виды ОЗУ, наименование ООПТ, виды зон с особыми условиями использования территорий	Общая площадь, га
1	2	3	4	5	6
1	-	-	-	-	-

Проектирование вида использования лесов лесного участка.

Согласно лесохозяйственному регламенту Уктурского лесничества квартал № 40 [выдел 4 (часть)] Джаурского участкового лесничества, в границах которых расположен проектируемый лесной участок, относится к зоне планируемого освоения для строительства, реконструкции, эксплуатации линейных объектов.

СХЕМА РАСПОЛОЖЕНИЯ ПРОЕКТИРУЕМОГО ЛЕСНОГО УЧАСТКА

Субъект Российской Федерации	Хабаровский край
Муниципальное образование	Комсомольский муниципальный район
Категория земель	Земли лесного фонда
Лесничество(лесопарк)	Уктурское
Участковое лесничество	Джаурское
Вид использования лесов	Строительство, реконструкция, эксплуатация линейных объектов
Цель предоставления лесного участка	Строительство линейных объектов путей железнодорожных в рамках проекта: «Второй главный путь на перегоне Аксака-Кенай Дальневосточной железной дороги»
Особые отметки:	Защитные леса

Масштаб 1:25 000

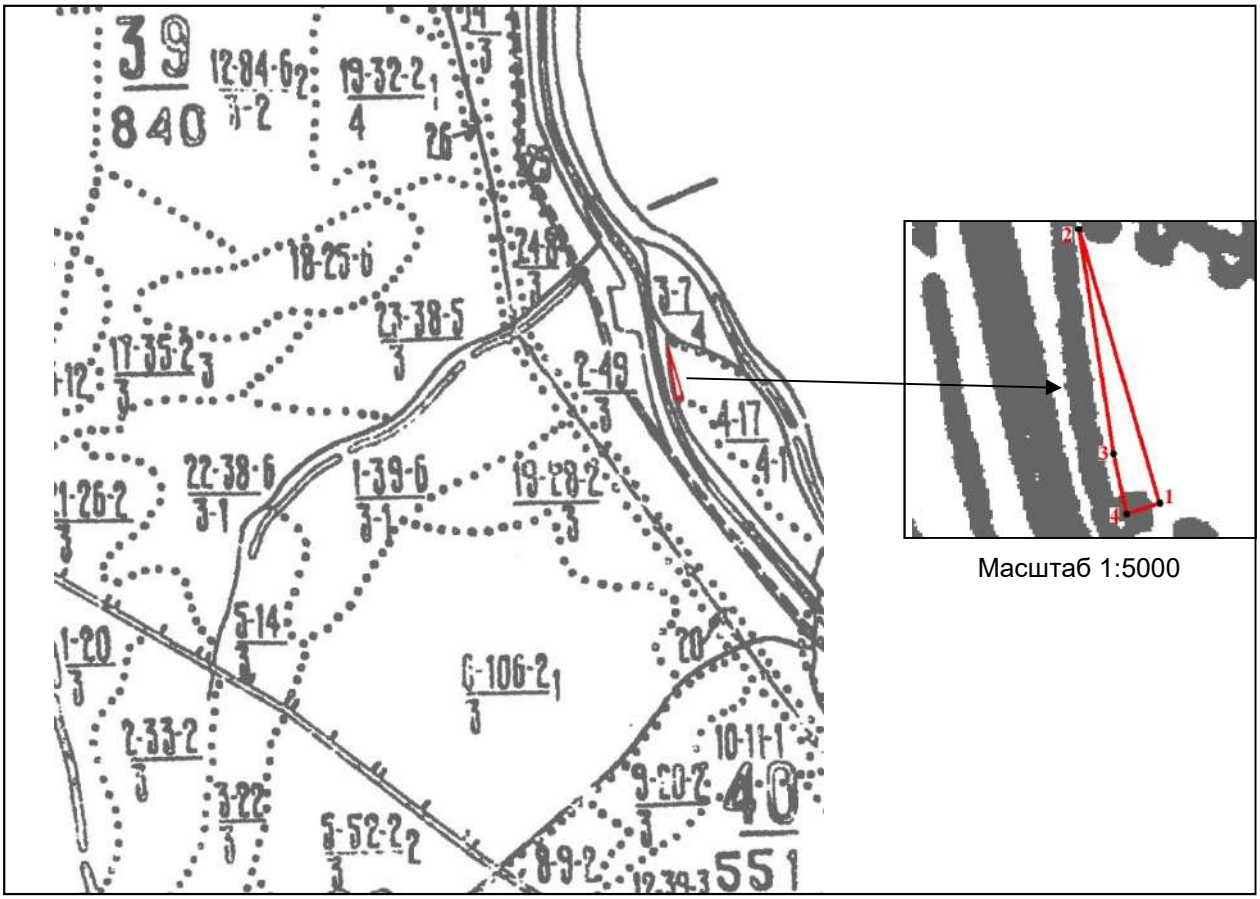

Масштаб 1:5000

Условные обозначения:

	граница лесного квартала	40 / 551	лесной квартал: номер и его площадь, га
	граница лесотаксационного выдела	1	лесотаксационный выдел
	границы испрашиваемого лесного участка, площадь – 0,2365 гектар		
• 1	номер поворотной точки границ лесного участка		

Образуемый лесной участок 27:00:0000000:33:ЗУ10 (условный номер :33:ЗУ10).

Местоположение, границы и площадь проектируемого лесного участка.

Субъект Российской Федерации	Хабаровский край
Муниципальное образование	Комсомольский муниципальный район
Категория земель	Земли лесного фонда
Лесничество (лесопарк)	Уктурское
Участковое лесничество	Джаурское
Целевое назначение лесов, категория защитных лесов	Защитные леса: ценные леса: нерестоохранные полосы лесов
Кварталы, выделы	№ 40 [выдел 7 (часть)]
Площадь проектируемого лесного участка, га	0,0453

Целевое назначение лесов.

В соответствии с приказом Федерального агентства лесного хозяйства от 9 октября 2008г. N 288 «Об определении количества лесничеств на территории Хабаровского края и установлении их границ» на территории Хабаровского края Джаурское участковое лесничество входит в состав Уктурского лесничества.

На момент проектирования лесного участка, на территории Уктурского лесничества распространяется действие лесохозяйственного регламента, утвержденного приказом управления лесами Правительства Хабаровского края от 17 декабря 2018 г. № 1184П. Согласно Лесному плану Хабаровского края, утвержденному постановлением Губернатора Хабаровского края от 31 января 2019 года № 5 и лесохозяйственному регламенту Уктурского лесничества квартал № 40 [выдел 7 (часть)] Джаурского участкового лесничества, в котором расположен проектируемый лесной участок, относится к защитным лесам: (ценные леса: нерестоохранные полосы лесов).

Лесной участок, площадью 0,0453 га, образуется путем раздела земельного участка с кадастровым номером 27:00:0000000:33. При этом земельный участок, раздел которого осуществляется, сохраняется в измененных границах.

Количественные и качественные характеристики проектируемого лесного участка.

Количественные и качественные характеристики проектируемого лесного участка составлены на основании данных государственного лесного реестра Уктурского лесничества. В таблицах подпись «ч.» в колонках «№ выдела» – часть выделов.

Таблица 4.50 – Распределение земель

Общая площадь, га	в том числе									
	лесные земли					нелесные земли				
	занятые лесными насаждениями, всего	в том числе покрытые лесными культурами	лесные питомники, плантации	не занятые лесными насаждениями	итого	дороги	реки	болота	другие	итого
1	2	3	4	5	6	7	8	9	10	11
0,0453	-	-	-	-	-	-	-	-	0,0453	0,0453

Таблица 4.51 – Таксационное описание участка

Наименование участкового лесничества	№ квартала	№ выдела	Площадь, га	Состав насаждения	Класс возраста/ возраст, лет	Бонитет	Полнота	Общий запас древесины,м^3
1	2	3	4	5	6	7	8	9
Защитные леса: ценные леса: нерестоохранные полосы лесов								
Джаурское	40	7 ч.	0,0453	СЕНОКОС	-	-	-	-
Всего			0,0453	-	-	-	-	-

Лесохозяйственные особенности участка: нет.

Таблица 4.52 – Характеристика насаждений проектируемого лесного участка

Участковое лесничество	Номер квартала	Номер выдела	Площадь (га)/запас древесины при наличии (м^3)	в том числе по группам возраста древостоя (га/м^3)			
				Молодняки	Средневозрастные	Приспевающие	Спелые и перестойные
1	2	3	4	5	6	7	8
-	-	-	-	-	-	-	-
Всего			-	-	-	-	-

Таблица 4.53 – Средние таксационные показатели насаждений проектируемого лесного участка

Целевое назначение лесов	Хозяйство, преобладающая порода	Состав насаждений	Возраст	Бонитет	Полнота	Средний запас древесины (м^3/га)			
						Молодняки	Средневоз-растные	Приспе-вающие	Спелые и перестойные
1	2	3	4	5	6	7	8	9	10
Защитные	-	-	-	-	-	-	-	-	-

Таблица 4.54 – Виды и объемы использования лесов на проектируемом лесном участке

Целевое назначение лесов	Хозяйство (хвойное, твердолиственное, мягколиственные)	Площадь (га)	Единица измерения	Объемы использования лесов (изъятия лесных ресурсов)
1	2	3	4	5
Вид использования лесов – строительство, реконструкция, эксплуатация линейных объектов. Цель предоставления лесного участка – строительство линейных объектов путей железнодорожных в рамках проекта: «Второй главный путь на перегоне Аксака-Кенай Дальневосточной железной дороги»				
Защитные	-	0,0453	-	-

Виды разрешенного использования лесов на проектируемом лесном участке.

Лесохозяйственным регламентом Уктурского лесничества квартал № 40 [выдел 7

(часть)] Джаурского участкового лесничества и соответственно в проектируемом лесном участке установлены следующие виды разрешенного использования лесов:

- заготовка древесины;
- заготовка и сбор недревесных лесных ресурсов;
- заготовка пищевых лесных ресурсов и сбор лекарственных растений;
- ведение охотничьего хозяйства и осуществление охоты;
- ведение сельского хозяйства;
- осуществление научно-исследовательской деятельности, образовательной деятельности;
- осуществление рекреационной деятельности;
- выполнение работ по геологическому изучения недр, разработка месторождений полезных ископаемых;
- строительство и эксплуатация водохранилищ и иных искусственных водных объектов, а также гидротехнических сооружений, специализированных портов;
- строительство, реконструкция, эксплуатация линий электропередачи, линий связи, дорог, трубопроводов и других линейных объектов;
- осуществление религиозной деятельности;
- иные виды.

Сведения об обременениях проектируемого лесного участка.

По данным государственного лесного реестра квартал № 40 [выдел 7 (часть)] Джаурского участкового лесничества Уктурского лесничества, обременений не имеет.

Сведения об ограничениях использования лесов.

С учетом целевого назначения, правового режима лесов и вида использования, установленного лесным законодательством Российской Федерации, лесохозяйственным регламентом Уктурского лесничества предусмотрены следующие ограничения в использовании лесов:

- при использовании лесов в целях строительства, реконструкции и эксплуатации автомобильных и железных дорог исключаются случаи, вызывающие нарушение поверхностного и внутрипочвенного стока вод, затопление или заболачивание лесных участков вдоль дорог, а также случаи, вызывающие развитие эрозионных процессов на занятой и прилегающей территории;
- при использовании лесов в целях строительства, реконструкции и эксплуатации линейных объектов исключаются случаи:

1) повреждения лесных насаждений, растительного покрова и почв за пределами предоставленного лесного участка и соответствующей охранной зоны;
2) захламления прилегающих территорий за пределами предоставленного лесного участка строительным и бытовым мусором, отходами древесины, иными видами отходов;
3) загрязнения площади предоставленного лесного участка и территории за его пределами химическими и радиоактивными веществами;
4) проезда транспортных средств и иных механизмов по произвольным, неустановленным маршрутам за пределами предоставленного лесного участка и соответствующей охранной зоны;

- в защитных лесах запрещается осуществление деятельности, несовместимой с их целевым назначением и полезными функциями (ч. 6, ст. 111 ЛК РФ);
- в нерестоохранных полосах лесов запрещается движение и стоянка транспортных средств (кроме специальных транспортных средств), за исключением их движения по дорогам и стоянки на дорогах и в специально оборудованных местах, имеющих твердое покрытие;

– использование лесов должно производиться с соблюдением требований, установленных законодательством Российской Федерации о железнодорожном и автомобильном транспорте.

Сведения о наличии зданий, сооружений, объектов, связанных с созданием лесной инфраструктуры и объектов, не связанных с созданием лесной инфраструктуры на проектируемом лесном участке.

Таблица 4.55 – Сведения о наличии зданий, сооружений, объектов, связанных с созданием лесной инфраструктуры и объектов, не связанных с созданием лесной инфраструктуры на проектируемом лесном участке

№ п/п	Участковое лесничество/урочище (при наличии)	Номер квартала	Номер выдела	Площадь объекта (га)	Наименование объекта
1	2	3	4	5	6
1	-	-	-	-	-

Сведения о наличии на проектируемом лесном участке особо защитных участков лесов, особо охраняемых природных территорий, зон с особыми условиями использования территорий.

Таблица 4.56 – Сведения о наличии на проектируемом лесном участке особо защитных участков лесов, особо охраняемых природных территорий, зон с особыми условиями использования территорий

№ п/п	Наименование участкового лесничества/урочища (при наличии)	Номер квартала	Номер выдела	Виды ОЗУ, наименование ООПТ, виды зон с особыми условиями использования территорий	Общая площадь, га
1	2	3	4	5	6
1	-	-	-	-	-

Проектирование вида использования лесов лесного участка.

Согласно лесохозяйственному регламенту Уктурского лесничества квартал № 40 [выдел 7 (часть)] Джаурского участкового лесничества, в границах которых расположен проектируемый лесной участок, относится к зоне планируемого освоения для строительства, реконструкции, эксплуатации линейных объектов.

СХЕМА РАСПОЛОЖЕНИЯ ПРОЕКТИРУЕМОГО ЛЕСНОГО УЧАСТКА

Субъект Российской Федерации	Хабаровский край
Муниципальное образование	Комсомольский муниципальный район
Категория земель	Земли лесного фонда
Лесничество(лесопарк)	Уктурское
Участковое лесничество	Джаурское
Вид использования лесов	Строительство, реконструкция, эксплуатация линейных объектов
Цель предоставления лесного участка	Строительство линейных объектов путей железнодорожных в рамках проекта: «Второй главный путь на перегоне Аксака-Кенай Дальневосточной железной дороги»
Особые отметки:	Защитные леса

Масштаб 1:25 000

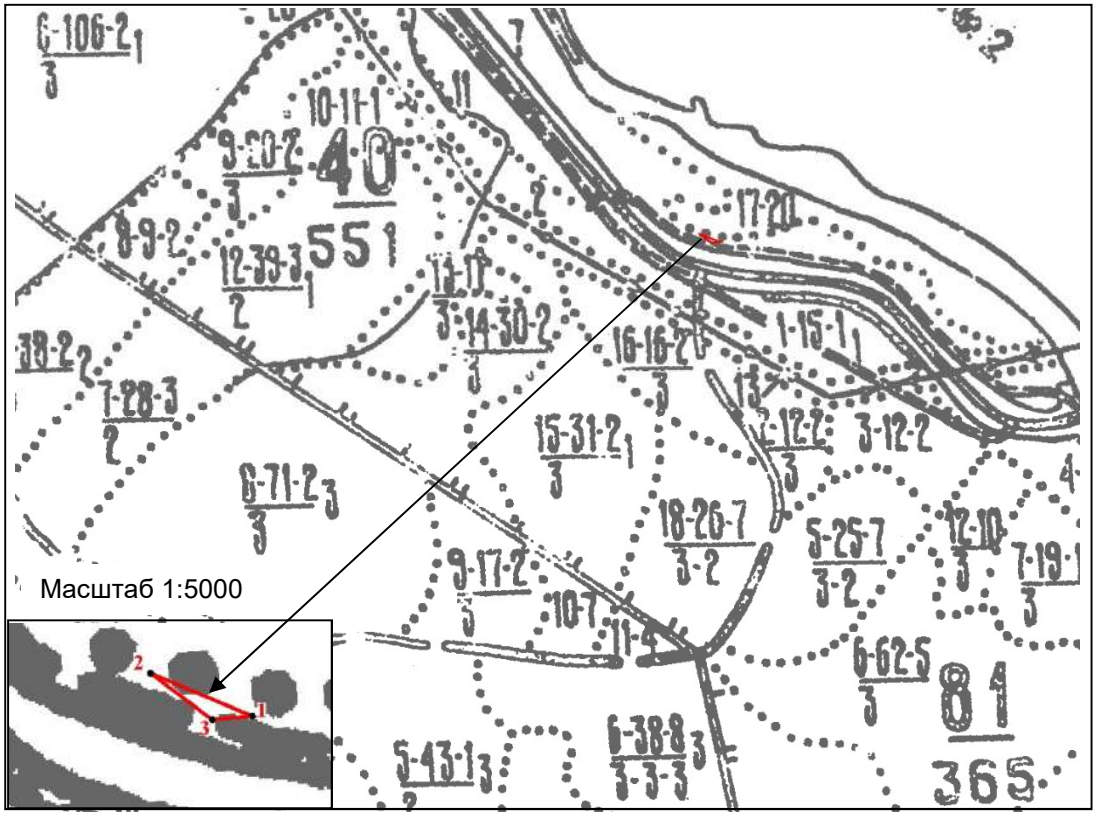

Условные обозначения:

	граница лесного квартала	40 / 551	лесной квартал: номер и его площадь, га
	граница лесотаксационного выдела	1	лесотаксационный выдел
	границы испрашиваемого лесного участка, площадь – 0,0453 гектар		
• 1	номер поворотной точки границ лесного участка		

Образуемый лесной участок 27:00:0000000:33:ЗУ11 (условный номер :33:ЗУ11).

Местоположение, границы и площадь проектируемого лесного участка.

Субъект Российской Федерации	Хабаровский край
Муниципальное образование	Комсомольский муниципальный район
Категория земель	Земли лесного фонда
Лесничество (лесопарк)	Уктурское
Участковое лесничество	Джаурское
Целевое назначение лесов, категория защитных лесов	Защитные леса: ценные леса: нерестоохранные полосы лесов
Кварталы, выделы	№ 40 [выдел 7 (часть)]
Площадь проектируемого лесного участка, га	0,2907

Целевое назначение лесов.

В соответствии с приказом Федерального агентства лесного хозяйства от 9 октября 2008г. N 288 «Об определении количества лесничеств на территории Хабаровского края и установлении их границ» на территории Хабаровского края Джаурское участковое лесничество входит в состав Уктурского лесничества.

На момент проектирования лесного участка, на территории Уктурского лесничества распространяется действие лесохозяйственного регламента, утвержденного приказом управления лесами Правительства Хабаровского края от 17 декабря 2018 г. № 1184П. Согласно Лесному плану Хабаровского края, утвержденному постановлением Губернатора Хабаровского края от 31 января 2019 года № 5 и лесохозяйственному регламенту Уктурского лесничества квартал № 40 [выдел 7 (часть)] Джаурского участкового лесничества, в котором расположен проектируемый лесной участок, относится к защитным лесам: (ценные леса: нерестоохранные полосы лесов).

Лесной участок, площадью 0,2907 га, образуется путем раздела земельного участка с кадастровым номером 27:00:0000000:33. При этом земельный участок, раздел которого осуществляется, сохраняется в измененных границах.

Количественные и качественные характеристики проектируемого лесного участка.

Количественные и качественные характеристики проектируемого лесного участка составлены на основании данных государственного лесного реестра Уктурского лесничества. В таблицах подпись «ч.» в колонках «№ выдела» – часть выделов.

Таблица 4.57 – Распределение земель

Общая площадь, га	в том числе									
	лесные земли					нелесные земли				
	занятые лесными насаждениями, всего	в том числе покрытые лесными культурами	лесные питомники, плантации	не занятые лесными насаждениями	итого	дороги	реки	болота	другие	итого
1	2	3	4	5	6	7	8	9	10	11
0,2907	-	-	-	-	-	-	-	-	0,2907	0,2907

Таблица 4.58 – Таксационное описание участка

Наименование участкового лесничества	№ квартала	№ выдела	Площадь, га	Состав насаждения	Класс возраста/ возраст, лет	Бонитет	Полнота	Общий запас древесины,м^3
1	2	3	4	5	6	7	8	9
Защитные леса: ценные леса: нерестоохранные полосы лесов								
Джаурское	40	7 ч.	0,2907	СЕНОКОС	-	-	-	-
Всего			0,2907	-	-	-	-	-

Лесохозяйственные особенности участка: нет.

Таблица 4.59 – Характеристика насаждений проектируемого лесного участка

Участковое лесничество	Номер квартала	Номер выдела	Площадь (га)/запас древесины при наличии (м^3)	в том числе по группам возраста древостоя (га/м^3)			
				Молодняки	Средневозрастные	Приспевающие	Спелые и перестойные
1	2	3	4	5	6	7	8
-	-	-	-	-	-	-	-
Всего			-	-	-	-	-

Таблица 4.60 – Средние таксационные показатели насаждений проектируемого лесного участка

Целевое назначение лесов	Хозяйство, преобла-дающая порода	Состав насаждений	Возраст	Бонитет	Полнота	Средний запас древесины (м^3/га)			
						Молодняки	Средневоз-растные	Приспев-ающие	Спелые и перестойные
1	2	3	4	5	6	7	8	9	10
Защитные	-	-	-	-	-	-	-	-	-

Таблица 4.61 – Виды и объемы использования лесов на проектируемом лесном участке

Целевое назначение лесов	Хозяйство (хвойное, твердолиственное, мягколиственные)	Площадь (га)	Единица измерения	Объемы использования лесов (изъятия лесных ресурсов)
1	2	3	4	5
Вид использования лесов – строительство, реконструкция, эксплуатация линейных объектов. Цель предоставления лесного участка – строительство линейных объектов путей железнодорожных в рамках проекта: «Второй главный путь на перегоне Аксака-Кенай Дальневосточной железной дороги»				
Защитные	-	0,2907	-	-

Виды разрешенного использования лесов на проектируемом лесном участке.

Лесохозяйственным регламентом Уктурского лесничества квартал № 40 [выдел 7 (часть)] Джаурского участкового лесничества и соответственно в проектируемом лесном участке установлены следующие виды разрешенного использования лесов:

- заготовка древесины;
- заготовка и сбор недревесных лесных ресурсов;
- заготовка пищевых лесных ресурсов и сбор лекарственных растений;
- ведение охотничьего хозяйства и осуществление охоты;
- ведение сельского хозяйства;
- осуществление научно-исследовательской деятельности, образовательной деятельности;
- осуществление рекреационной деятельности;
- выполнение работ по геологическому изучения недр, разработка месторождений полезных ископаемых;
- строительство и эксплуатация водохранилищ и иных искусственных водных объектов, а также гидротехнических сооружений, специализированных портов;
- строительство, реконструкция, эксплуатация линий электропередачи, линий связи, дорог, трубопроводов и других линейных объектов;
- осуществление религиозной деятельности;
- иные виды.

Сведения об обременениях проектируемого лесного участка.

По данным государственного лесного реестра квартал № 40 [выдел 7 (часть)] Джаурского участкового лесничества Уктурского лесничества, обременений не имеет.

Сведения об ограничениях использования лесов.

С учетом целевого назначения, правового режима лесов и вида использования, установленного лесным законодательством Российской Федерации, лесохозяйственным регламентом Уктурского лесничества предусмотрены следующие ограничения в использовании лесов:

- при использовании лесов в целях строительства, реконструкции и эксплуатации автомобильных и железных дорог исключаются случаи, вызывающие нарушение поверхностного и внутрипочвенного стока вод, затопление или заболачивание лесных участков вдоль дорог, а также случаи, вызывающие развитие эрозионных процессов на занятой и прилегающей территории;
- при использовании лесов в целях строительства, реконструкции и эксплуатации линейных объектов исключаются случаи:

1) повреждения лесных насаждений, растительного покрова и почв за пределами предоставленного лесного участка и соответствующей охранной зоны;
2) захламления прилегающих территорий за пределами предоставленного лесного участка строительным и бытовым мусором, отходами древесины, иными видами отходов;
3) загрязнения площади предоставленного лесного участка и территории за его пределами химическими и радиоактивными веществами;
4) проезда транспортных средств и иных механизмов по произвольным, неустановленным маршрутам за пределами предоставленного лесного участка и соответствующей охранной зоны;

- в защитных лесах запрещается осуществление деятельности, несовместимой с их целевым назначением и полезными функциями (ч. 6, ст. 111 ЛК РФ);
- в нерестоохранных полосах лесов запрещается движение и стоянка

транспортных средств (кроме специальных транспортных средств), за исключением их движения по дорогам и стоянки на дорогах и в специально оборудованных местах, имеющих твердое покрытие;

– использование лесов должно производиться с соблюдением требований, установленных законодательством Российской Федерации о железнодорожном и автомобильном транспорте.

Сведения о наличии зданий, сооружений, объектов, связанных с созданием лесной инфраструктуры и объектов, не связанных с созданием лесной инфраструктуры на проектируемом лесном участке.

Таблица 4.62 – Сведения о наличии зданий, сооружений, объектов, связанных с созданием лесной инфраструктуры и объектов, не связанных с созданием лесной инфраструктуры на проектируемом лесном участке

№ п/п	Участковое лесничество/урочище (при наличии)	Номер квартала	Номер выдела	Площадь объекта (га)	Наименование объекта
1	2	3	4	5	6
1	-	-	-	-	-

Сведения о наличии на проектируемом лесном участке особо защитных участков лесов, особо охраняемых природных территорий, зон с особыми условиями использования территорий.

Таблица 4.63 – Сведения о наличии на проектируемом лесном участке особо защитных участков лесов, особо охраняемых природных территорий, зон с особыми условиями использования территорий

№ п/п	Наименование участкового лесничества/урочища (при наличии)	Номер квартала	Номер выдела	Виды ОЗУ, наименование ООПТ, виды зон с особыми условиями использования территорий	Общая площадь, га
1	2	3	4	5	6
1	-	-	-	-	-

Проектирование вида использования лесов лесного участка.

Согласно лесохозяйственному регламенту Уктурского лесничества квартал № 40 [выдел 7 (часть)] Джаурского участкового лесничества, в границах которых расположен проектируемый лесной участок, относится к зоне планируемого освоения для строительства, реконструкции, эксплуатации линейных объектов.

СХЕМА РАСПОЛОЖЕНИЯ ПРОЕКТИРУЕМОГО ЛЕСНОГО УЧАСТКА

Субъект Российской Федерации	Хабаровский край
Муниципальное образование	Комсомольский муниципальный район
Категория земель	Земли лесного фонда
Лесничество(лесопарк)	Уктурское
Участковое лесничество	Джаурское
Вид использования лесов	Строительство, реконструкция, эксплуатация линейных объектов
Цель предоставления лесного участка	Строительство линейных объектов путей железнодорожных в рамках проекта: «Второй главный путь на перегоне Аксака-Кенай Дальневосточной железной дороги»
Особые отметки:	Защитные леса

Масштаб 1:25 000

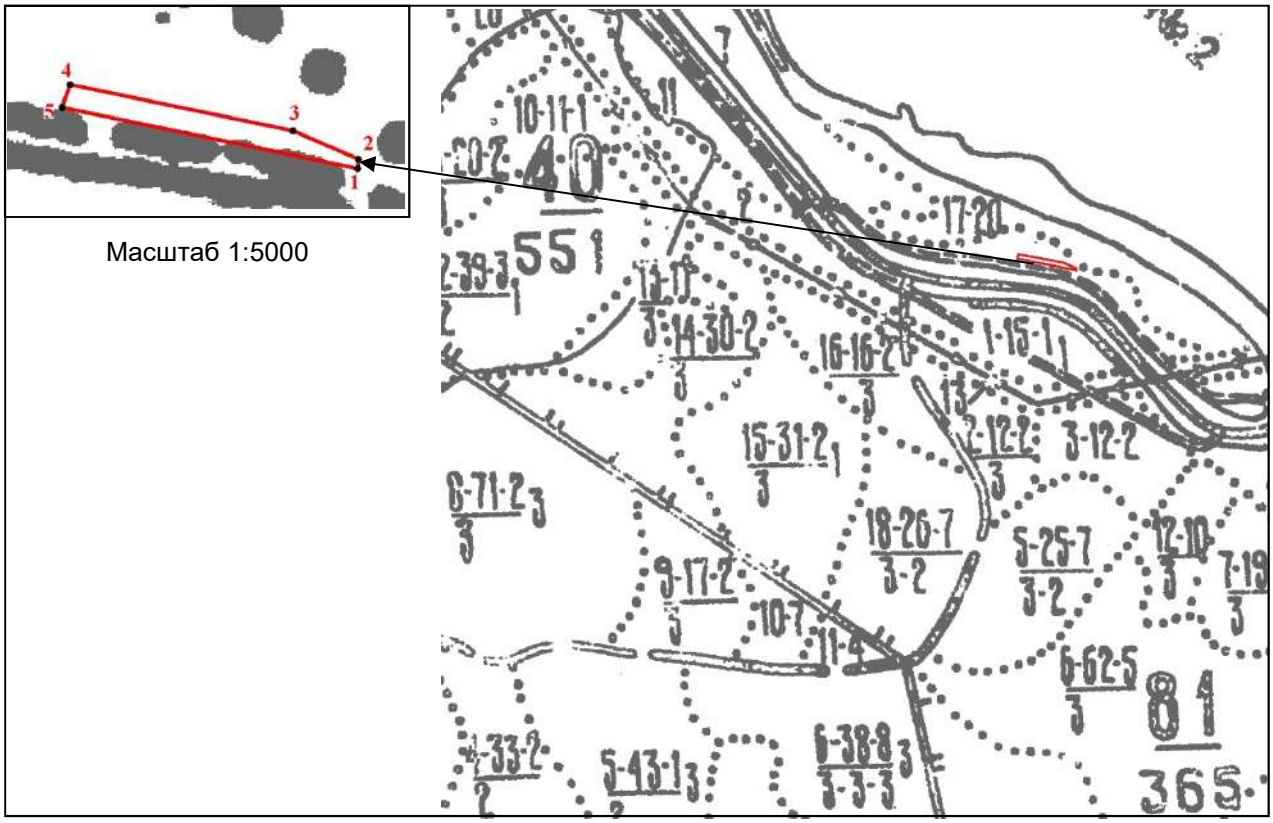

Условные обозначения:

	граница лесного квартала	40 / 551	лесной квартал: номер и его площадь, га
	граница лесотаксационного выдела	1	лесотаксационный выдел
	границы испрашиваемого лесного участка, площадь – 0,2907 гектар		
• 1	номер поворотной точки границ лесного участка		

Образуемый лесной участок 27:00:0000000:33:ЗУ12 (условный номер :33:ЗУ12).

Местоположение, границы и площадь проектируемого лесного участка.

Субъект Российской Федерации	Хабаровский край
Муниципальное образование	Комсомольский муниципальный район
Категория земель	Земли лесного фонда
Лесничество (лесопарк)	Уктурское
Участковое лесничество	Джаурское
Целевое назначение лесов, категория защитных лесов	Защитные леса: ценные леса: нерестоохранные полосы лесов
Кварталы, выделы	№ 40 [выдел 2 (часть)] № 81 [выдел 1 (часть), выдел 3 (часть), выдел 4 (часть), выдел 13 (часть)]
Площадь проектируемого лесного участка, га	9,2364

Целевое назначение лесов.

В соответствии с приказом Федерального агентства лесного хозяйства от 9 октября 2008г. N 288 «Об определении количества лесничеств на территории Хабаровского края и установлении их границ» на территории Хабаровского края Джаурское участковое лесничество входит в состав Уктурского лесничества.

На момент проектирования лесного участка, на территории Уктурского лесничества распространяется действие лесохозяйственного регламента, утвержденного приказом управления лесами Правительства Хабаровского края от 17 декабря 2018 г. № 1184П. Согласно Лесному плану Хабаровского края, утвержденному постановлением Губернатора Хабаровского края от 31 января 2019 года № 5 и лесохозяйственному регламенту Уктурского лесничества квартал № 40 [выдел 2 (часть)], квартал № 81 [выдел 1 (часть), выдел 3 (часть), выдел 4 (часть), выдел 13 (часть)] Джаурского участкового лесничества, в котором расположен проектируемый лесной участок, относится к защитным лесам: (ценные леса: нерестоохранные полосы лесов).

Лесной участок, площадью 9,2364 га, образуется путем раздела земельного участка с кадастровым номером 27:00:0000000:33. При этом земельный участок, раздел которого осуществляется, сохраняется в измененных границах.

Количественные и качественные характеристики проектируемого лесного участка.

Количественные и качественные характеристики проектируемого лесного участка составлены на основании данных государственного лесного реестра Уктурского лесничества. В таблицах подпись «ч.» в колонках «№ выдела» – часть выделов.

Таблица 4.64 – Распределение земель

Общая площадь, га	в том числе									
	лесные земли					нелесные земли				
	занятые лесными насаждениями, всего	в том числе покрытые лесными культурами	лесные питомники, плантации	не занятые лесными насаждениями	итого	дороги	реки	болота	другие	итого
1	2	3	4	5	6	7	8	9	10	11
9,2364	6,6208	-	-	-	6,6208	-	-	1,6571	0,9585	2,6156

Таблица 4.65 – Таксационное описание участка

Наименование участкового лесничества	№ квартала	№ выдела	Площадь, га	Состав насаждения	Класс возраста/ возраст, лет	Бонитет	Полнота	Общий запас древесины,м^3
1	2	3	4	5	6	7	8	9
Защитные леса: ценные леса: нерестоохранные полосы лесов								
Джаурское	40	2 ч.	0,6129	4Л4ББ2ОС	1/15	3	0,5	6,1
	81	1 ч.	4,2900	4Л4ББ2ОС	1/15	3	0,5	42,9
		3 ч.	1,7179	6Л3ББ1ОС	2/25	3	0,6	85,9
		4 ч.	1,6571	БОЛОТО	-	-	-	-
		13 ч.	0,9585	ЛЭП	-	-	-	-
Всего			9,2364	-	-	-	-	134,9

Лесохозяйственные особенности участка: нет.

Таблица 4.66 – Характеристика насаждений проектируемого лесного участка

Участковое лесничество	Номер квартала	Номер выдела	Площадь (га)/запас древесины при наличии (м^3)	в том числе по группам возраста древостоя (га/м^3)			
				Молодняки	Средневозрастные	Приспевающие	Спелые и перестойные
1	2	3	4	5	6	7	8
Джаурское	40	2 ч.	0,6129/6,1	0,6129/6,1	-	-	-
	81	1 ч.	4,2900/42,9	4,2900/42,9	-	-	-
		3 ч.	1,7179/85,9	1,7179/85,9	-	-	-
Всего			6,6208/134,9	6,6208/134,9	-	-	-

Таблица 4.67 – Средние таксационные показатели насаждений проектируемого лесного участка

Целевое назначение лесов	Хозяйство, преобладающая порода	Состав насаждений	Возраст	Бонитет	Полнота	Средний запас древесины ($м^3$/га)			
						Молодняки	Средневоз-растные	Приспе-вающие	Спелые и перестойные
1	2	3	4	5	6	7	8	9	10
Защитные	Хвойное, Л	5,2Л3,4ББ 1,4ОС	18	3	0,53	20	-	-	-

Таблица 4.68 – Виды и объемы использования лесов на проектируемом лесном участке

Целевое назначение лесов	Хозяйство (хвойное, твердолиственное, мягколиственные)	Площадь (га)	Единица измерения	Объемы использования лесов (изъятия лесных ресурсов)
1	2	3	4	5
Вид использования лесов – строительство, реконструкция, эксплуатация линейных объектов. Цель предоставления лесного участка – строительство линейных объектов путей железнодорожных в рамках проекта: «Второй главный путь на перегоне Аксака-Кенай Дальневосточной железной дороги»				
Защитные	Хвойное	9,2364	-	-

Виды разрешенного использования лесов на проектируемом лесном участке.

Лесохозяйственным регламентом Уктурского лесничества квартал № 40 [выдел 2 (часть)], квартал № 81 [выдел 1 (часть), выдел 3 (часть), выдел 4 (часть), выдел 13 (часть)] Джаурского участкового лесничества и соответственно в проектируемом лесном участке установлены следующие виды разрешенного использования лесов:

- заготовка древесины;
- заготовка живицы (кроме квартала № 40);
- заготовка и сбор недревесных лесных ресурсов;
- заготовка пищевых лесных ресурсов и сбор лекарственных растений;
- ведение охотничьего хозяйства и осуществление охоты;
- ведение сельского хозяйства;
- осуществление научно-исследовательской деятельности, образовательной деятельности;
- осуществление рекреационной деятельности;
- создание лесных плантаций и их эксплуатация (кроме квартала № 40);
- выполнение работ по геологическому изучения недр, разработка месторождений полезных ископаемых;
- строительство и эксплуатация водохранилищ и иных искусственных водных объектов, а также гидротехнических сооружений, специализированных портов;
- строительство, реконструкция, эксплуатация линий электропередачи, линий связи, дорог, трубопроводов и других линейных объектов;
- переработка древесины и иных лесных ресурсов (кроме квартала № 40);
- осуществление религиозной деятельности;
- иные виды.

Сведения об обременениях проектируемого лесного участка.

По данным государственного лесного реестра квартал № 40 [выдел 2 (часть)],

квартал № 81 [выдел 1 (часть), выдел 3 (часть), выдел 4 (часть), выдел 13 (часть)] Джаурского участкового лесничества Уктурского лесничества, обременений не имеет.

Сведения об ограничениях использования лесов.

С учетом целевого назначения, правового режима лесов и вида использования, установленного лесным законодательством Российской Федерации, лесохозяйственным регламентом Уктурского лесничества предусмотрены следующие ограничения в использовании лесов:

- при использовании лесов в целях строительства, реконструкции и эксплуатации автомобильных и железных дорог исключаются случаи, вызывающие нарушение поверхностного и внутрипочвенного стока вод, затопление или заболачивание лесных участков вдоль дорог, а также случаи, вызывающие развитие эрозионных процессов на занятой и прилегающей территории;
- при использовании лесов в целях строительства, реконструкции и эксплуатации линейных объектов исключаются случаи:

1) повреждения лесных насаждений, растительного покрова и почв за пределами предоставленного лесного участка и соответствующей охранной зоны;
2) захламления прилегающих территорий за пределами предоставленного лесного участка строительным и бытовым мусором, отходами древесины, иными видами отходов;
3) загрязнения площади предоставленного лесного участка и территории за его пределами химическими и радиоактивными веществами;
4) проезда транспортных средств и иных механизмов по произвольным, неустановленным маршрутам за пределами предоставленного лесного участка и соответствующей охранной зоны;

- в защитных лесах запрещается осуществление деятельности, несовместимой с их целевым назначением и полезными функциями (ч. 6, ст. 111 ЛК РФ);
- в нерестоохранных полосах лесов запрещается движение и стоянка транспортных средств (кроме специальных транспортных средств), за исключением их движения по дорогам и стоянки на дорогах и в специально оборудованных местах, имеющих твердое покрытие;
- использование лесов должно производиться с соблюдением требований, установленных законодательством Российской Федерации о железнодорожном и автомобильном транспорте.

Сведения о наличии зданий, сооружений, объектов, связанных с созданием лесной инфраструктуры и объектов, не связанных с созданием лесной инфраструктуры на проектируемом лесном участке.

Таблица 4.69 – Сведения о наличии зданий, сооружений, объектов, связанных с созданием лесной инфраструктуры и объектов, не связанных с созданием лесной инфраструктуры на проектируемом лесном участке

№ п/п	Участковое лесничество/урочище (при наличии)	Номер квартала	Номер выдела	Площадь объекта (га)	Наименование объекта
1	2	3	4	5	6
Объекты не связанные с созданием лесной инфраструктуры					
1	Джаурское	81	13ч.	0,9585	ЛЭП

Сведения о наличии на проектируемом лесном участке особо защитных участков лесов, особо охраняемых природных территорий, зон с особыми условиями использования территорий.

Таблица 4.70 – Сведения о наличии на проектируемом лесном участке особо защитных участков лесов, особо охраняемых природных территорий, зон с особыми условиями использования территорий

№ п/п	Наименование участкового лесничества/урочища (при наличии)	Номер квартала	Номер выдела	Виды ОЗУ, наименование ООПТ, виды зон с особыми условиями использования территорий	Общая площадь, га
1	2	3	4	5	6
1	-	-	-	-	-

Проектирование вида использования лесов лесного участка.

Согласно лесохозяйственному регламенту Уктурского лесничества квартал № 40 [выдел 2 (часть)], квартал № 81 [выдел 1 (часть), выдел 3 (часть), выдел 4 (часть), выдел 13 (часть)] Джаурского участкового лесничества, в границах которых расположен проектируемый лесной участок, относится к зоне планируемого освоения для строительства, реконструкции, эксплуатации линейных объектов.

СХЕМА РАСПОЛОЖЕНИЯ ПРОЕКТИРУЕМОГО ЛЕСНОГО УЧАСТКА

Субъект Российской Федерации	Хабаровский край
Муниципальное образование	Комсомольский муниципальный район
Категория земель	Земли лесного фонда
Лесничество(лесопарк)	Уктурское
Участковое лесничество	Джаурское
Вид использования лесов	Строительство, реконструкция, эксплуатация линейных объектов
Цель предоставления лесного участка	Строительство линейных объектов путей железнодорожных в рамках проекта: «Второй главный путь на перегоне Аксака-Кенай Дальневосточной железной дороги»
Особые отметки:	Защитные леса

Масштаб 1:25 000 (масштаб 1:6000 смотреть лист 63)

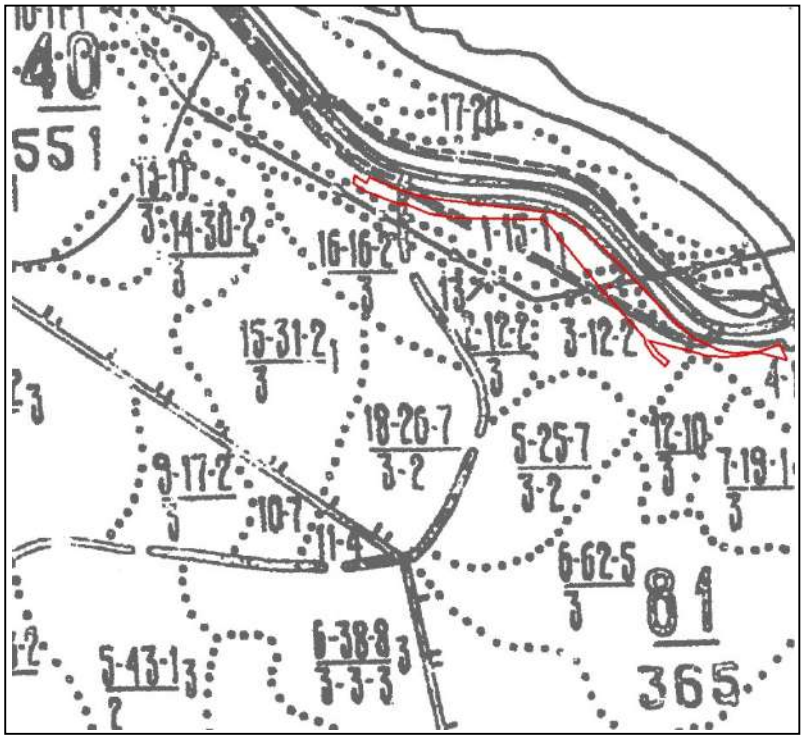

Условные обозначения:

	граница лесного квартала	40 / 551	лесной квартал: номер и его площадь, га
	граница лесотаксационного выдела	1	лесотаксационный выдел
	границы испрашиваемого лесного участка, площадь – 9,2364 гектар		
• 1	номер поворотной точки границ лесного участка		

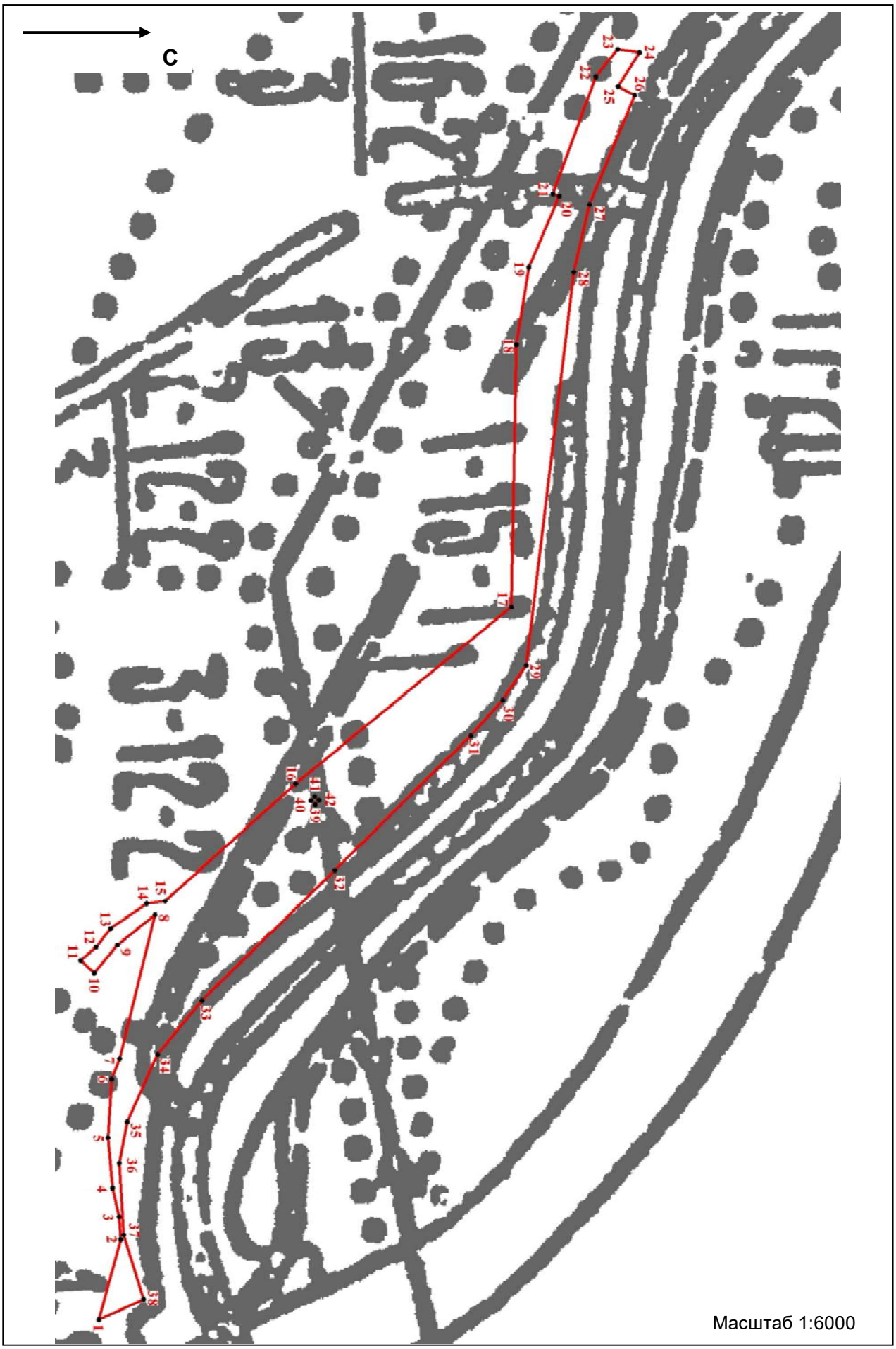

Взам. инв. №	
Подп. и дата	
Инв. № подл.	

Изм.	Кол.уч.	Лист	№док.	Подп.	Дата	1723-03-1521-ДПТ-ПМ.ОЧ1-Т	Лист 65

Образуемый лесной участок 27:00:0000000:33:ЗУ13 (условный номер :33:ЗУ13).

Местоположение, границы и площадь проектируемого лесного участка.

Субъект Российской Федерации	Хабаровский край
Муниципальное образование	Комсомольский муниципальный район
Категория земель	Земли лесного фонда
Лесничество (лесопарк)	Уктурское
Участковое лесничество	Джаурское
Целевое назначение лесов, категория защитных лесов	Защитные леса: ценные леса: нерестоохранные полосы лесов
Кварталы, выделы	№ 40 [выдел 7 (часть)]
Площадь проектируемого лесного участка, га	0,1400

Целевое назначение лесов.

В соответствии с приказом Федерального агентства лесного хозяйства от 9 октября 2008г. N 288 «Об определении количества лесничеств на территории Хабаровского края и установлении их границ» на территории Хабаровского края Джаурское участковое лесничество входит в состав Уктурского лесничества.

На момент проектирования лесного участка, на территории Уктурского лесничества распространяется действие лесохозяйственного регламента, утвержденного приказом управления лесами Правительства Хабаровского края от 17 декабря 2018 г. № 1184П. Согласно Лесному плану Хабаровского края, утвержденному постановлением Губернатора Хабаровского края от 31 января 2019 года № 5 и лесохозяйственному регламенту Уктурского лесничества квартал № 40 [выдел 7 (часть)] Джаурского участкового лесничества, в котором расположен проектируемый лесной участок, относится к защитным лесам: (ценные леса: нерестоохранные полосы лесов).

Лесной участок, площадью 0,1400 га, образуется путем раздела земельного участка с кадастровым номером 27:00:0000000:33. При этом земельный участок, раздел которого осуществляется, сохраняется в измененных границах.

Количественные и качественные характеристики проектируемого лесного участка.

Количественные и качественные характеристики проектируемого лесного участка составлены на основании данных государственного лесного реестра Уктурского лесничества. В таблицах подпись «ч.» в колонках «№ выдела» – часть выделов.

Таблица 4.71 – Распределение земель

Общая площадь, га	в том числе									
	лесные земли					нелесные земли				
	занятые лесными насаждениями, всего	в том числе покрытые лесными культурами	лесные питомники, плантации	не занятые лесными насаждениями	итого	дороги	реки	болота	другие	итого
1	2	3	4	5	6	7	8	9	10	11
0,1400	-	-	-	-	-	-	-	-	0,1400	0,1400

Таблица 4.72 – Таксационное описание участка

Наименование участкового лесничества	№ квартала	№ выдела	Площадь, га	Состав насаждения	Класс возраста/ возраст, лет	Бонитет	Полнота	Общий запас древесины,м^3
1	2	3	4	5	6	7	8	9
Защитные леса: ценные леса: нерестоохранные полосы лесов								
Джаурское	40	7 ч.	0,1400	СЕНОКОС	-	-	-	-
Всего			0,1400	-	-	-	-	-

Лесохозяйственные особенности участка: нет.

Таблица 4.73 – Характеристика насаждений проектируемого лесного участка

Участковое лесничество	Номер квартала	Номер выдела	Площадь (га)/запас древесины при наличии (м^3)	в том числе по группам возраста древостоя (га/м^3)			
				Молодняки	Средневозрастные	Приспевающие	Спелые и перестойные
1	2	3	4	5	6	7	8
-	-	-	-	-	-	-	-
Всего			-	-	-	-	-

Таблица 4.74 – Средние таксационные показатели насаждений проектируемого лесного участка

Целевое назначение лесов	Хозяйство, преобладающая порода	Состав насаждений	Возраст	Бонитет	Полнота	Средний запас древесины (м^3/га)			
						Молодняки	Средневозрастные	Приспевающие	Спелые и перестойные
1	2	3	4	5	6	7	8	9	10
Защитные	-	-	-	-	-	-	-	-	-

Таблица 4.75 – Виды и объемы использования лесов на проектируемом лесном участке

Целевое назначение лесов	Хозяйство (хвойное, твердолиственное, мягколиственные)	Площадь (га)	Единица измерения	Объемы использования лесов (изъятия лесных ресурсов)
1	2	3	4	5
Вид использования лесов – строительство, реконструкция, эксплуатация линейных объектов. Цель предоставления лесного участка – строительство линейных объектов путей железнодорожных в рамках проекта: «Второй главный путь на перегоне Аксака-Кенай Дальневосточной железной дороги»				
Защитные	-	0,1400	-	-

Виды разрешенного использования лесов на проектируемом лесном участке.

Лесохозяйственным регламентом Уктурского лесничества квартал № 40 [выдел 7

(часть)] Джаурского участкового лесничества и соответственно в проектируемом лесном участке установлены следующие виды разрешенного использования лесов:

- заготовка древесины;
- заготовка и сбор недревесных лесных ресурсов;
- заготовка пищевых лесных ресурсов и сбор лекарственных растений;
- ведение охотничьего хозяйства и осуществление охоты;
- ведение сельского хозяйства;
- осуществление научно-исследовательской деятельности, образовательной деятельности;
- осуществление рекреационной деятельности;
- выполнение работ по геологическому изучения недр, разработка месторождений полезных ископаемых;
- строительство и эксплуатация водохранилищ и иных искусственных водных объектов, а также гидротехнических сооружений, специализированных портов;
- строительство, реконструкция, эксплуатация линий электропередачи, линий связи, дорог, трубопроводов и других линейных объектов;
- осуществление религиозной деятельности;
- иные виды.

Сведения об обременениях проектируемого лесного участка.

По данным государственного лесного реестра квартал № 40 [выдел 7 (часть)] Джаурского участкового лесничества Уктурского лесничества, обременений не имеет.

Сведения об ограничениях использования лесов.

С учетом целевого назначения, правового режима лесов и вида использования, установленного лесным законодательством Российской Федерации, лесохозяйственным регламентом Уктурского лесничества предусмотрены следующие ограничения в использовании лесов:

- при использовании лесов в целях строительства, реконструкции и эксплуатации автомобильных и железных дорог исключаются случаи, вызывающие нарушение поверхностного и внутрипочвенного стока вод, затопление или заболачивание лесных участков вдоль дорог, а также случаи, вызывающие развитие эрозионных процессов на занятой и прилегающей территории;
- при использовании лесов в целях строительства, реконструкции и эксплуатации линейных объектов исключаются случаи:

1) повреждения лесных насаждений, растительного покрова и почв за пределами предоставленного лесного участка и соответствующей охранной зоны;
2) захламления прилегающих территорий за пределами предоставленного лесного участка строительным и бытовым мусором, отходами древесины, иными видами отходов;
3) загрязнения площади предоставленного лесного участка и территории за его пределами химическими и радиоактивными веществами;
4) проезда транспортных средств и иных механизмов по произвольным, неустановленным маршрутам за пределами предоставленного лесного участка и соответствующей охранной зоны;

- в защитных лесах запрещается осуществление деятельности, несовместимой с их целевым назначением и полезными функциями (ч. 6, ст. 111 ЛК РФ);
- в нерестоохранных полосах лесов запрещается движение и стоянка транспортных средств (кроме специальных транспортных средств), за исключением их движения по дорогам и стоянки на дорогах и в специально оборудованных местах, имеющих твердое покрытие;

– использование лесов должно производиться с соблюдением требований, установленных законодательством Российской Федерации о железнодорожном и автомобильном транспорте.

Сведения о наличии зданий, сооружений, объектов, связанных с созданием лесной инфраструктуры и объектов, не связанных с созданием лесной инфраструктуры на проектируемом лесном участке.

Таблица 4.76 – Сведения о наличии зданий, сооружений, объектов, связанных с созданием лесной инфраструктуры и объектов, не связанных с созданием лесной инфраструктуры на проектируемом лесном участке

№ п/п	Участковое лесничество/урочище (при наличии)	Номер квартала	Номер выдела	Площадь объекта (га)	Наименование объекта
1	2	3	4	5	6
1	-	-	-	-	-

Сведения о наличии на проектируемом лесном участке особо защитных участков лесов, особо охраняемых природных территорий, зон с особыми условиями использования территорий.

Таблица 4.77 – Сведения о наличии на проектируемом лесном участке особо защитных участков лесов, особо охраняемых природных территорий, зон с особыми условиями использования территорий

№ п/п	Наименование участкового лесничества/урочища (при наличии)	Номер квартала	Номер выдела	Виды ОЗУ, наименование ООПТ, виды зон с особыми условиями использования территорий	Общая площадь, га
1	2	3	4	5	6
1	-	-	-	-	-

Проектирование вида использования лесов лесного участка.

Согласно лесохозяйственному регламенту Уктурского лесничества квартал № 40 [выдел 7 (часть)] Джаурского участкового лесничества, в границах которых расположен проектируемый лесной участок, относится к зоне планируемого освоения для строительства, реконструкции, эксплуатации линейных объектов.

СХЕМА РАСПОЛОЖЕНИЯ ПРОЕКТИРУЕМОГО ЛЕСНОГО УЧАСТКА

Субъект Российской Федерации	Хабаровский край
Муниципальное образование	Комсомольский муниципальный район
Категория земель	Земли лесного фонда
Лесничество(лесопарк)	Уктурское
Участковое лесничество	Джаурское
Вид использования лесов	Строительство, реконструкция, эксплуатация линейных объектов
Цель предоставления лесного участка	Строительство линейных объектов путей железнодорожных в рамках проекта: «Второй главный путь на перегоне Аксака-Кенай Дальневосточной железной дороги»
Особые отметки:	Защитные леса

Масштаб 1:25 000

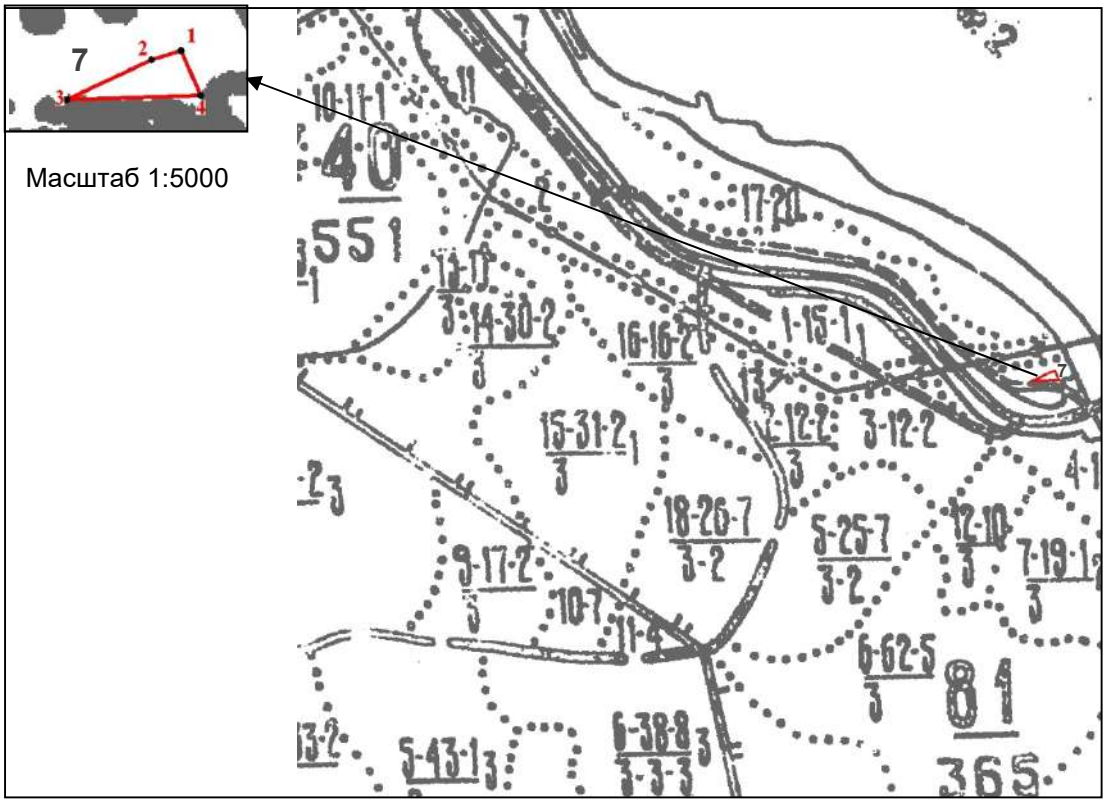

Условные обозначения:

	граница лесного квартала	40 / 551	лесной квартал: номер и его площадь, га
	граница лесотаксационного выдела	1	лесотаксационный выдел
	границы испрашиваемого лесного участка, площадь – 0,1400 гектар		
• 1	номер поворотной точки границ лесного участка		

Образуемый лесной участок 27:00:0000000:33:ЗУ14 (условный номер :33:ЗУ14).

Местоположение, границы и площадь проектируемого лесного участка.

Субъект Российской Федерации	Хабаровский край
Муниципальное образование	Комсомольский муниципальный район
Категория земель	Земли лесного фонда
Лесничество (лесопарк)	Уктурское
Участковое лесничество	Джаурское
Целевое назначение лесов, категория защитных лесов	Защитные леса: ценные леса: нерестоохранные полосы лесов
Кварталы, выделы	№ 69 [выдел 12 (часть), выдел 17 (часть)]
Площадь проектируемого лесного участка, га	4,2569

Целевое назначение лесов.

В соответствии с приказом Федерального агентства лесного хозяйства от 9 октября 2008г. N 288 «Об определении количества лесничеств на территории Хабаровского края и установлении их границ» на территории Хабаровского края Джаурское участковое лесничество входит в состав Уктурского лесничества.

На момент проектирования лесного участка, на территории Уктурского лесничества распространяется действие лесохозяйственного регламента, утвержденного приказом управления лесами Правительства Хабаровского края от 17 декабря 2018 г. № 1184П. Согласно Лесному плану Хабаровского края, утвержденному постановлением Губернатора Хабаровского края от 31 января 2019 года № 5 и лесохозяйственному регламенту Уктурского лесничества квартал № 69 [выдел 12 (часть), выдел 17 (часть)] Джаурского участкового лесничества, в котором расположен проектируемый лесной участок, относится к защитным лесам: (ценные леса: нерестоохранные полосы лесов).

Лесной участок, площадью 4,2569 га, образуется путем раздела земельного участка с кадастровым номером 27:00:0000000:33. При этом земельный участок, раздел которого осуществляется, сохраняется в измененных границах.

Количественные и качественные характеристики проектируемого лесного участка.

Количественные и качественные характеристики проектируемого лесного участка составлены на основании данных государственного лесного реестра Уктурского лесничества. В таблицах подпись «ч.» в колонках «№ выдела» – часть выделов.

Таблица 4.78 – Распределение земель

Общая площадь, га	в том числе									
	лесные земли					нелесные земли				
	занятые лесными насаждениями, всего	том числе покрытые лесными культурами	лесные питомники, плантации	не занятые лесными насаждениями	итого	дороги	реки	болота	другие	итого
1	2	3	4	5	6	7	8	9	10	11
4,2569	4,2569	-	-	-	4,2569	-	-	-	-	-

Таблица 4.79 – Таксационное описание участка

Наименование участкового лесничества	№ квартала	№ выдела	Площадь, га	Состав насаждения	Класс возраста/ возраст, лет	Бонитет	Полнота	Общий запас древесины,м^3
1	2	3	4	5	6	7	8	9
Защитные леса: ценные леса: нерестоохранные полосы лесов								
Джаурское	69	12 ч.	1,6728	5Л3ББ2ОС	2/35	3	0,8	167,3
		17 ч.	2,5841	5Л4ББ1Е	7/140	3	0,3	284,3
Всего			4,2569	-	-	-	-	451,6

Лесохозяйственные особенности участка: нет.

Таблица 4.80 – Характеристика насаждений проектируемого лесного участка

Участковое лесничество	Номер квартала	Номер выдела	Площадь (га)/запас древесины при наличии (м^3)	в том числе по группам возраста древостоя (га/м^3)			
				Молодняки	Средневозрастные	Приспевающие	Спелые и перестойные
1	2	3	5	6	7	8	9
Джаурское	69	12 ч.	1,6728/167,3	1,6728/167,3	-	-	-
		17 ч.	2,5841/284,3	-	-	-	2,5841/284,3
Всего			4,2569/451,6	1,6728/167,3	-	-	2,5841/284,3

Таблица 4.81 – Средние таксационные показатели насаждений проектируемого лесного участка

Целевое назначение лесов	Хозяйство, преобладающая порода	Состав насаждений	Возраст	Бонитет	Полнота	Средний запас древесины (м^3/га)			
						Молодняки	Средневоз-растные	Приспе-вающие	Спелые и перестойные
1	2	3	4	5	6	7	8	9	10
Защитные	Хвойное, Л	5Л 3,7ББ 0,7ОС 0,6Е	99	3	0,5	100	-	-	110

Таблица 4.82 – Виды и объемы использования лесов на проектируемом лесном участке

Целевое назначение лесов	Хозяйство (хвойное, твердолиственное, мягколиственные)	Площадь (га)	Единица измерения	Объемы использования лесов (изъятия лесных ресурсов)
1	2	3	4	5
Вид использования лесов – строительство, реконструкция, эксплуатация линейных объектов. Цель предоставления лесного участка – строительство линейных объектов путей железнодорожных в рамках проекта: «Второй главный путь на перегоне Аксака-Кенай Дальневосточной железной дороги»				
Защитные	Хвойное	4,2569	-	-

Виды разрешенного использования лесов на проектируемом лесном участке.

Лесохозяйственным регламентом Уктурского лесничества квартал № 69 [выдел 12 (часть), выдел 17 (часть)] Джаурского участкового лесничества и соответственно в проектируемом лесном участке установлены следующие виды разрешенного использования лесов:

- заготовка древесины;
- заготовка и сбор недревесных лесных ресурсов;
- заготовка пищевых лесных ресурсов и сбор лекарственных растений;
- ведение охотничьего хозяйства и осуществление охоты;
- ведение сельского хозяйства;
- осуществление научно-исследовательской деятельности, образовательной деятельности;
- осуществление рекреационной деятельности;
- выполнение работ по геологическому изучения недр, разработка месторождений полезных ископаемых;
- строительство и эксплуатация водохранилищ и иных искусственных водных объектов, а также гидротехнических сооружений, специализированных портов;
- строительство, реконструкция, эксплуатация линий электропередачи, линий связи, дорог, трубопроводов и других линейных объектов;
- осуществление религиозной деятельности;
- иные виды.

Сведения об обременениях проектируемого лесного участка.

По данным государственного лесного реестра квартал № 69 [выдел 12 (часть), выдел 17 (часть)] Джаурского участкового лесничества Уктурского лесничества, обременений не имеет.

Сведения об ограничениях использования лесов.

С учетом целевого назначения, правового режима лесов и вида использования, установленного лесным законодательством Российской Федерации, лесохозяйственным регламентом Уктурского лесничества предусмотрены следующие ограничения в использовании лесов:

- при использовании лесов в целях строительства, реконструкции и эксплуатации автомобильных и железных дорог исключаются случаи, вызывающие нарушение поверхностного и внутрипочвенного стока вод, затопление или заболачивание лесных участков вдоль дорог, а также случаи, вызывающие развитие эрозионных процессов на занятой и прилегающей территории;
- при использовании лесов в целях строительства, реконструкции и эксплуатации линейных объектов исключаются случаи:

1) повреждения лесных насаждений, растительного покрова и почв за пределами предоставленного лесного участка и соответствующей охранной зоны;
2) захламления прилегающих территорий за пределами предоставленного лесного участка строительным и бытовым мусором, отходами древесины, иными видами отходов;
3) загрязнения площади предоставленного лесного участка и территории за его пределами химическими и радиоактивными веществами;
4) проезда транспортных средств и иных механизмов по произвольным, неустановленным маршрутам за пределами предоставленного лесного участка и соответствующей охранной зоны;

- в защитных лесах запрещается осуществление деятельности, несовместимой

с их целевым назначением и полезными функциями (ч. 6, ст. 111 ЛК РФ);

- в нерестоохранных полосах лесов запрещается движение и стоянка транспортных средств (кроме специальных транспортных средств), за исключением их движения по дорогам и стоянки на дорогах и в специально оборудованных местах, имеющих твердое покрытие;
- использование лесов должно производиться с соблюдением требований, установленных законодательством Российской Федерации о железнодорожном и автомобильном транспорте.

Сведения о наличии зданий, сооружений, объектов, связанных с созданием лесной инфраструктуры и объектов, не связанных с созданием лесной инфраструктуры на проектируемом лесном участке.

Таблица 4.83 – Сведения о наличии зданий, сооружений, объектов, связанных с созданием лесной инфраструктуры и объектов, не связанных с созданием лесной инфраструктуры на проектируемом лесном участке

№ п/п	Участковое лесничество/урочище (при наличии)	Номер квартала	Номер выдела	Площадь объекта (га)	Наименование объекта
1	2	3	4	5	6
1	-	-	-	-	-

Сведения о наличии на проектируемом лесном участке особо защитных участков лесов, особо охраняемых природных территорий, зон с особыми условиями использования территорий.

Таблица 4.84 – Сведения о наличии на проектируемом лесном участке особо защитных участков лесов, особо охраняемых природных территорий, зон с особыми условиями использования территорий

№ п/п	Наименование участкового лесничества/урочища (при наличии)	Номер квартала	Номер выдела	Виды ОЗУ, наименование ООПТ, виды зон с особыми условиями использования территорий	Общая площадь, га
1	2	3	4	5	6
1	-	-	-	-	-

Проектирование вида использования лесов лесного участка.

Согласно лесохозяйственному регламенту Уктурского лесничества квартал № 69 [выдел 12 (часть), выдел 17 (часть)] Джаурского участкового лесничества, в границах которых расположен проектируемый лесной участок, относится к зоне планируемого освоения для строительства, реконструкции, эксплуатации линейных объектов.

СХЕМА РАСПОЛОЖЕНИЯ ПРОЕКТИРУЕМОГО ЛЕСНОГО УЧАСТКА

Субъект Российской Федерации	Хабаровский край
Муниципальное образование	Комсомольский муниципальный район
Категория земель	Земли лесного фонда
Лесничество(лесопарк)	Уктурское
Участковое лесничество	Джаурское
Вид использования лесов	Строительство, реконструкция, эксплуатация линейных объектов
Цель предоставления лесного участка	Строительство линейных объектов путей железнодорожных в рамках проекта: «Второй главный путь на перегоне Аксака-Кенай Дальневосточной железной дороги»
Особые отметки:	Защитные леса

Масштаб 1:25 000

Условные обозначения:

	граница лесного квартала	69 / 535	лесной квартал: номер и его площадь, га
	граница лесотаксационного выдела	1	лесотаксационный выдел
	границы испрашиваемого лесного участка, площадь – 4,2569 гектар		
•1	номер поворотной точки границ лесного участка		

Образуемый лесной участок 27:00:0000000:33:ЗУ15 (условный номер :33:ЗУ15).

Местоположение, границы и площадь проектируемого лесного участка.

Субъект Российской Федерации	Хабаровский край
Муниципальное образование	Комсомольский муниципальный район
Категория земель	Земли лесного фонда
Лесничество (лесопарк)	Уктурское
Участковое лесничество	Джаурское
Целевое назначение лесов, категория защитных лесов	Защитные леса: ценные леса: нерестоохранные полосы лесов
Кварталы, выделы	№ 69 [выдел 18 (часть), выдел 19 (часть), выдел 20 (часть), выдел 21 (часть)]
Площадь проектируемого лесного участка, га	18,4937

Целевое назначение лесов.

В соответствии с приказом Федерального агентства лесного хозяйства от 9 октября 2008г. N 288 «Об определении количества лесничеств на территории Хабаровского края и установлении их границ» на территории Хабаровского края Джаурское участковое лесничество входит в состав Уктурского лесничества.

На момент проектирования лесного участка, на территории Уктурского лесничества распространяется действие лесохозяйственного регламента, утвержденного приказом управления лесами Правительства Хабаровского края от 17 декабря 2018 г. № 1184П. Согласно Лесному плану Хабаровского края, утвержденному постановлением Губернатора Хабаровского края от 31 января 2019 года № 5 и лесохозяйственному регламенту Уктурского лесничества квартал № 69 [выдел 18 (часть), выдел 19 (часть), выдел 20 (часть), выдел 21 (часть)] Джаурского участкового лесничества, в котором расположен проектируемый лесной участок, относится к защитным лесам: (ценные леса: нерестоохранные полосы лесов).

Лесной участок, площадью 18,4937 га, образуется путем раздела земельного участка с кадастровым номером 27:00:0000000:33. При этом земельный участок, раздел которого осуществляется, сохраняется в измененных границах.

Количественные и качественные характеристики проектируемого лесного участка.

Количественные и качественные характеристики проектируемого лесного участка составлены на основании данных государственного лесного реестра Уктурского лесничества. В таблицах подпись «ч.» в колонках «№ выдела» – часть выделов.

Таблица 4.85 – Распределение земель

Общая площадь, га	в том числе									
	лесные земли					нелесные земли				
	занятые лесными насаждениями, всего	в том числе покрытые лесными культурами	лесные питомники, плантации	не занятые лесными насаждениями	итого	дороги	реки	болота	другие	итого
1	2	3	4	5	6	7	8	9	10	11
18,4937	10,1896	-	-	-	10,189	-	-	-	8,3041	8,3041

Таблица 4.86 – Таксационное описание участка

Наименование участкового лесничества	№ квартала	№ выдела	Площадь, га	Состав насаждения	Класс возраста/ возраст, лет	Бонитет	Полнота	Общий запас древесины,м^3
1	2	3	4	5	6	7	8	9
Защитные леса: ценные леса: нерестоохранные полосы лесов								
Джаурское	69	18 ч.	3,0542	СЕНОКОС	-	-	-	-
		19 ч.	7,2754	4Л1Е5ББ	6/120	4	0,3	582
		20 ч.	5,2499	ПУСТЫРЬ	-	-	-	-
		21 ч.	2,9142	4Л5ББ1Е	6/120	4	0,4	350
Всего			18,4937	-	-	-	-	932

Лесохозяйственные особенности участка: нет.

Таблица 4.87 – Характеристика насаждений проектируемого лесного участка

Участковое лесничество	Номер квартала	Номер выдела	Площадь (га)/запас древесины при наличии (м^3)	в том числе по группам возраста древостоя (га/м^3)			
				Молодняки	Средневозрастные	Приспевающие	Спелые и перестойные
1	2	3	4	5	6	7	8
Джаурское	69	19 ч.	7,2754/582	-	7,2754/582	-	-
		21 ч.	2,9142/350	-	2,9142/350	-	-
Всего			10,1896/932	-	10,1896/932	-	-

Таблица 4.88 – Средние таксационные показатели насаждений проектируемого лесного участка

Целевое назначение лесов	Хозяйство, преобладающая порода	Состав насаждений	Возраст	Бонитет	Полнота	Средний запас древесины (м^3/га)			
						Молодняки	Средневоз-растные	Приспе-вающие	Спелые и перестойные
1	2	3	4	5	6	7	8	9	10
Защитные	Хвойное, Л	4Л1Е5ББ	120	4	0,33	-	91	-	-

Таблица 4.89 – Виды и объемы использования лесов на проектируемом лесном участке

Целевое назначение лесов	Хозяйство (хвойное, твердолиственное, мягколиственные)	Площадь (га)	Единица измерения	Объемы использования лесов (изъятия лесных ресурсов)
1	2	3	4	5
Вид использования лесов – строительство, реконструкция, эксплуатация линейных объектов. Цель предоставления лесного участка – строительство линейных объектов путей железнодорожных в рамках проекта: «Второй главный путь на перегоне Аксака-Кенай Дальневосточной железной дороги»				
Защитные	Хвойное	18,4937	-	-

Виды разрешенного использования лесов на проектируемом лесном участке.

Лесохозяйственным регламентом Уктурского лесничества квартал № 69 [выдел 18 (часть), выдел 19 (часть), выдел 20 (часть), выдел 21 (часть)] Джаурского участкового лесничества и соответственно в проектируемом лесном участке установлены следующие виды разрешенного использования лесов:

- заготовка древесины;
- заготовка и сбор недревесных лесных ресурсов;
- заготовка пищевых лесных ресурсов и сбор лекарственных растений;
- ведение охотничьего хозяйства и осуществление охоты;
- ведение сельского хозяйства;
- осуществление научно-исследовательской деятельности, образовательной деятельности;
- осуществление рекреационной деятельности;
- выполнение работ по геологическому изучения недр, разработка месторождений полезных ископаемых;
- строительство и эксплуатация водохранилищ и иных искусственных водных объектов, а также гидротехнических сооружений, специализированных портов;
- строительство, реконструкция, эксплуатация линий электропередачи, линий связи, дорог, трубопроводов и других линейных объектов;
- осуществление религиозной деятельности;
- иные виды.

Сведения об обременениях проектируемого лесного участка.

По данным государственного лесного реестра квартал № 69 [выдел 18 (часть), выдел 19 (часть), выдел 20 (часть), выдел 21 (часть)] Джаурского участкового лесничества Уктурского лесничества, обременений не имеет.

Сведения об ограничениях использования лесов.

С учетом целевого назначения, правового режима лесов и вида использования, установленного лесным законодательством Российской Федерации, лесохозяйственным регламентом Уктурского лесничества предусмотрены следующие ограничения в использовании лесов:

- при использовании лесов в целях строительства, реконструкции и эксплуатации автомобильных и железных дорог исключаются случаи, вызывающие нарушение поверхностного и внутрипочвенного стока вод, затопление или заболачивание лесных участков вдоль дорог, а также случаи, вызывающие развитие эрозионных процессов на занятой и прилегающей территории;
- при использовании лесов в целях строительства, реконструкции и эксплуатации линейных объектов исключаются случаи:

1) повреждения лесных насаждений, растительного покрова и почв за пределами предоставленного лесного участка и соответствующей охранной зоны;
2) захламления прилегающих территорий за пределами предоставленного лесного участка строительным и бытовым мусором, отходами древесины, иными видами отходов;
3) загрязнения площади предоставленного лесного участка и территории за его пределами химическими и радиоактивными веществами;
4) проезда транспортных средств и иных механизмов по произвольным, неустановленным маршрутам за пределами предоставленного лесного участка и соответствующей охранной зоны;

- в защитных лесах запрещается осуществление деятельности, несовместимой

с их целевым назначением и полезными функциями (ч. 6, ст. 111 ЛК РФ);

- в нерестоохранных полосах лесов запрещается движение и стоянка транспортных средств (кроме специальных транспортных средств), за исключением их движения по дорогам и стоянки на дорогах и в специально оборудованных местах, имеющих твердое покрытие;
- использование лесов должно производиться с соблюдением требований, установленных законодательством Российской Федерации о железнодорожном и автомобильном транспорте.

Сведения о наличии зданий, сооружений, объектов, связанных с созданием лесной инфраструктуры и объектов, не связанных с созданием лесной инфраструктуры на проектируемом лесном участке.

Таблица 4.90 – Сведения о наличии зданий, сооружений, объектов, связанных с созданием лесной инфраструктуры и объектов, не связанных с созданием лесной инфраструктуры на проектируемом лесном участке

№ п/п	Участковое лесничество/урочище (при наличии)	Номер квартала	Номер выдела	Площадь объекта (га)	Наименование объекта
1	2	3	4	5	6
1	-	-	-	-	-

Сведения о наличии на проектируемом лесном участке особо защитных участков лесов, особо охраняемых природных территорий, зон с особыми условиями использования территорий.

Таблица 4.91 – Сведения о наличии на проектируемом лесном участке особо защитных участков лесов, особо охраняемых природных территорий, зон с особыми условиями использования территорий

№ п/п	Наименование участкового лесничества/урочища (при наличии)	Номер квартала	Номер выдела	Виды ОЗУ, наименование ООПТ, виды зон с особыми условиями использования территорий	Общая площадь, га
1	2	3	4	5	6
1	-	-	-	-	-

Проектирование вида использования лесов лесного участка.

Согласно лесохозяйственному регламенту Уктурского лесничества квартал № 69 [выдел 18 (часть), выдел 19 (часть), выдел 20 (часть), выдел 21 (часть)] Джаурского участкового лесничества, в границах которых расположен проектируемый лесной участок, относится к зоне планируемого освоения для строительства, реконструкции, эксплуатации линейных объектов.

СХЕМА РАСПОЛОЖЕНИЯ ПРОЕКТИРУЕМОГО ЛЕСНОГО УЧАСТКА

Субъект Российской Федерации	Хабаровский край
Муниципальное образование	Комсомольский муниципальный район
Категория земель	Земли лесного фонда
Лесничество(лесопарк)	Уктурское
Участковое лесничество	Джаурское
Вид использования лесов	Строительство, реконструкция, эксплуатация линейных объектов
Цель предоставления лесного участка	Строительство линейных объектов путей железнодорожных в рамках проекта: «Второй главный путь на перегоне Аксака-Кенай Дальневосточной железной дороги»
Особые отметки:	Защитные леса

Масштаб 1:25 000

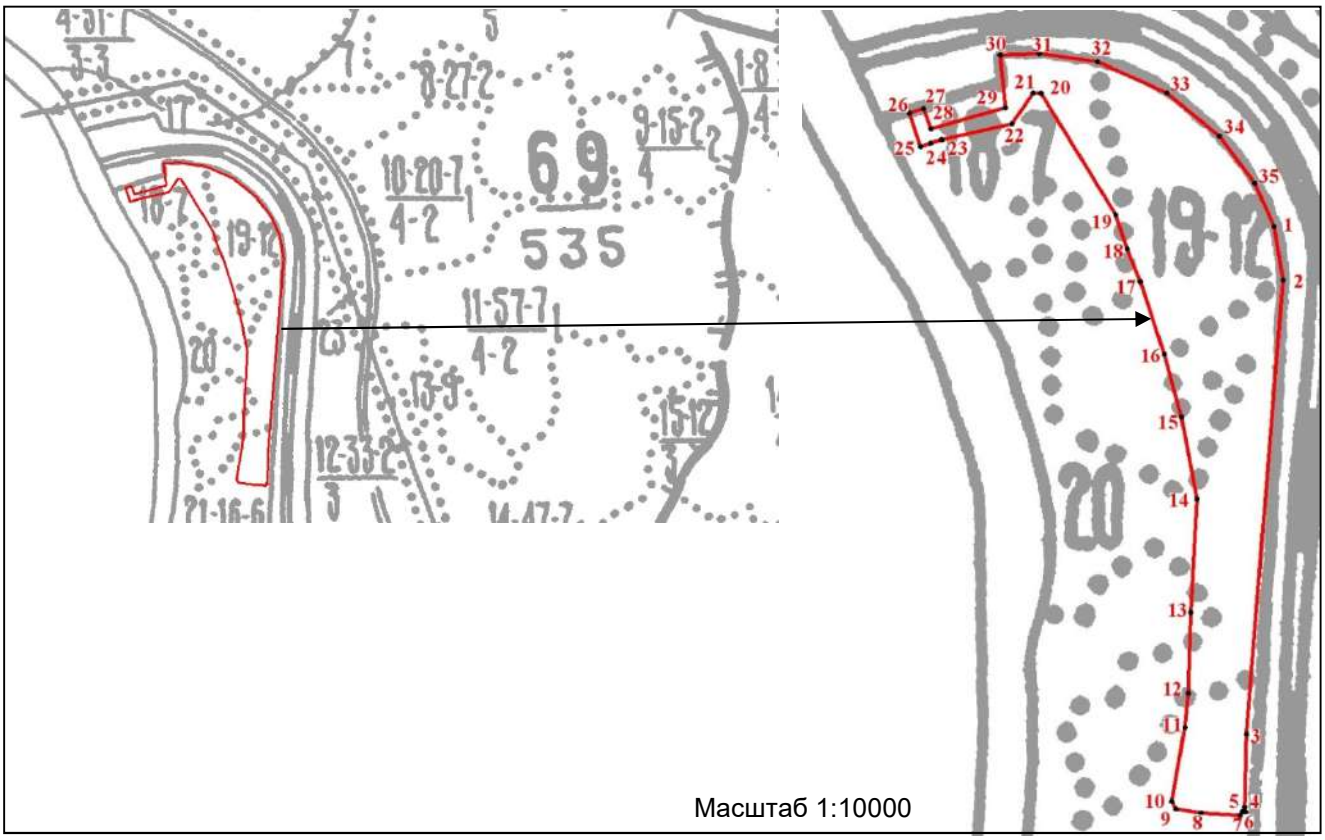

Условные обозначения:

	граница лесного квартала	69 / 535	лесной квартал: номер и его площадь, га
	граница лесотаксационного выдела	1	лесотаксационный выдел
	границы испрашиваемого лесного участка, площадь – 18,4937 гектар		
• 1	номер поворотной точки границ лесного участка		

Образуемый лесной участок 27:00:0000000:33:ЗУ16 (условный номер :33:ЗУ16).

Местоположение, границы и площадь проектируемого лесного участка.

Субъект Российской Федерации	Хабаровский край
Муниципальное образование	Комсомольский муниципальный район
Категория земель	Земли лесного фонда
Лесничество (лесопарк)	Уктурское
Участковое лесничество	Джаурское
Целевое назначение лесов, категория защитных лесов	Защитные леса: ценные леса: нерестоохранные полосы лесов
Кварталы, выделы	№ 69 [выдел 12 (часть)]
Площадь проектируемого лесного участка, га	0,9761

Целевое назначение лесов.

В соответствии с приказом Федерального агентства лесного хозяйства от 9 октября 2008г. N 288 «Об определении количества лесничеств на территории Хабаровского края и установлении их границ» на территории Хабаровского края Джаурское участковое лесничество входит в состав Уктурского лесничества.

На момент проектирования лесного участка, на территории Уктурского лесничества распространяется действие лесохозяйственного регламента, утвержденного приказом управления лесами Правительства Хабаровского края от 17 декабря 2018 г. № 1184П. Согласно Лесному плану Хабаровского края, утвержденному постановлением Губернатора Хабаровского края от 31 января 2019 года № 5 и лесохозяйственному регламенту Уктурского лесничества квартал № 69 [выдел 12 (часть)] Джаурского участкового лесничества, в котором расположен проектируемый лесной участок, относится к защитным лесам: (ценные леса: нерестоохранные полосы лесов).

Лесной участок, площадью 0,9761 га, образуется путем раздела земельного участка с кадастровым номером 27:00:0000000:33. При этом земельный участок, раздел которого осуществляется, сохраняется в измененных границах.

Количественные и качественные характеристики проектируемого лесного участка.

Количественные и качественные характеристики проектируемого лесного участка составлены на основании данных государственного лесного реестра Уктурского лесничества. В таблицах подпись «ч.» в колонках «№ выдела» – часть выделов.

Таблица 4.92 – Распределение земель

Общая площадь, га	в том числе									
	лесные земли					нелесные земли				
	занятые лесными насаждениями, всего	в том числе покрытые лесными культурами	лесные питомники, плантации	не занятые лесными насаждениями	итого	дороги	реки	болота	другие	итого
1	2	3	4	5	6	7	8	9	10	11
0,9761	0,9761	-	-	-	0,9761	-	-	-	-	-

Таблица 4.93 – Таксационное описание участка

Наименование участкового лесничества	№ квартала	№ выдела	Площадь, га	Состав насаждения	Класс возраста/ возраст, лет	Бонитет	Полнота	Общий запас древесины,м^3
1	2	3	4	5	6	7	8	9
Защитные леса: ценные леса: нерестоохранные полосы лесов								
Джаурское	69	12 ч.	0,9761	5Л3ББ2ОС	2/35	3	0,8	98
Всего			0,9761	-	-	-	-	98

Лесохозяйственные особенности участка: нет.

Таблица 4.94 – Характеристика насаждений проектируемого лесного участка

Участковое лесничество	Номер квартала	Номер выдела	Площадь (га)/запас древесины при наличии (м^3)	в том числе по группам возраста древостоя (га/м^3)			
				Молодняки	Средневозрастные	Приспевающие	Спелые и перестойные
1	2	3	4	5	6	7	8
Джаурское	69	12 ч.	0,9761/98	0,9761/98	-	-	-
Всего			0,9761/98	0,9761/98	-	-	-

Таблица 4.95 – Средние таксационные показатели насаждений проектируемого лесного участка

Целевое назначение лесов	Хозяйство, преобладающая порода	Состав насаждений	Возраст	Бонитет	Полнота	Средний запас древесины (м^3/га)			
						Молодняки	Средневоз-растные	Приспе-вающие	Спелые и перестойные
1	2	3	4	5	6	7	8	9	10
Защитные	Хвойное, Л	5Л3ББ2ОС	35	3	0,8	100	-	-	-

Таблица 4.96 – Виды и объемы использования лесов на проектируемом лесном участке

Целевое назначение лесов	Хозяйство (хвойное, твердолиственное, мягколиственные)	Площадь (га)	Единица измерения	Объемы использования лесов (изъятия лесных ресурсов)
1	2	3	4	5
Вид использования лесов – строительство, реконструкция, эксплуатация линейных объектов. Цель предоставления лесного участка – строительство линейных объектов путей железнодорожных в рамках проекта: «Второй главный путь на перегоне Аксака-Кенай Дальневосточной железной дороги»				
Защитные	Хвойное	0,9761	-	-

Виды разрешенного использования лесов на проектируемом лесном участке.

Лесохозяйственным регламентом Уктурского лесничества квартал № 69 [выдел 12

(часть)] Джаурского участкового лесничества и соответственно в проектируемом лесном участке установлены следующие виды разрешенного использования лесов:

- заготовка древесины;
- заготовка и сбор недревесных лесных ресурсов;
- заготовка пищевых лесных ресурсов и сбор лекарственных растений;
- ведение охотничьего хозяйства и осуществление охоты;
- ведение сельского хозяйства;
- осуществление научно-исследовательской деятельности, образовательной деятельности;
- осуществление рекреационной деятельности;
- выполнение работ по геологическому изучения недр, разработка месторождений полезных ископаемых;
- строительство и эксплуатация водохранилищ и иных искусственных водных объектов, а также гидротехнических сооружений, специализированных портов;
- строительство, реконструкция, эксплуатация линий электропередачи, линий связи, дорог, трубопроводов и других линейных объектов;
- осуществление религиозной деятельности;
- иные виды.

Сведения об обременениях проектируемого лесного участка.

По данным государственного лесного реестра квартал № 69 [выдел 12 (часть)] Джаурского участкового лесничества Уктурского лесничества, обременений не имеет.

Сведения об ограничениях использования лесов.

С учетом целевого назначения, правового режима лесов и вида использования, установленного лесным законодательством Российской Федерации, лесохозяйственным регламентом Уктурского лесничества предусмотрены следующие ограничения в использовании лесов:

- при использовании лесов в целях строительства, реконструкции и эксплуатации автомобильных и железных дорог исключаются случаи, вызывающие нарушение поверхностного и внутрипочвенного стока вод, затопление или заболачивание лесных участков вдоль дорог, а также случаи, вызывающие развитие эрозионных процессов на занятой и прилегающей территории;
- при использовании лесов в целях строительства, реконструкции и эксплуатации линейных объектов исключаются случаи:

1) повреждения лесных насаждений, растительного покрова и почв за пределами предоставленного лесного участка и соответствующей охранной зоны;
2) захламления прилегающих территорий за пределами предоставленного лесного участка строительным и бытовым мусором, отходами древесины, иными видами отходов;
3) загрязнения площади предоставленного лесного участка и территории за его пределами химическими и радиоактивными веществами;
4) проезда транспортных средств и иных механизмов по произвольным, неустановленным маршрутам за пределами предоставленного лесного участка и соответствующей охранной зоны;

- в защитных лесах запрещается осуществление деятельности, несовместимой с их целевым назначением и полезными функциями (ч. 6, ст. 111 ЛК РФ);
- в нерестоохранных полосах лесов запрещается движение и стоянка транспортных средств (кроме специальных транспортных средств), за исключением их движения по дорогам и стоянки на дорогах и в специально оборудованных местах, имеющих твердое покрытие;

– использование лесов должно производиться с соблюдением требований, установленных законодательством Российской Федерации о железнодорожном и автомобильном транспорте.

Сведения о наличии зданий, сооружений, объектов, связанных с созданием лесной инфраструктуры и объектов, не связанных с созданием лесной инфраструктуры на проектируемом лесном участке.

Таблица 4.97 – Сведения о наличии зданий, сооружений, объектов, связанных с созданием лесной инфраструктуры и объектов, не связанных с созданием лесной инфраструктуры на проектируемом лесном участке

№ п/п	Участковое лесничество/урочище (при наличии)	Номер квартала	Номер выдела	Площадь объекта (га)	Наименование объекта
1	2	3	4	5	6
1	-	-	-	-	-

Сведения о наличии на проектируемом лесном участке особо защитных участков лесов, особо охраняемых природных территорий, зон с особыми условиями использования территорий.

Таблица 4.98 – Сведения о наличии на проектируемом лесном участке особо защитных участков лесов, особо охраняемых природных территорий, зон с особыми условиями использования территорий

№ п/п	Наименование участкового лесничества/урочища (при наличии)	Номер квартала	Номер выдела	Виды ОЗУ, наименование ООПТ, виды зон с особыми условиями использования территорий	Общая площадь, га
1	2	3	4	5	6
1	-	-	-	-	-

Проектирование вида использования лесов лесного участка.

Согласно лесохозяйственному регламенту Уктурского лесничества квартал № 69 [выдел 12 (часть)] Джаурского участкового лесничества, в границах которых расположен проектируемый лесной участок, относится к зоне планируемого освоения для строительства, реконструкции, эксплуатации линейных объектов.

СХЕМА РАСПОЛОЖЕНИЯ ПРОЕКТИРУЕМОГО ЛЕСНОГО УЧАСТКА

Субъект Российской Федерации	Хабаровский край
Муниципальное образование	Комсомольский муниципальный район
Категория земель	Земли лесного фонда
Лесничество(лесопарк)	Уктурское
Участковое лесничество	Джаурское
Вид использования лесов	Строительство, реконструкция, эксплуатация линейных объектов
Цель предоставления лесного участка	Строительство линейных объектов путей железнодорожных в рамках проекта: «Второй главный путь на перегоне Аксака-Кенай Дальневосточной железной дороги»
Особые отметки:	Защитные леса

Масштаб 1:25 000

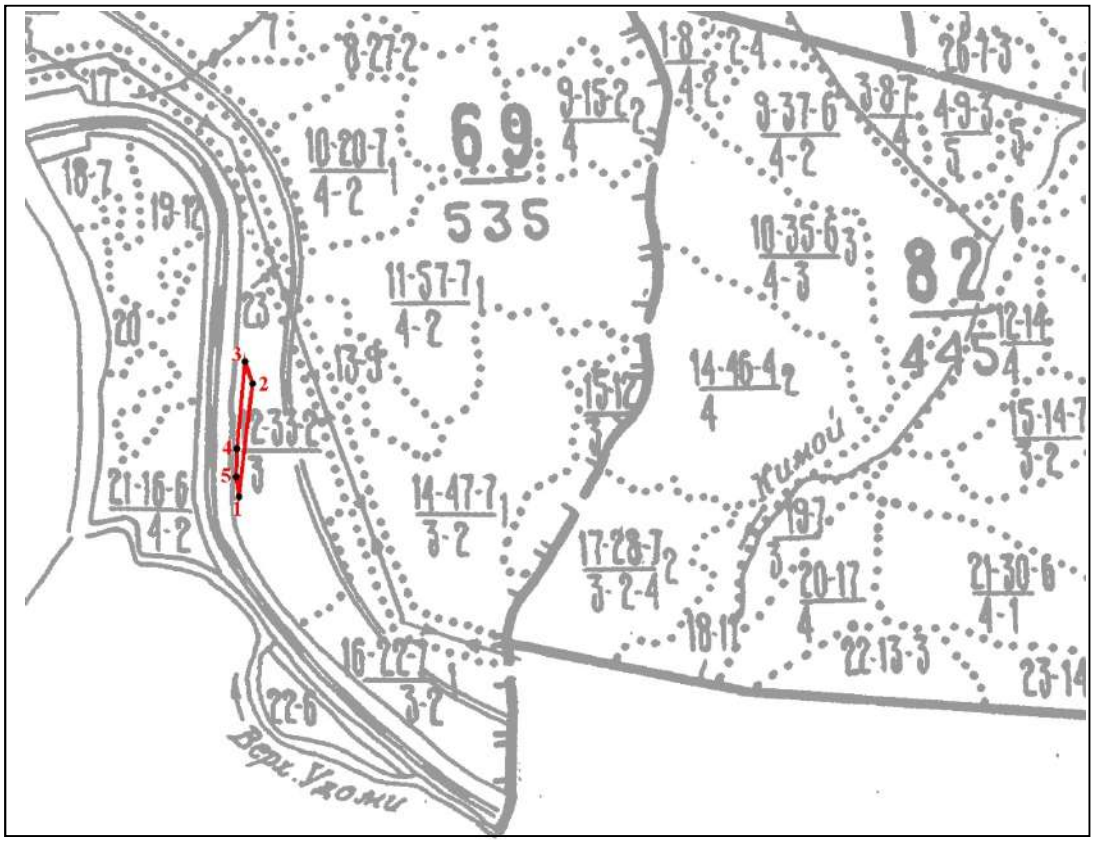

Условные обозначения:

	граница лесного квартала	69 / 535	лесной квартал: номер и его площадь, га
	граница лесотаксационного выдела	1	лесотаксационный выдел
	границы испрашиваемого лесного участка, площадь – 0,9761 гектар		
• 1	номер поворотной точки границ лесного участка		

Образуемый лесной участок 27:00:0000000:33:ЗУ17 (условный номер :33:ЗУ17).

Местоположение, границы и площадь проектируемого лесного участка.

Субъект Российской Федерации	Хабаровский край
Муниципальное образование	Комсомольский муниципальный район
Категория земель	Земли лесного фонда
Лесничество (лесопарк)	Уктурское
Участковое лесничество	Джаурское
Целевое назначение лесов, категория защитных лесов	Защитные леса: ценные леса: нерестоохранные полосы лесов
Кварталы, выделы	№ 69 [выдел 16 (часть)]
Целевое назначение лесов, категория защитных лесов	Защитные леса: леса, выполняющие функции защиты природных и иных объектов: защитные полосы лесов, расположенные вдоль железнодорожных путей общего пользования, федеральных дорог общего пользования, автомобильных дорог общего пользования, находящихся в собственности субъектов РФ
Кварталы, выделы	№ 116 [выдел 17 (часть), выдел 18 (часть), выдел 44 (часть)]
Площадь проектируемого лесного участка, га	3,3410

Целевое назначение лесов.

В соответствии с приказом Федерального агентства лесного хозяйства от 9 октября 2008г. N 288 «Об определении количества лесничеств на территории Хабаровского края и установлении их границ» на территории Хабаровского края Джаурское участковое лесничество входит в состав Уктурского лесничества.

На момент проектирования лесного участка, на территории Уктурского лесничества распространяется действие лесохозяйственного регламента, утвержденного приказом управления лесами Правительства Хабаровского края от 17 декабря 2018 г. № 1184П. Согласно Лесному плану Хабаровского края, утвержденному постановлением Губернатора Хабаровского края от 31 января 2019 года № 5 и лесохозяйственному регламенту Уктурского лесничества квартал № 69 [выдел 16 (часть)] Джаурского участкового лесничества, в котором расположен проектируемый лесной участок, относится к защитным лесам: (ценные леса: нерестоохранные полосы лесов). Квартал № 116 [выдел 17 (часть), выдел 18 (часть), выдел 44 (часть)] Джаурского участкового лесничества, в котором расположен проектируемый лесной участок, относится к защитным лесам: (леса, выполняющие функции защиты природных и иных объектов: защитные полосы лесов, расположенные вдоль железнодорожных путей общего пользования, федеральных дорог общего пользования, автомобильных дорог общего пользования, находящихся в собственности субъектов РФ).

Лесной участок, площадью 3,3410 га, образуется путем раздела земельного участка с кадастровым номером 27:00:0000000:33. При этом земельный участок, раздел которого осуществляется, сохраняется в измененных границах.

Количественные и качественные характеристики проектируемого лесного участка.

Количественные и качественные характеристики проектируемого лесного участка

составлены на основании данных государственного лесного реестра Уктурского лесничества. В таблицах подпись «ч.» в колонках «№ выдела» – часть выделов.

Таблица 4.99 – Распределение земель

Общая площадь, га	в том числе									
	лесные земли					нелесные земли				
	занятые лесными насаждениями, всего	в том числе покрытые лесными культурами	лесные питомники, плантации	не занятые лесными насаждениями	итого	дороги	реки	болота	другие	итого
1	2	3	4	5	6	7	8	9	10	11
3,3410	3,3033	-	-	-	3,3033	-	0,0377	-	-	0,0377

Таблица 4.100 – Таксационное описание участка

Наименование участкового лесничества	№ квартала	№ выдела	Площадь, га	Состав насаждения	Класс возраста/ возраст, лет	Бонитет	Полнота	Общий запас древесины,м^3
1	2	3	4	5	6	7	8	9
Защитные леса: ценные леса: нерестоохранные полосы лесов								
Джаурское	69	16 ч.	0,7935	9Л1ББ	7/130	3	0,6	166,6
Защитные леса: леса, выполняющие функции защиты природных и иных объектов: защитные полосы лесов, расположенные вдоль железнодорожных путей общего пользования, федеральных дорог общего пользования, автомобильных дорог общего пользования, находящихся в собственности субъектов РФ								
Джаурское	116	17 ч.	1,1814	7Л2ББ1ОС	7/140	3	0,5	212,7
		18 ч.	1,3284	4Л5ББ1ОС	2/30	4	0,6	53,1
		44 ч.	0,0377	РЕКА	-	-	-	-
Всего			3,3410	-	-	-	-	432,4

Лесохозяйственные особенности участка: нет.

Таблица 4.101 – Характеристика насаждений проектируемого лесного участка

Участковое лесничество	Номер квартала	Номер выдела	Площадь (га)/запас древесины при наличии (м^3)	в том числе по группам возраста древостоя (га/м^3)			
				Молодняки	Средневозрастные	Приспевающие	Спелые и перестойные
1	2	3	4	5	6	7	8
Джаурское	69	16 ч.	0,7935/166,6	-	-	-	0,7935/166,6
	116	17 ч.	1,1814/212,7	-	-	-	1,1814/212,7
		18 ч.	1,3284/53,1	1,3284/53,1	-	-	-
Всего			3,3033/432,4	1,3284/53,1	-	-	1,9749/379,3

Таблица 4.102 – Средние таксационные показатели насаждений проектируемого лесного участка

Целевое назначение лесов	Хозяйство, преобладающая порода	Состав насаждений	Возраст	Бонитет	Полнота	Средний запас древесины (м³/га)			
						Молодняки	Средневоз-растные	Приспе-вающие	Спелые и перестойные
1	2	3	4	5	6	7	8	9	10
Защитные	Хвойное, Л	5,6Л3,6ББ 0,8ОС	93	3,4	0,56	40	-	-	192

Таблица 4.103 – Виды и объемы использования лесов на проектируемом лесном участке

Целевое назначение лесов	Хозяйство (хвойное, твердолиственное, мягколиственные)	Площадь (га)	Единица измерения	Объемы использования лесов (изъятия лесных ресурсов)
1	2	3	4	5
Вид использования лесов – строительство, реконструкция, эксплуатация линейных объектов. Цель предоставления лесного участка – строительство линейных объектов путей железнодорожных в рамках проекта: «Второй главный путь на перегоне Аксака-Кенай Дальневосточной железной дороги»				
Защитные	Хвойное	3,3410	-	-

Виды разрешенного использования лесов на проектируемом лесном участке.

Лесохозяйственным регламентом Уктурского лесничества квартал № 69 [выдел 16 (часть)], № 116 [выдел 17 (часть), выдел 18 (часть), выдел 44 (часть)] Джаурского участкового лесничества и соответственно в проектируемом лесном участке установлены следующие виды разрешенного использования лесов:

- заготовка древесины;
- заготовка и сбор недревесных лесных ресурсов;
- заготовка пищевых лесных ресурсов и сбор лекарственных растений;
- ведение охотничьего хозяйства и осуществление охоты;
- ведение сельского хозяйства;
- осуществление научно-исследовательской деятельности, образовательной деятельности;
- осуществление рекреационной деятельности;
- выполнение работ по геологическому изучения недр, разработка месторождений полезных ископаемых;
- строительство и эксплуатация водохранилищ и иных искусственных водных объектов, а также гидротехнических сооружений, специализированных портов;
- строительство, реконструкция, эксплуатация линий электропередачи, линий связи, дорог, трубопроводов и других линейных объектов;
- осуществление религиозной деятельности;
- иные виды.

Сведения об обременениях проектируемого лесного участка.

По данным государственного лесного реестра квартал № 69 [выдел 16 (часть)], № 116 [выдел 17 (часть), выдел 18 (часть), выдел 44 (часть)] Джаурского участкового лесничества Уктурского лесничества, обременений не имеет.

Сведения об ограничениях использования лесов.

С учетом целевого назначения, правового режима лесов и вида использования,

установленного лесным законодательством Российской Федерации, лесохозяйственным регламентом Уктурского лесничества предусмотрены следующие ограничения в использовании лесов:

- при использовании лесов в целях строительства, реконструкции и эксплуатации автомобильных и железных дорог исключаются случаи, вызывающие нарушение поверхностного и внутрипочвенного стока вод, затопление или заболачивание лесных участков вдоль дорог, а также случаи, вызывающие развитие эрозионных процессов на занятой и прилегающей территории;
- при использовании лесов в целях строительства, реконструкции и эксплуатации линейных объектов исключаются случаи:

1) повреждения лесных насаждений, растительного покрова и почв за пределами предоставленного лесного участка и соответствующей охранной зоны;
2) захламления прилегающих территорий за пределами предоставленного лесного участка строительным и бытовым мусором, отходами древесины, иными видами отходов;
3) загрязнения площади предоставленного лесного участка и территории за его пределами химическими и радиоактивными веществами;
4) проезда транспортных средств и иных механизмов по произвольным, неустановленным маршрутам за пределами предоставленного лесного участка и соответствующей охранной зоны;

- в защитных лесах запрещается осуществление деятельности, несовместимой с их целевым назначением и полезными функциями (ч. 6, ст. 111 ЛК РФ);
- в нерестоохранных полосах лесов запрещается движение и стоянка транспортных средств (кроме специальных транспортных средств), за исключением их движения по дорогам и стоянки на дорогах и в специально оборудованных местах, имеющих твердое покрытие;
- использование лесов должно производиться с соблюдением требований, установленных законодательством Российской Федерации о железнодорожном и автомобильном транспорте.

Сведения о наличии зданий, сооружений, объектов, связанных с созданием лесной инфраструктуры и объектов, не связанных с созданием лесной инфраструктуры на проектируемом лесном участке.

Таблица 4.104 – Сведения о наличии зданий, сооружений, объектов, связанных с созданием лесной инфраструктуры и объектов, не связанных с созданием лесной инфраструктуры на проектируемом лесном участке

№ п/п	Участковое лесничество/урочище (при наличии)	Номер квартала	Номер выдела	Площадь объекта (га)	Наименование объекта
1	2	3	4	5	6
1	-	-	-	-	-

Сведения о наличии на проектируемом лесном участке особо защитных участков лесов, особо охраняемых природных территорий, зон с особыми условиями использования территорий.

Таблица 4.105 – Сведения о наличии на проектируемом лесном участке особо защитных участков лесов, особо охраняемых природных территорий, зон с особыми условиями использования территорий

№ п/п	Наименование участкового лесничества/урочища (при наличии)	Номер квартала	Номер выдела	Виды ОЗУ, наименование ООПТ, виды зон с особыми условиями использования территорий	Общая площадь, га
1	2	3	4	5	6
1	-	-	-	-	-

Проектирование вида использования лесов лесного участка.

Согласно лесохозяйственному регламенту Уктурского лесничества квартал № 69 [выдел 16 (часть)], № 116 [выдел 17 (часть), выдел 18 (часть), выдел 44 (часть)] Джаурского участкового лесничества, в границах которых расположен проектируемый лесной участок, относится к зоне планируемого освоения для строительства, реконструкции, эксплуатации линейных объектов.

СХЕМА РАСПОЛОЖЕНИЯ ПРОЕКТИРУЕМОГО ЛЕСНОГО УЧАСТКА

Субъект Российской Федерации	Хабаровский край
Муниципальное образование	Комсомольский муниципальный район
Категория земель	Земли лесного фонда
Лесничество(лесопарк)	Уктурское
Участковое лесничество	Джаурское
Вид использования лесов	Строительство, реконструкция, эксплуатация линейных объектов
Цель предоставления лесного участка	Строительство линейных объектов путей железнодорожных в рамках проекта: «Второй главный путь на перегоне Аксака-Кенай Дальневосточной железной дороги»
Особые отметки:	Защитные леса

Масштаб 1:25 000

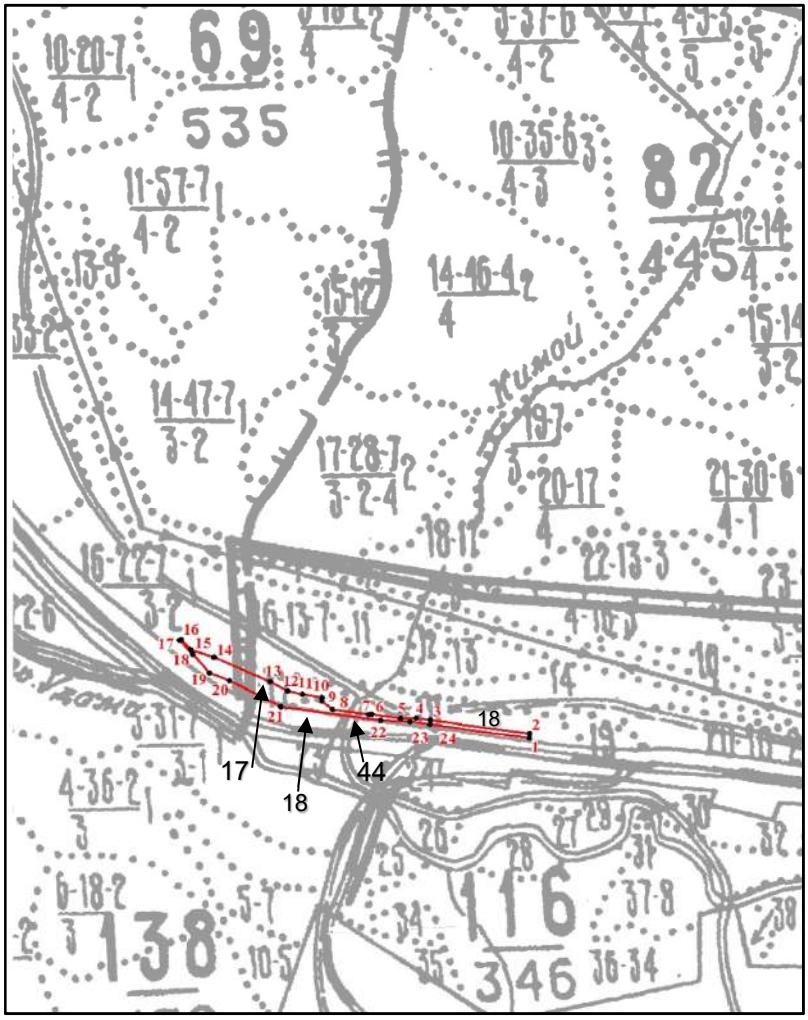

Условные обозначения:

	граница лесного квартала	69 / 535	лесной квартал: номер и его площадь, га
	граница лесотаксационного выдела	1	лесотаксационный выдел
	границы испрашиваемого лесного участка, площадь – 3,3410 гектар		
• 1	номер поворотной точки границ лесного участка		

Образуемый лесной участок 27:00:0000000:33:ЗУ21 (условный номер :33:ЗУ21).

Местоположение, границы и площадь проектируемого лесного участка.

Субъект Российской Федерации	Хабаровский край
Муниципальное образование	Комсомольский муниципальный район
Категория земель	Земли лесного фонда
Лесничество (лесопарк)	Уктурское
Участковое лесничество	Джаурское
Целевое назначение лесов, категория защитных лесов	Защитные леса: леса, выполняющие функции защиты природных и иных объектов: защитные полосы лесов, расположенные вдоль железнодорожных путей общего пользования, федеральных дорог общего пользования, автомобильных дорог общего пользования, находящихся в собственности субъектов РФ
Кварталы, выделы	№ 116 [выдел 22 (часть)]
Площадь проектируемого лесного участка, га	0,2022

Целевое назначение лесов.

В соответствии с приказом Федерального агентства лесного хозяйства от 9 октября 2008г. N 288 «Об определении количества лесничеств на территории Хабаровского края и установлении их границ» на территории Хабаровского края Джаурское участковое лесничество входит в состав Уктурского лесничества.

На момент проектирования лесного участка, на территории Уктурского лесничества распространяется действие лесохозяйственного регламента, утвержденного приказом управления лесами Правительства Хабаровского края от 17 декабря 2018 г. № 1184П. Согласно Лесному плану Хабаровского края, утвержденному постановлением Губернатора Хабаровского края от 31 января 2019 года № 5 и лесохозяйственному регламенту Уктурского лесничества квартал № 116 [выдел 22 (часть)] Джаурского участкового лесничества, в котором расположен проектируемый лесной участок, относится к защитным лесам: (леса, выполняющие функции защиты природных и иных объектов: защитные полосы лесов, расположенные вдоль железнодорожных путей общего пользования, федеральных дорог общего пользования, автомобильных дорог общего пользования, находящихся в собственности субъектов РФ).

Лесной участок, площадью 0,2022 га, образуется путем раздела земельного участка с кадастровым номером 27:00:0000000:33. При этом земельный участок, раздел которого осуществляется, сохраняется в измененных границах.

Количественные и качественные характеристики проектируемого лесного участка.

Количественные и качественные характеристики проектируемого лесного участка составлены на основании данных государственного лесного реестра Уктурского лесничества. В таблицах подпись «ч.» в колонках «№ выдела» – часть выделов.

Таблица 4.106 – Распределение земель

Общая площадь, га	в том числе									
	лесные земли					нелесные земли				
	занятые лесными насаждениями, всего	в том числе покрытые лесными культурами	лесные питомники, плантации	не занятые лесными насаждениями	итого	дороги	реки	болота	другие	итого
1	2	3	4	5	6	7	8	9	10	11
0,2022	0,2022	-	-	-	0,2022	-	-	-	-	-

Таблица 4.107 – Таксационное описание участка

Наименование участкового лесничества	№ квартала	№ выдела	Площадь, га	Состав насаждения	Класс возраста/ возраст, лет	Бонитет	Полнота	Общий запас древесины,м^3
1	2	3	4	5	6	7	8	9
Защитные леса: леса, выполняющие функции защиты природных и иных объектов: защитные полосы лесов, расположенные вдоль железнодорожных путей общего пользования, федеральных дорог общего пользования, автомобильных дорог общего пользования, находящихся в собственности субъектов РФ								
Джаурское	116	22 ч.	0,2022	6Л2ББ2ОС	5/90	4	0,5	28
Всего			0,2022	-	-	-	-	28

Лесохозяйственные особенности участка: склон Ю-30°.

Таблица 4.108 – Характеристика насаждений проектируемого лесного участка

Участковое лесничество	Номер квартала	Номер выдела	Площадь (га)/запас древесины при наличии (м^3)	в том числе по группам возраста древостоя (га/м^3)			
				Молодняки	Средневозрастные	Приспевающие	Спелые и перестойные
1	2	3	4	5	6	7	8
Джаурское	116	22 ч.	0,2022/28	-	0,2022/28	-	-
Всего			0,2022/28	-	0,2022/28	-	-

Таблица 4.109 – Средние таксационные показатели насаждений проектируемого лесного участка

Целевое назначение лесов	Хозяйство, преобладающая порода	Состав насаждений	Возраст	Бонитет	Полнота	Средний запас древесины (м^3/га)			
						Молодняки	Средневозрастные	Приспевающие	Спелые и перестойные
1	2	3	4	5	6	7	8	9	10
Защитные	Хвойное, Л	6Л2ББ2ОС	90	4	0,5	-	138	-	-

Таблица 4.110 – Виды и объемы использования лесов на проектируемом лесном участке

Целевое назначение лесов	Хозяйство (хвойное, твердолиственное, мягколиственные)	Площадь (га)	Единица измерения	Объемы использования лесов (изъятия лесных ресурсов)
1	2	3	4	5
Вид использования лесов – строительство, реконструкция, эксплуатация линейных объектов. Цель предоставления лесного участка – строительство линейных объектов для размещения автомобильных дорог регионального или межмуниципального значения, местного значения в рамках проекта: «Второй главный путь на перегоне Аксака-Кенай Дальневосточной железной дороги»				
Защитные	Хвойное	0,2022	-	-

Виды разрешенного использования лесов на проектируемом лесном участке.

Лесохозяйственным регламентом Уктурского лесничества квартал № 116 [выдел 22 (часть)] Джаурского участкового лесничества и соответственно в проектируемом лесном участке установлены следующие виды разрешенного использования лесов:

- заготовка древесины;
- заготовка и сбор недревесных лесных ресурсов;
- заготовка пищевых лесных ресурсов и сбор лекарственных растений;
- ведение охотничьего хозяйства и осуществление охоты;
- ведение сельского хозяйства;
- осуществление научно-исследовательской деятельности, образовательной деятельности;
- осуществление рекреационной деятельности;
- выполнение работ по геологическому изучения недр, разработка месторождений полезных ископаемых;
- строительство и эксплуатация водохранилищ и иных искусственных водных объектов, а также гидротехнических сооружений, специализированных портов;
- строительство, реконструкция, эксплуатация линий электропередачи, линий связи, дорог, трубопроводов и других линейных объектов;
- осуществление религиозной деятельности;
- иные виды.

Сведения об обременениях проектируемого лесного участка.

По данным государственного лесного реестра квартал № 116 [выдел 22 (часть)] Джаурского участкового лесничества Уктурского лесничества, обременений не имеет.

Сведения об ограничениях использования лесов.

С учетом целевого назначения, правового режима лесов и вида использования, установленного лесным законодательством Российской Федерации, лесохозяйственным регламентом Уктурского лесничества предусмотрены следующие ограничения в использовании лесов:

- при использовании лесов в целях строительства, реконструкции и эксплуатации автомобильных и железных дорог исключаются случаи, вызывающие нарушение поверхностного и внутрипочвенного стока вод, затопление или заболачивание лесных участков вдоль дорог, а также случаи, вызывающие развитие эрозионных процессов на занятой и прилегающей территории;
- при использовании лесов в целях строительства, реконструкции и эксплуатации линейных объектов исключаются случаи:

1) повреждения лесных насаждений, растительного покрова и почв за пределами предоставленного лесного участка и соответствующей охранной зоны;
2) захламления прилегающих территорий за пределами предоставленного лесного участка строительным и бытовым мусором, отходами древесины, иными видами отходов;
3) загрязнения площади предоставленного лесного участка и территории за его пределами химическими и радиоактивными веществами;
4) проезда транспортных средств и иных механизмов по произвольным, неустановленным маршрутам за пределами предоставленного лесного участка и соответствующей охранной зоны;

– в защитных лесах запрещается осуществление деятельности, несовместимой с их целевым назначением и полезными функциями (ч. 6, ст. 111 ЛК РФ);
– использование лесов должно производиться с соблюдением требований, установленных законодательством Российской Федерации о железнодорожном и автомобильном транспорте.

Сведения о наличии зданий, сооружений, объектов, связанных с созданием лесной инфраструктуры и объектов, не связанных с созданием лесной инфраструктуры на проектируемом лесном участке.

Таблица 4.111 – Сведения о наличии зданий, сооружений, объектов, связанных с созданием лесной инфраструктуры и объектов, не связанных с созданием лесной инфраструктуры на проектируемом лесном участке

№ п/п	Участковое лесничество/урочище (при наличии)	Номер квартала	Номер выдела	Площадь объекта (га)	Наименование объекта
1	2	3	4	5	6
1	-	-	-	-	-

Сведения о наличии на проектируемом лесном участке особо защитных участков лесов, особо охраняемых природных территорий, зон с особыми условиями использования территорий.

Таблица 4.112 – Сведения о наличии на проектируемом лесном участке особо защитных участков лесов, особо охраняемых природных территорий, зон с особыми условиями использования территорий

№ п/п	Наименование участкового лесничества/урочища (при наличии)	Номер квартала	Номер выдела	Виды ОЗУ, наименование ООПТ, виды зон с особыми условиями использования территорий	Общая площадь, га
1	2	3	4	5	6
1	-	-	-	-	-

Проектирование вида использования лесов лесного участка.

Согласно лесохозяйственному регламенту Уктурского лесничества квартал № 116 [выдел 22 (часть)] Джаурского участкового лесничества, в границах которых расположен проектируемый лесной участок, относится к зоне планируемого освоения для строительства, реконструкции, эксплуатации линейных объектов.

СХЕМА РАСПОЛОЖЕНИЯ ПРОЕКТИРУЕМОГО ЛЕСНОГО УЧАСТКА

Субъект Российской Федерации	Хабаровский край
Муниципальное образование	Комсомольский муниципальный район
Категория земель	Земли лесного фонда
Лесничество(лесопарк)	Уктурское
Участковое лесничество	Джаурское
Вид использования лесов	Строительство, реконструкция, эксплуатация линейных объектов
Цель предоставления лесного участка	Строительство линейных объектов для размещения автомобильных дорог регионального или межмуниципального значения, местного значения в рамках проекта: «Второй главный путь на перегоне Аксака-Кенай Дальневосточной железной дороги»
Особые отметки:	Защитные леса

Масштаб 1:25 000

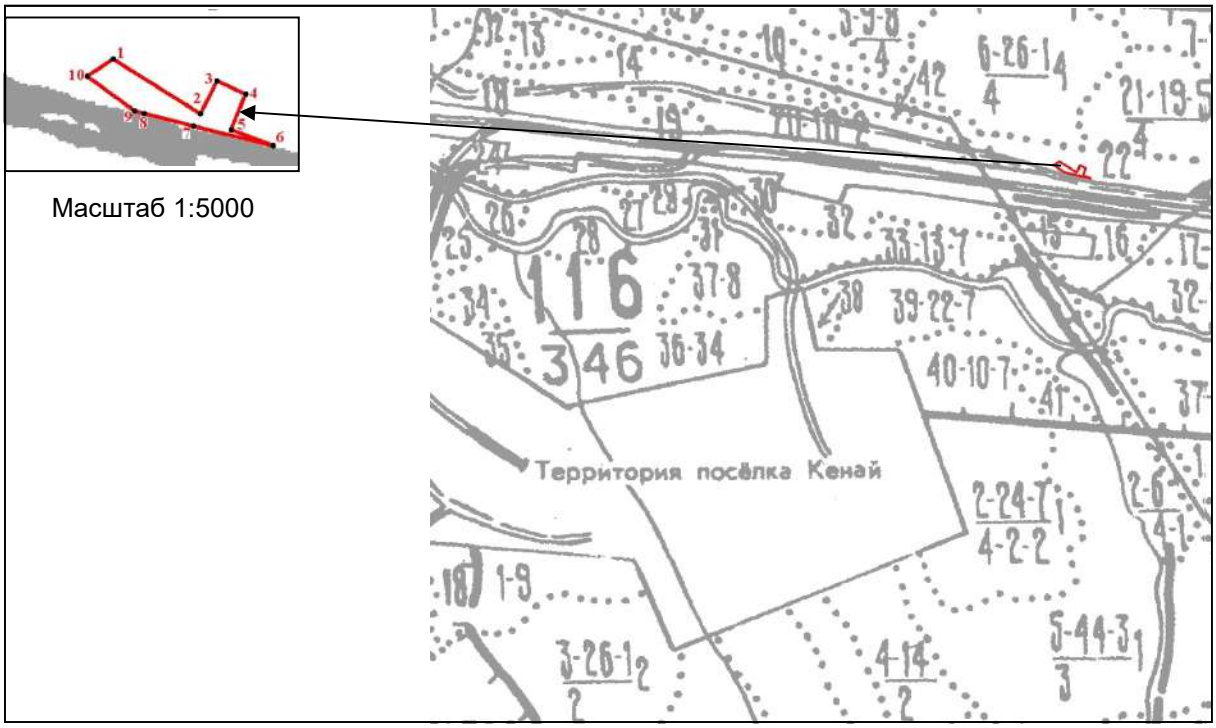

Условные обозначения:

	граница лесного квартала	**116** / **346**	лесной квартал: номер и его площадь, га
	граница лесотаксационного выдела	1	лесотаксационный выдел
	границы испрашиваемого лесного участка, площадь – 0,2022 гектар		
• 1	номер поворотной точки границ лесного участка		

Образуемый лесной участок 27:00:0000000:33:ЗУ22 (условный номер :33:ЗУ22).

Местоположение, границы и площадь проектируемого лесного участка.

Субъект Российской Федерации	Хабаровский край
Муниципальное образование	Комсомольский муниципальный район
Категория земель	Земли лесного фонда
Лесничество (лесопарк)	Уктурское
Участковое лесничество	Джаурское
Целевое назначение лесов, категория защитных лесов	Защитные леса: леса, выполняющие функции защиты природных и иных объектов: защитные полосы лесов, расположенные вдоль железнодорожных путей общего пользования, федеральных дорог общего пользования, автомобильных дорог общего пользования, находящихся в собственности субъектов РФ
Кварталы, выделы	№ 116 [выдел 22 (часть)], № 117 [выдел 11 (часть)]
Площадь проектируемого лесного участка, га	0,3812

Целевое назначение лесов.

В соответствии с приказом Федерального агентства лесного хозяйства от 9 октября 2008г. N 288 «Об определении количества лесничеств на территории Хабаровского края и установлении их границ» на территории Хабаровского края Джаурское участковое лесничество входит в состав Уктурского лесничества.

На момент проектирования лесного участка, на территории Уктурского лесничества распространяется действие лесохозяйственного регламента, утвержденного приказом управления лесами Правительства Хабаровского края от 17 декабря 2018 г. № 1184П. Согласно Лесному плану Хабаровского края, утвержденному постановлением Губернатора Хабаровского края от 31 января 2019 года № 5 и лесохозяйственному регламенту Уктурского лесничества квартал № 116 [выдел 22 (часть)], № 117 [выдел 11 (часть)] Джаурского участкового лесничества, в котором расположен проектируемый лесной участок, относится к защитным лесам: (леса, выполняющие функции защиты природных и иных объектов: защитные полосы лесов, расположенные вдоль железнодорожных путей общего пользования, федеральных дорог общего пользования, автомобильных дорог общего пользования, находящихся в собственности субъектов РФ).

Лесной участок, площадью 0,3812 га, образуется путем раздела земельного участка с кадастровым номером 27:00:0000000:33. При этом земельный участок, раздел которого осуществляется, сохраняется в измененных границах.

Количественные и качественные характеристики проектируемого лесного участка.

Количественные и качественные характеристики проектируемого лесного участка составлены на основании данных государственного лесного реестра Уктурского лесничества. В таблицах подпись «ч.» в колонках «№ выдела» – часть выделов.

Таблица 4.113 – Распределение земель

Общая площадь, га	в том числе									
	лесные земли					нелесные земли				
	занятые лесными насаждениями, всего	в том числе покрытые лесными культурами	лесные питомники, плантации	не занятые лесными насаждениями	итого	дороги	реки	болота	другие	итого
1	2	3	4	5	6	7	8	9	10	11
0,3812	0,3812	-	-	-	0,3812	-	-	-	-	-

Таблица 4.114 – Таксационное описание участка

Наименование участкового лесничества	№ квартала	№ выдела	Площадь, га	Состав насаждения	Класс возраста/ возраст, лет	Бонитет	Полнота	Общий запас древесины,м^3
1	2	3	4	5	6	7	8	9
Защитные леса: леса, выполняющие функции защиты природных и иных объектов: защитные полосы лесов, расположенные вдоль железнодорожных путей общего пользования, федеральных дорог общего пользования, автомобильных дорог общего пользования, находящихся в собственности субъектов РФ								
Джаурское	116	22 ч.	0,2010	6Л2ББ2ОС	5/90	4	0,5	28,1
	117	11 ч.	0,1802	6Л4ББ	5/100	4	0,5	23,4
Всего			0,3812	-	-	-	-	51,5

Лесохозяйственные особенности участка: квартал №116 выдел 22 склон Ю-30°.

Таблица 4.115 – Характеристика насаждений проектируемого лесного участка

Участковое лесничество	Номер квартала	Номер выдела	Площадь (га)/запас древесины при наличии (м^3)	в том числе по группам возраста древостоя (га/м^3)			
				Молодняки	Средневозрастные	Приспевающие	Спелые и перестойные
1	2	3	5	6	7	8	9
Джаурское	116	22 ч.	0,2010/28,1	-	0,2010/28,1	-	-
	117	11ч.	0,1802/23,4	-	0,1802/23,4	-	-
Всего			0,3812/51,5	-	0,3812/51,5	-	-

Таблица 4.116 – Средние таксационные показатели насаждений проектируемого лесного участка

Целевое назначение лесов	Хозяйство, преобладающая порода	Состав насаждений	Возраст	Бонитет	Полнота	Средний запас древесины (м^3/га)			
						Молодняки	Средневоз-растные	Приспе-вающие	Спелые и перестойные
1	2	3	4	5	6	7	8	9	10
Защитные	Хвойное, Л	6Л2,9ББ 1,1ОС	95	4	0,5	-	135	-	-

Таблица 4.117 – Виды и объемы использования лесов на проектируемом лесном участке

Целевое назначение лесов	Хозяйство (хвойное, твердолиственное, мягколиственные)	Площадь (га)	Единица измерения	Объемы использования лесов (изъятия лесных ресурсов)
1	2	3	4	5
Вид использования лесов – строительство, реконструкция, эксплуатация линейных объектов. Цель предоставления лесного участка – строительство линейных объектов для размещения автомобильных дорог регионального или межмуниципального значения, местного значения в рамках проекта: «Второй главный путь на перегоне Аксака-Кенай Дальневосточной железной дороги»				
Защитные	Хвойное	0,3812	-	-

Виды разрешенного использования лесов на проектируемом лесном участке.

Лесохозяйственным регламентом Уктурского лесничества квартал № 116 [выдел 22 (часть)], № 117 [выдел 11 (часть)] Джаурского участкового лесничества и соответственно в проектируемом лесном участке установлены следующие виды разрешенного использования лесов:

- заготовка древесины;
- заготовка и сбор недревесных лесных ресурсов;
- заготовка пищевых лесных ресурсов и сбор лекарственных растений;
- ведение охотничьего хозяйства и осуществление охоты;
- ведение сельского хозяйства;
- осуществление научно-исследовательской деятельности, образовательной деятельности;
- осуществление рекреационной деятельности;
- выполнение работ по геологическому изучения недр, разработка месторождений полезных ископаемых;
- строительство и эксплуатация водохранилищ и иных искусственных водных объектов, а также гидротехнических сооружений, специализированных портов;
- строительство, реконструкция, эксплуатация линий электропередачи, линий связи, дорог, трубопроводов и других линейных объектов;
- осуществление религиозной деятельности;
- иные виды.

Сведения об обременениях проектируемого лесного участка.

По данным государственного лесного реестра квартал № 116 [выдел 22 (часть)], № 117 [выдел 11 (часть)] Джаурского участкового лесничества Уктурского лесничества, обременений не имеет.

Сведения об ограничениях использования лесов.

С учетом целевого назначения, правового режима лесов и вида использования, установленного лесным законодательством Российской Федерации, лесохозяйственным регламентом Уктурского лесничества предусмотрены следующие ограничения в использовании лесов:

- при использовании лесов в целях строительства, реконструкции и эксплуатации автомобильных и железных дорог исключаются случаи, вызывающие нарушение поверхностного и внутрипочвенного стока вод, затопление или заболачивание лесных участков вдоль дорог, а также случаи, вызывающие развитие эрозионных процессов на занятой и прилегающей территории;
- при использовании лесов в целях строительства, реконструкции и эксплуатации линейных объектов исключаются случаи:

1) повреждения лесных насаждений, растительного покрова и почв за пределами предоставленного лесного участка и соответствующей охранной зоны;
2) захламления прилегающих территорий за пределами предоставленного лесного участка строительным и бытовым мусором, отходами древесины, иными видами отходов;
3) загрязнения площади предоставленного лесного участка и территории за его пределами химическими и радиоактивными веществами;
4) проезда транспортных средств и иных механизмов по произвольным, неустановленным маршрутам за пределами предоставленного лесного участка и соответствующей охранной зоны;

- в защитных лесах запрещается осуществление деятельности, несовместимой с их целевым назначением и полезными функциями (ч. 6, ст. 111 ЛК РФ);
- использование лесов должно производиться с соблюдением требований, установленных законодательством Российской Федерации о железнодорожном и автомобильном транспорте.

Сведения о наличии зданий, сооружений, объектов, связанных с созданием лесной инфраструктуры и объектов, не связанных с созданием лесной инфраструктуры на проектируемом лесном участке.

Таблица 4.118 – Сведения о наличии зданий, сооружений, объектов, связанных с созданием лесной инфраструктуры и объектов, не связанных с созданием лесной инфраструктуры на проектируемом лесном участке

№ п/п	Участковое лесничество/урочище (при наличии)	Номер квартала	Номер выдела	Площадь объекта (га)	Наименование объекта
1	2	3	4	5	6
1	-	-	-	-	-

Сведения о наличии на проектируемом лесном участке особо защитных участков лесов, особо охраняемых природных территорий, зон с особыми условиями использования территорий.

Таблица 4.119 – Сведения о наличии на проектируемом лесном участке особо защитных участков лесов, особо охраняемых природных территорий, зон с особыми условиями использования территорий

№ п/п	Наименование участкового лесничества/урочища (при наличии)	Номер квартала	Номер выдела	Виды ОЗУ, наименование ООПТ, виды зон с особыми условиями использования территорий	Общая площадь, га
1	2	3	4	5	6
1	-	-	-	-	-

Проектирование вида использования лесов лесного участка.

Согласно лесохозяйственному регламенту Уктурского лесничества квартал № 116 [выдел 22 (часть)], № 117 [выдел 11 (часть)] участкового лесничества, в границах которых расположен проектируемый лесной участок, относится к зоне планируемого освоения для строительства, реконструкции, эксплуатации линейных объектов.

СХЕМА РАСПОЛОЖЕНИЯ ПРОЕКТИРУЕМОГО ЛЕСНОГО УЧАСТКА

Субъект Российской Федерации	Хабаровский край
Муниципальное образование	Комсомольский муниципальный район
Категория земель	Земли лесного фонда
Лесничество(лесопарк)	Уктурское
Участковое лесничество	Джаурское
Вид использования лесов	Строительство, реконструкция, эксплуатация линейных объектов
Цель предоставления лесного участка	Строительство линейных объектов для размещения автомобильных дорог регионального или межмуниципального значения, местного значения в рамках проекта: «Второй главный путь на перегоне Аксака-Кенай Дальневосточной железной дороги»
Особые отметки:	Защитные леса

Масштаб 1:25 000

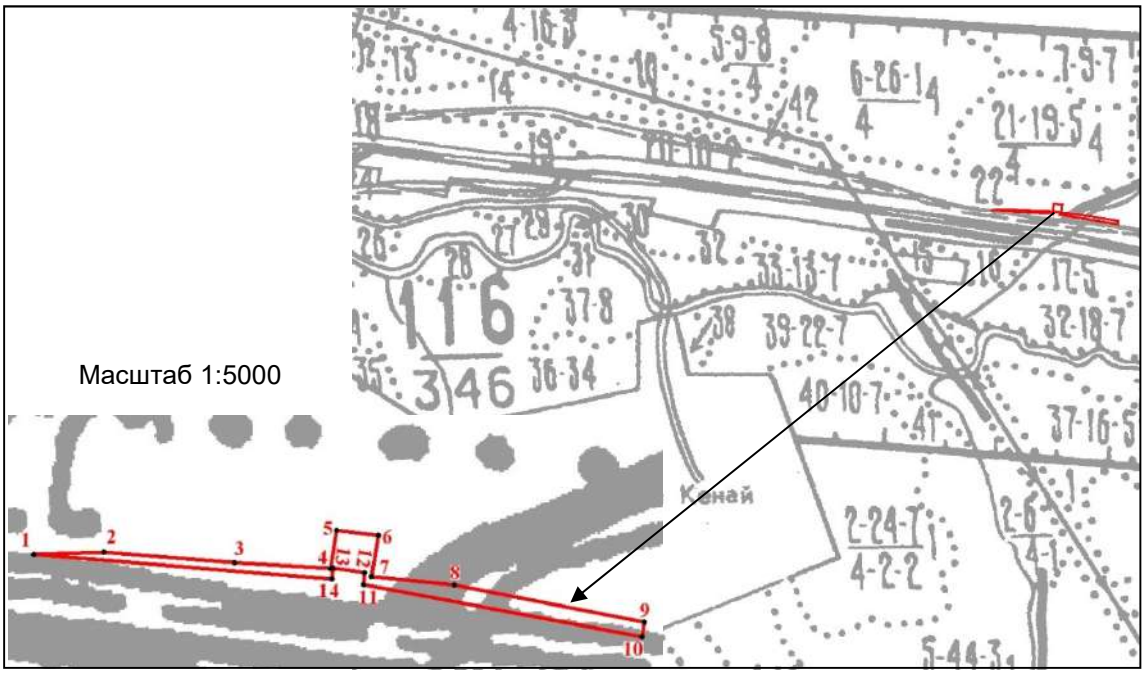

Условные обозначения:

	граница лесного квартала	116 / 346	лесной квартал: номер и его площадь, га
	граница лесотаксационного выдела	1	лесотаксационный выдел
	границы испрашиваемого лесного участка, площадь – 0,3812 гектар		
• 1	номер поворотной точки границ лесного участка		

Образуемый лесной участок 27:00:0000000:33:ЗУ23 (условный номер :33:ЗУ23).

Местоположение, границы и площадь проектируемого лесного участка.

Субъект Российской Федерации	Хабаровский край
Муниципальное образование	Комсомольский муниципальный район
Категория земель	Земли лесного фонда
Лесничество (лесопарк)	Уктурское
Участковое лесничество	Джаурское
Целевое назначение лесов, категория защитных лесов	Защитные леса: леса, выполняющие функции защиты природных и иных объектов: защитные полосы лесов, расположенные вдоль железнодорожных путей общего пользования, федеральных дорог общего пользования, автомобильных дорог общего пользования, находящихся в собственности субъектов РФ
Кварталы, выделы	№ 117 [выдел 15 (часть), выдел 16 (часть)]
Площадь проектируемого лесного участка, га	0,9279

Целевое назначение лесов.

В соответствии с приказом Федерального агентства лесного хозяйства от 9 октября 2008г. N 288 «Об определении количества лесничеств на территории Хабаровского края и установлении их границ» на территории Хабаровского края Джаурское участковое лесничество входит в состав Уктурского лесничества.

На момент проектирования лесного участка, на территории Уктурского лесничества распространяется действие лесохозяйственного регламента, утвержденного приказом управления лесами Правительства Хабаровского края от 17 декабря 2018 г. № 1184П. Согласно Лесному плану Хабаровского края, утвержденному постановлением Губернатора Хабаровского края от 31 января 2019 года № 5 и лесохозяйственному регламенту Уктурского лесничества квартал № 117 [выдел 15 (часть), выдел 16 (часть)] Джаурского участкового лесничества, в котором расположен проектируемый лесной участок, относится к защитным лесам: (леса, выполняющие функции защиты природных и иных объектов: защитные полосы лесов, расположенные вдоль железнодорожных путей общего пользования, федеральных дорог общего пользования, автомобильных дорог общего пользования, находящихся в собственности субъектов РФ).

Лесной участок, площадью 0,9279 га, образуется путем раздела земельного участка с кадастровым номером 27:00:0000000:33. При этом земельный участок, раздел которого осуществляется, сохраняется в измененных границах.

Количественные и качественные характеристики проектируемого лесного участка.

Количественные и качественные характеристики проектируемого лесного участка составлены на основании данных государственного лесного реестра Уктурского лесничества. В таблицах подпись «ч.» в колонках «№ выдела» – часть выделов.

Таблица 4.120 – Распределение земель

Общая площадь, га	в том числе									
	лесные земли					нелесные земли				
	занятые лесными насаждениями, всего	в том числе покрытые лесными культурами	лесные питомники, плантации	не занятые лесными насаждениями	итого	дороги	реки	болота	другие	итого
1	2	3	4	5	6	7	8	9	10	11
0,9279	0,9279	-	-	-	0,9279	-	-	-	-	-

Таблица 4.121 – Таксационное описание участка

Наименование участкового лесничества	№ квартала	№ выдела	Площадь, га	Состав насаждения	Класс возраста/ возраст, лет	Бонитет	Полнота	Общий запас древесины,м^3
1	2	3	4	5	6	7	8	9
Защитные леса: леса, выполняющие функции защиты природных и иных объектов: защитные полосы лесов, расположенные вдоль железнодорожных путей общего пользования, федеральных дорог общего пользования, автомобильных дорог общего пользования, находящихся в собственности субъектов РФ								
Джаурское	117	15 ч.	0,1885	4Л3Е3ББ	7/130	4	0,5	28,3
		16 ч.	0,7394	7ББ3Л	6/60	3	0,4	44,4
Всего			0,9279	-	-	-	-	72,7

Лесохозяйственные особенности участка: нет.

Таблица 4.122 – Характеристика насаждений проектируемого лесного участка

Участковое лесничество	Номер квартала	Номер выдела	Площадь (га)/запас древесины при наличии (м^3)	в том числе по группам возраста древостоя (га/м^3)			
				Молодняки	Средневозрастные	Приспевающие	Спелые и перестойные
1	2	3	4	5	6	7	8
Джаурское	117	15 ч.	0,1885/28,3	-	-	0,1885/28,3	-
		16ч.	0,7394/44,4	-	0,7394/44,4	-	-
Всего			0,9279/72,7	-	0,7394/44,4	0,1885/28,3	-

Таблица 4.123 – Средние таксационные показатели насаждений проектируемого лесного участка

Целевое назначение лесов	Хозяйство, преобладающая порода	Состав насаждений	Возраст	Бонитет	Полнота	Средний запас древесины (м^3/га)			
						Молодняки	Средневоз-растные	Приспе-вающие	Спелые и перестойные
1	2	3	4	5	6	7	8	9	10
Защитные	Мягколиственное, ББ	7ББ3Л	74	3,2	0,42	-	60	150	-

Таблица 4.124 – Виды и объемы использования лесов на проектируемом лесном участке

Целевое назначение лесов	Хозяйство (хвойное, твердолиственное, мягколиственные)	Площадь (га)	Единица измерения	Объемы использования лесов (изъятия лесных ресурсов)
1	2	3	4	5
Вид использования лесов – строительство, реконструкция, эксплуатация линейных объектов. Цель предоставления лесного участка – строительство линейных объектов для размещения автомобильных дорог регионального или межмуниципального значения, местного значения в рамках проекта: «Второй главный путь на перегоне Аксака-Кенай Дальневосточной железной дороги»				
Защитные	Мягколиственное	0,9279	-	-

Виды разрешенного использования лесов на проектируемом лесном участке.

Лесохозяйственным регламентом Уктурского лесничества квартал № 117 [выдел 15 (часть), выдел 16 (часть)] Джаурского участкового лесничества и соответственно в проектируемом лесном участке установлены следующие виды разрешенного использования лесов:

- заготовка древесины;
- заготовка и сбор недревесных лесных ресурсов;
- заготовка пищевых лесных ресурсов и сбор лекарственных растений;
- ведение охотничьего хозяйства и осуществление охоты;
- ведение сельского хозяйства;
- осуществление научно-исследовательской деятельности, образовательной деятельности;
- осуществление рекреационной деятельности;
- выполнение работ по геологическому изучения недр, разработка месторождений полезных ископаемых;
- строительство и эксплуатация водохранилищ и иных искусственных водных объектов, а также гидротехнических сооружений, специализированных портов;
- строительство, реконструкция, эксплуатация линий электропередачи, линий связи, дорог, трубопроводов и других линейных объектов;
- осуществление религиозной деятельности;
- иные виды.

Сведения об обременениях проектируемого лесного участка.

По данным государственного лесного реестра квартал № 117 [выдел 15 (часть), выдел 16 (часть)] Джаурского участкового лесничества Уктурского лесничества, обременений не имеет.

Сведения об ограничениях использования лесов.

С учетом целевого назначения, правового режима лесов и вида использования, установленного лесным законодательством Российской Федерации, лесохозяйственным регламентом Уктурского лесничества предусмотрены следующие ограничения в использовании лесов:

- при использовании лесов в целях строительства, реконструкции и эксплуатации автомобильных и железных дорог исключаются случаи, вызывающие нарушение поверхностного и внутрипочвенного стока вод, затопление или заболачивание лесных участков вдоль дорог, а также случаи, вызывающие развитие эрозионных процессов на занятой и прилегающей территории;

– при использовании лесов в целях строительства, реконструкции и эксплуатации линейных объектов исключаются случаи:

1) повреждения лесных насаждений, растительного покрова и почв за пределами предоставленного лесного участка и соответствующей охранной зоны;
2) захламления прилегающих территорий за пределами предоставленного лесного участка строительным и бытовым мусором, отходами древесины, иными видами отходов;
3) загрязнения площади предоставленного лесного участка и территории за его пределами химическими и радиоактивными веществами;
4) проезда транспортных средств и иных механизмов по произвольным, неустановленным маршрутам за пределами предоставленного лесного участка и соответствующей охранной зоны;

– в защитных лесах запрещается осуществление деятельности, несовместимой с их целевым назначением и полезными функциями (ч. 6, ст. 111 ЛК РФ).

– использование лесов должно производиться с соблюдением требований, установленных законодательством Российской Федерации о железнодорожном и автомобильном транспорте.

Сведения о наличии зданий, сооружений, объектов, связанных с созданием лесной инфраструктуры и объектов, не связанных с созданием лесной инфраструктуры на проектируемом лесном участке.

Таблица 4.125 – Сведения о наличии зданий, сооружений, объектов, связанных с созданием лесной инфраструктуры и объектов, не связанных с созданием лесной инфраструктуры на проектируемом лесном участке

№ п/п	Участковое лесничество/урочище (при наличии)	Номер квартала	Номер выдела	Площадь объекта (га)	Наименование объекта
1	2	3	4	5	6
1	-	-	-	-	-

Сведения о наличии на проектируемом лесном участке особо защитных участков лесов, особо охраняемых природных территорий, зон с особыми условиями использования территорий.

Таблица 4.126 – Сведения о наличии на проектируемом лесном участке особо защитных участков лесов, особо охраняемых природных территорий, зон с особыми условиями использования территорий

№ п/п	Наименование участкового лесничества/урочища (при наличии)	Номер квартала	Номер выдела	Виды ОЗУ, наименование ООПТ, виды зон с особыми условиями использования территорий	Общая площадь, га
1	2	3	4	5	6
1	-	-	-	-	-

Проектирование вида использования лесов лесного участка.

Согласно лесохозяйственному регламенту Уктурского лесничества квартал № 117 [выдел 15 (часть), выдел 16 (часть)] участкового лесничества, в границах которых расположен проектируемый лесной участок, относится к зоне планируемого освоения для строительства, реконструкции, эксплуатации линейных объектов.

СХЕМА РАСПОЛОЖЕНИЯ ПРОЕКТИРУЕМОГО ЛЕСНОГО УЧАСТКА

Субъект Российской Федерации	Хабаровский край
Муниципальное образование	Комсомольский муниципальный район
Категория земель	Земли лесного фонда
Лесничество(лесопарк)	Уктурское
Участковое лесничество	Джаурское
Вид использования лесов	Строительство, реконструкция, эксплуатация линейных объектов
Цель предоставления лесного участка	Строительство линейных объектов для размещения автомобильных дорог регионального или межмуниципального значения, местного значения в рамках проекта: «Второй главный путь на перегоне Аксака-Кенай Дальневосточной железной дороги»
Особые отметки:	Защитные леса

Масштаб 1:25 000

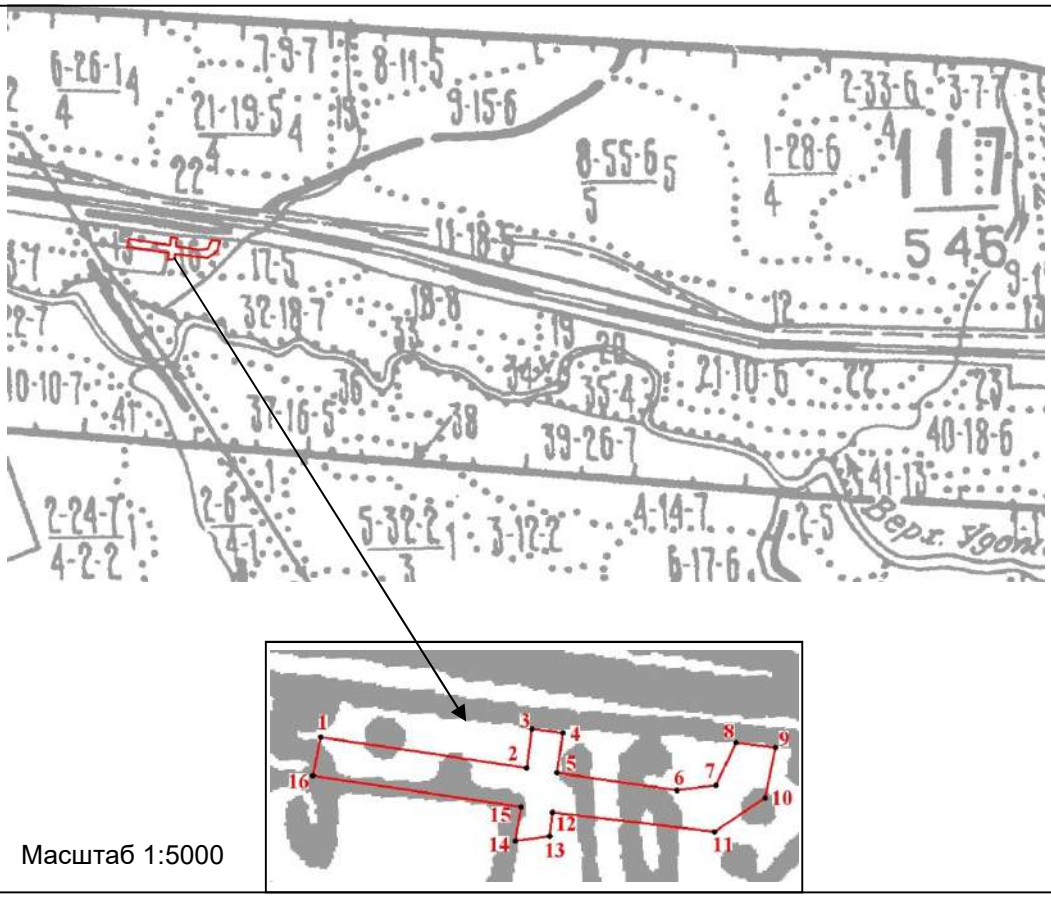

Масштаб 1:5000

Условные обозначения:

	граница лесного квартала	117 / 546	лесной квартал: номер и его площадь, га
	граница лесотаксационного выдела	1	лесотаксационный выдел
	границы испрашиваемого лесного участка, площадь – 0,9279 гектар		
• 1	номер поворотной точки границ лесного участка		

Образуемый лесной участок 27:00:0000000:33:ЗУ31 (условный номер :33:ЗУ31).

Местоположение, границы и площадь проектируемого лесного участка.

Субъект Российской Федерации	Хабаровский край
Муниципальное образование	Комсомольский муниципальный район
Категория земель	Земли лесного фонда
Лесничество (лесопарк)	Уктурское
Участковое лесничество	Джаурское
Целевое назначение лесов, категория защитных лесов	Защитные леса: ценные леса: нерестоохранные полосы лесов
Кварталы, выделы	№ 39 [выдел 9 (часть), выдел 10 (часть)]
Площадь проектируемого лесного участка, га	0,0686

Целевое назначение лесов.

В соответствии с приказом Федерального агентства лесного хозяйства от 9 октября 2008г. N 288 «Об определении количества лесничеств на территории Хабаровского края и установлении их границ» на территории Хабаровского края. Джаурское участковое лесничество входит в состав Уктурского лесничества.

На момент проектирования лесного участка, на территории Уктурского лесничества распространяется действие лесохозяйственного регламента, утвержденного приказом управления лесами Правительства Хабаровского края от 17 декабря 2018 г. № 1184П. Согласно Лесному плану Хабаровского края, утвержденному постановлением Губернатора Хабаровского края от 31 января 2019 года № 5 и лесохозяйственному регламенту Уктурского лесничества квартал № 39 [выдел 9 (часть), выдел 10 (часть)] Джаурского участкового лесничества, в котором расположен проектируемый лесной участок, относится к защитным лесам: (ценные леса: нерестоохранные полосы лесов).

Лесной участок, площадью 0,0686 га, образуется путем раздела земельного участка с кадастровым номером 27:00:0000000:33. При этом земельный участок, раздел которого осуществляется, сохраняется в измененных границах.

Количественные и качественные характеристики проектируемого лесного участка.

Количественные и качественные характеристики проектируемого лесного участка составлены на основании данных государственного лесного реестра Уктурского лесничества. В таблицах подпись «ч.» в колонках «№ выдела» – часть выделов.

Таблица 4.127 – Распределение земель

Общая площадь, га	в том числе									
	лесные земли					нелесные земли				
	занятые лесными насаждениями, всего	в том числе покрытые лесными культурами	лесные питомники, плантации	не занятые лесными насаждениями	итого	дороги	реки	болота	другие	итого
1	2	3	4	5	6	7	8	9	10	11
0,0686	0,0686	-	-	-	0,0686	-	-	-	-	-

Таблица 4.128 – Таксационное описание участка

Наименование участкового лесничества	№ квартала	№ выдела	Площадь, га	Состав насаждения	Класс возраста/ возраст, лет	Бонитет	Полнота	Общий запас древесины,м^3
1	2	3	4	5	6	7	8	9
Защитные леса: ценные леса: нерестоохранные полосы лесов								
Джаурское	39	9 ч.	0,0386	5Л3ББ2ОС	2/30	3	0,5	2,3
		10 ч.	0,0300	5Л3ББ2ОС	2,30	3	0,6	2,1
Всего			0,0686	-	-	-	-	4,4

Лесохозяйственные особенности участка: нет.

Таблица 4.129 – Характеристика насаждений проектируемого лесного участка

Участковое лесничество	Номер квартала	Номер выдела	Площадь (га)/запас древесины при наличии (м^3)	в том числе по группам возраста древостоя (га/м^3)			
				Молодняки	Средневозрастные	Приспевающие	Спелые и перестойные
1	2	3	5	6	7	8	9
Джаурское	39	9 ч.	0,0386/2,3	0,0386/2,3	-	-	-
		10 ч.	0,0300/2,1	0,0300/2,1		-	
Всего			0,0686/4,4	0,0686/4,4	-	-	-

Таблица 4.130 – Средние таксационные показатели насаждений проектируемого лесного участка

Целевое назначение лесов	Хозяйство, преобладающая порода	Состав насаждений	Возраст	Бонитет	Полнота	Средний запас древесины (м^3/га)			
						Молодняки	Средневоз-растные	Приспе-вающие	Спелые и перестойные
1	2	3	4	5	6	7	8	9	10
Защитные	Хвойное, Л	5Л3ББ2ОС	30	3	0,54	64	-	-	-

Таблица 4.131 – Виды и объемы использования лесов на проектируемом лесном участке

Целевое назначение лесов	Хозяйство (хвойное, твердолиственное, мягколиственные)	Площадь (га)	Единица измерения	Объемы использования лесов (изъятия лесных ресурсов)
1	2	3	4	5
Вид использования лесов – строительство, реконструкция, эксплуатация линейных объектов. Цель предоставления лесного участка – строительство линейного объекта ВЛ 220 кВ Л-261 «ПС Селихино-ПС Высокогорная» в рамках проекта: «Второй главный путь на перегоне Аксака-Кенай Дальневосточной железной дороги»				
Защитные	Хвойное	0,0686	-	-

Виды разрешенного использования лесов на проектируемом лесном участке.

Лесохозяйственным регламентом Уктурского лесничества квартал № 39 [выдел 9 (часть), выдел 10 (часть)] Джаурского участкового лесничества и соответственно в проектируемом лесном участке установлены следующие виды разрешенного использования лесов:

- заготовка древесины;
- заготовка и сбор недревесных лесных ресурсов;
- заготовка пищевых лесных ресурсов и сбор лекарственных растений;
- ведение охотничьего хозяйства и осуществление охоты;
- ведение сельского хозяйства;
- осуществление научно-исследовательской деятельности, образовательной деятельности;
- осуществление рекреационной деятельности;
- выполнение работ по геологическому изучения недр, разработка месторождений полезных ископаемых;
- строительство и эксплуатация водохранилищ и иных искусственных водных объектов, а также гидротехнических сооружений, специализированных портов;
- строительство, реконструкция, эксплуатация линий электропередачи, линий связи, дорог, трубопроводов и других линейных объектов;
- осуществление религиозной деятельности;
- иные виды.

Сведения об обременениях проектируемого лесного участка.

По данным государственного лесного реестра квартал № 39 [выдел 9 (часть)), выдел 10 (часть)] Джаурского участкового лесничества Уктурского лесничества, обременений не имеет.

Сведения об ограничениях использования лесов.

С учетом целевого назначения, правового режима лесов и вида использования, установленного лесным законодательством Российской Федерации, лесохозяйственным регламентом Уктурского лесничества предусмотрены следующие ограничения в использовании лесов:

- при использовании лесов в целях строительства, реконструкции и эксплуатации автомобильных и железных дорог исключаются случаи, вызывающие нарушение поверхностного и внутрипочвенного стока вод, затопление или заболачивание лесных участков вдоль дорог, а также случаи, вызывающие развитие эрозионных процессов на занятой и прилегающей территории;
- при использовании лесов в целях строительства, реконструкции и эксплуатации линейных объектов исключаются случаи:

1) повреждения лесных насаждений, растительного покрова и почв за пределами предоставленного лесного участка и соответствующей охранной зоны;
2) захламления прилегающих территорий за пределами предоставленного лесного участка строительным и бытовым мусором, отходами древесины, иными видами отходов;
3) загрязнения площади предоставленного лесного участка и территории за его пределами химическими и радиоактивными веществами;
4) проезда транспортных средств и иных механизмов по произвольным, неустановленным маршрутам за пределами предоставленного лесного участка и соответствующей охранной зоны;

- в защитных лесах запрещается осуществление деятельности, несовместимой

с их целевым назначением и полезными функциями (ч. 6, ст. 111 ЛК РФ);

- в нерестоохранных полосах лесов запрещается движение и стоянка транспортных средств (кроме специальных транспортных средств), за исключением их движения по дорогам и стоянки на дорогах и в специально оборудованных местах, имеющих твердое покрытие;
- использование лесов должно производиться с соблюдением требований, установленных законодательством Российской Федерации о железнодорожном и автомобильном транспорте.

Сведения о наличии зданий, сооружений, объектов, связанных с созданием лесной инфраструктуры и объектов, не связанных с созданием лесной инфраструктуры на проектируемом лесном участке.

Таблица 4.132 – Сведения о наличии зданий, сооружений, объектов, связанных с созданием лесной инфраструктуры и объектов, не связанных с созданием лесной инфраструктуры на проектируемом лесном участке

№ п/п	Участковое лесничество/урочище (при наличии)	Номер квартала	Номер выдела	Площадь объекта (га)	Наименование объекта
1	2	3	4	5	6
1	-	-	-	-	-

Сведения о наличии на проектируемом лесном участке особо защитных участков лесов, особо охраняемых природных территорий, зон с особыми условиями использования территорий.

Таблица 4.133 – Сведения о наличии на проектируемом лесном участке особо защитных участков лесов, особо охраняемых природных территорий, зон с особыми условиями использования территорий

№ п/п	Наименование участкового лесничества/урочища (при наличии)	Номер квартала	Номер выдела	Виды ОЗУ, наименование ООПТ, виды зон с особыми условиями использования территорий	Общая площадь, га
1	2	3	4	5	6
1	-	-	-	-	-

Проектирование вида использования лесов лесного участка.

Согласно лесохозяйственному регламенту Уктурского лесничества квартал № 39 [выдел 9 (часть)), выдел 10 (часть)] Джаурского участкового лесничества, в границах которых расположен проектируемый лесной участок, относится к зоне планируемого освоения для строительства, реконструкции, эксплуатации линейных объектов.

СХЕМА РАСПОЛОЖЕНИЯ ПРОЕКТИРУЕМОГО ЛЕСНОГО УЧАСТКА

Субъект Российской Федерации	Хабаровский край
Муниципальное образование	Комсомольский муниципальный район
Категория земель	Земли лесного фонда
Лесничество(лесопарк)	Уктурское
Участковое лесничество	Джаурское
Вид использования лесов	Строительство, реконструкция, эксплуатация линейных объектов
Цель предоставления лесного участка	Строительство линейного объекта ВЛ 220 кВ Л-261 «ПС Селихино-ПС Высокогорная» в рамках проекта: «Второй главный путь на перегоне Аксака-Кенай Дальневосточной железной дороги»
Особые отметки:	Защитные леса

Масштаб 1:25000

Условные обозначения:

	граница лесного квартала	39 / 840	лесной квартал: номер и его площадь, га
	граница лесотаксационного выдела	1	лесотаксационный выдел
	границы испрашиваемого лесного участка, площадь – 0,0686 гектар		
• 1	номер поворотной точки границ лесного участка		

4.2 Образуемые части лесных участков, в границах которых линейный объект может быть размещен на условиях сервитута, публичного сервитута

Образуемая часть лесного участка 27:00:0000000:33:чзу1 (условный номер публичного сервитута № 1).

Местоположение и площадь проектируемого лесного участка.

Субъект Российской Федерации	Хабаровский край
Муниципальное образование	Комсомольский муниципальный район
Категория земель	Земли лесного фонда
Лесничество (лесопарк)	Уктурское
Участковое лесничество	Уктурское
Целевое назначение лесов, категория защитных лесов	Защитные леса: ценные леса: нерестоохранные полосы лесов
Кварталы, выделы	№ 353 [выдел 17 (часть)]
Площадь проектируемого лесного участка, га	0,4593

Целевое назначение лесов.

В соответствии с приказом Федерального агентства лесного хозяйства от 9 октября 2008г. N 288 «Об определении количества лесничеств на территории Хабаровского края и установлении их границ» на территории Хабаровского края. Уктурское участковое лесничество входит в состав Уктурского лесничества.

На момент проектирования лесного участка, на территории Уктурского лесничества распространяется действие лесохозяйственного регламента, утвержденного приказом управления лесами Правительства Хабаровского края от 17 декабря 2018 г. № 1184П. Согласно Лесному плану Хабаровского края, утвержденному постановлением Губернатора Хабаровского края от 31 января 2019 года № 5 и лесохозяйственному регламенту Уктурского лесничества квартал № 353 [выдел 17 (часть)] Уктурского участкового лесничества, в котором расположен проектируемый лесной участок, относится к защитным лесам (ценные леса: нерестоохранные полосы лесов).

Лесной участок, площадью 0,4593 га, образуется как часть земельного участка с кадастровым номером 27:07:0060104:351.

Количественные и качественные характеристики проектируемого лесного участка.

Количественные и качественные характеристики проектируемого лесного участка составлены на основании данных государственного лесного реестра Уктурского лесничества. В таблицах подпись «ч.» в колонках «№ выдела» – часть выделов.

Таблица 4.134 – Распределение земель

Общая площадь, га	в том числе									
	лесные земли					нелесные земли				
	занятые лесными насаждениями, всего	в том числе покрытые лесными культурами	лесные питомники, плантации	не занятые лесными насаждениями	итого	дороги	реки	болота	другие	итого
1	2	3	4	5	6	7	8	9	10	11
0,4593	-	-	-	-	-	0,4593	-		-	0,4593

Таблица 4.135 – Таксационное описание участка

Наименование участкового лесничества	№ квартала	№ выдела	Площадь, га	Состав насаждения	Класс возраста/ возраст, лет	Бонитет	Полнота	Общий запас древесины,м^3
1	2	3	4	5	6	7	8	9
Защитные леса: ценные леса: нерестоохранные полосы лесов								
Уктурское	353	17 ч.	0,4593	Дорога автомобильная грунтовая (лесохозяйственная)	-	-	-	-
Всего			0,4593	-	-	-	-	-

Лесохозяйственные особенности участка: нет.

Таблица 4.136 – Характеристика насаждений проектируемого лесного участка

Участковое лесничество	Номер квартала	Номер выдела	Площадь (га)/запас древесины при наличии (м^3)	в том числе по группам возраста древостоя (га/м^3)			
				Молодняки	Средневозрастные	Приспевающие	Спелые и перестойные
1	2	3	4	5	6	7	8
-	-	-	-	-	-	-	-
Всего			-	-	-	-	-

Таблица 4.137 – Средние таксационные показатели насаждений проектируемого лесного участка

Целевое назначение лесов	Хозяйство, преобладающая порода	Состав насаждений	Возраст	Бонитет	Полнота	Средний запас древесины (м^3/га)			
						Молодняки	Средневоз-растные	Приспе-вающие	Спелые и перестойные
1	2	3	4	5	6	7	8	9	10
Защитные	-	-	-	-	-	-	-	-	-

Таблица 4.138 – Виды и объемы использования лесов на проектируемом лесном участке

Целевое назначение лесов	Хозяйство (хвойное, твердолиственное, мягколиственные)	Площадь (га)	Единица измерения	Объемы использования лесов (изъятия лесных ресурсов)
1	2	3	4	5
Вид использования лесов – строительство, реконструкция, эксплуатация линейных объектов. Цель предоставления лесного участка – строительство линейных объектов путей железнодорожных в рамках проекта: «Второй главный путь на перегоне Аксака-Кенай Дальневосточной железной дороги»				
Защитные	-	0,4593	-	-

Виды разрешенного использования лесов на проектируемом лесном участке.

Лесохозяйственным регламентом Уктурского лесничества квартал № 353 [выдел 17 (часть)] Уктурского участкового лесничества и соответственно в проектируемом лесном участке установлены следующие виды разрешенного использования лесов:

- заготовка древесины;
- заготовка и сбор недревесных лесных ресурсов;
- заготовка пищевых лесных ресурсов и сбор лекарственных растений;
- ведение охотничьего хозяйства и осуществление охоты;
- ведение сельского хозяйства;
- осуществление научно-исследовательской деятельности, образовательной деятельности;
- осуществление рекреационной деятельности;
- выполнение работ по геологическому изучения недр, разработка месторождений полезных ископаемых;
- строительство и эксплуатация водохранилищ и иных искусственных водных объектов, а также гидротехнических сооружений, специализированных портов;
- строительство, реконструкция, эксплуатация линий электропередачи, линий связи, дорог, трубопроводов и других линейных объектов;
- осуществление религиозной деятельности;
- иные виды.

Сведения об обременениях проектируемого лесного участка.

По данным государственного лесного реестра квартал № 353 [выдел 17 (часть)] Уктурского участкового лесничества Уктурского лесничества, обременений не имеет.

Сведения об ограничениях использования лесов.

С учетом целевого назначения, правового режима лесов и вида использования, установленного лесным законодательством Российской Федерации, лесохозяйственным регламентом Уктурского лесничества предусмотрены следующие ограничения в использовании лесов:

- при использовании лесов в целях строительства, реконструкции и эксплуатации автомобильных и железных дорог исключаются случаи, вызывающие нарушение поверхностного и внутрипочвенного стока вод, затопление или заболачивание лесных участков вдоль дорог, а также случаи, вызывающие развитие эрозионных процессов на занятой и прилегающей территории;
- при использовании лесов в целях строительства, реконструкции и эксплуатации линейных объектов исключаются случаи:

1) повреждения лесных насаждений, растительного покрова и почв за пределами предоставленного лесного участка и соответствующей охранной зоны;
2) захламления прилегающих территорий за пределами предоставленного лесного участка строительным и бытовым мусором, отходами древесины, иными видами отходов;
3) загрязнения площади предоставленного лесного участка и территории за его пределами химическими и радиоактивными веществами;
4) проезда транспортных средств и иных механизмов по произвольным, неустановленным маршрутам за пределами предоставленного лесного участка и соответствующей охранной зоны;

- в защитных лесах запрещается осуществление деятельности, несовместимой с их целевым назначением и полезными функциями (ч. 6, ст. 111 ЛК РФ);

- в нерестоохранных полосах лесов запрещается движение и стоянка транспортных средств (кроме специальных транспортных средств), за исключением их движения по дорогам и стоянки на дорогах и в специально оборудованных местах, имеющих твердое покрытие;
- использование лесов должно производиться с соблюдением требований, установленных законодательством Российской Федерации о железнодорожном и автомобильном транспорте.

Сведения о наличии зданий, сооружений, объектов, связанных с созданием лесной инфраструктуры и объектов, не связанных с созданием лесной инфраструктуры на проектируемом лесном участке.

Таблица 4.139 – Сведения о наличии зданий, сооружений, объектов, связанных с созданием лесной инфраструктуры и объектов, не связанных с созданием лесной инфраструктуры на проектируемом лесном участке

№ п/п	Участковое лесничество/урочище (при наличии)	Номер квартала	Номер выдела	Площадь объекта (га)	Наименование объекта
1	2	3	4	5	6
Объекты лесной инфраструктуры					
1	Уктурское	353	17	0,4593	Дорога автомобильная грунтовая (лесохозяйственная)

Сведения о наличии на проектируемом лесном участке особо защитных участков лесов, особо охраняемых природных территорий, зон с особыми условиями использования территорий.

Таблица 4.140 – Сведения о наличии на проектируемом лесном участке особо защитных участков лесов, особо охраняемых природных территорий, зон с особыми условиями использования территорий

№ п/п	Наименование участкового лесничества/урочища (при наличии)	Номер квартала	Номер выдела	Виды ОЗУ, наименование ООПТ, виды зон с особыми условиями использования территорий	Общая площадь, га
1	2	3	4	5	6
1	-	-	-	-	-

Проектирование вида использования лесов лесного участка.

Согласно лесохозяйственному регламенту Уктурского лесничества квартал № 353 [выдел 17 (часть)] Уктурского участкового лесничества, в границах которых расположен проектируемый лесной участок, относится к зоне планируемого освоения для строительства, реконструкции, эксплуатации линейных объектов.

СХЕМА РАСПОЛОЖЕНИЯ ПРОЕКТИРУЕМОГО ЛЕСНОГО УЧАСТКА

Субъект Российской Федерации	Хабаровский край
Муниципальное образование	Комсомольский муниципальный район
Категория земель	Земли лесного фонда
Лесничество(лесопарк)	Уктурское
Участковое лесничество	Уктурское
Вид использования лесов	Строительство, реконструкция, эксплуатация линейных объектов
Цель предоставления лесного участка	Строительство линейных объектов путей железнодорожных в рамках проекта: «Второй главный путь на перегоне Аксака-Кенай Дальневосточной железной дороги»
Особые отметки:	Защитные леса

Масштаб 1:25000

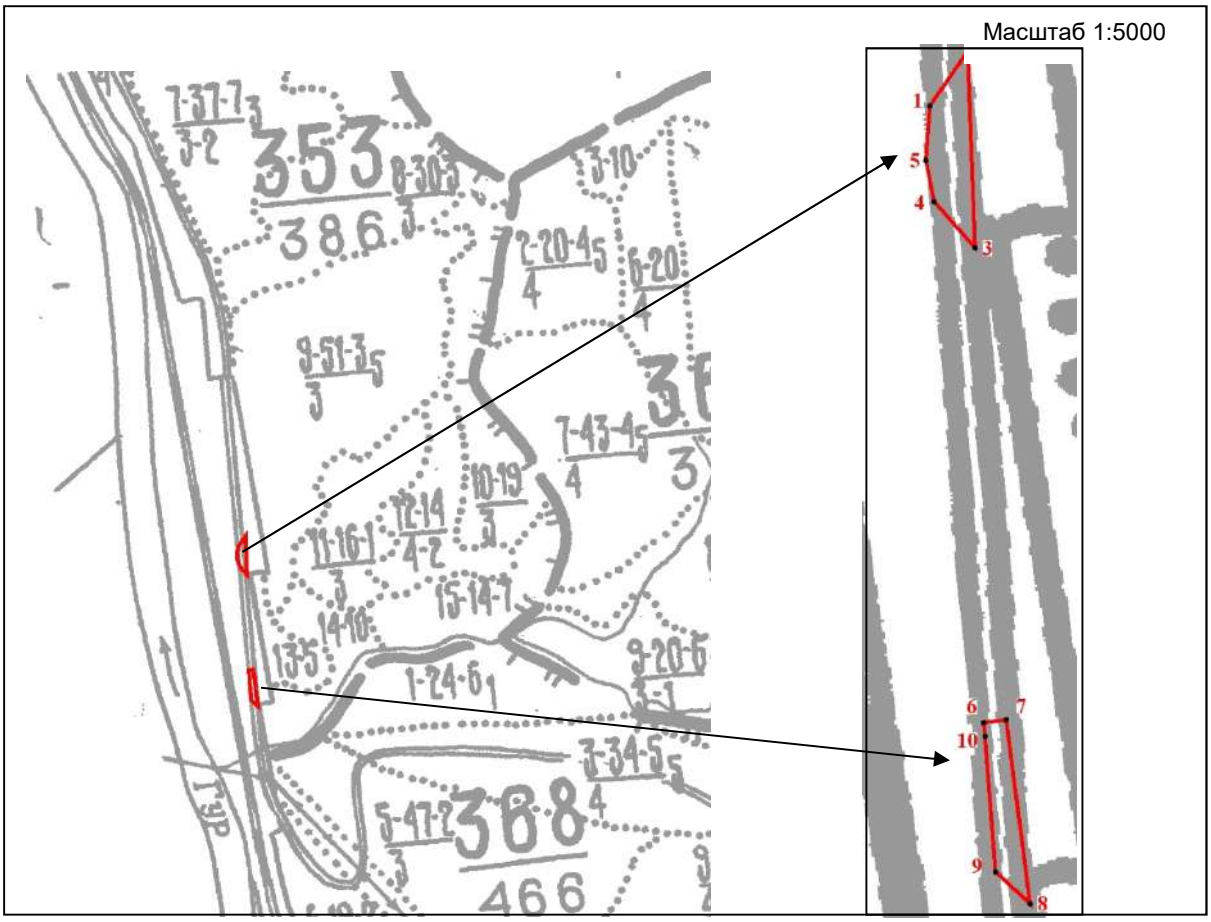

Условные обозначения:

	граница лесного квартала	353 / 386	лесной квартал: номер и его площадь, га
	граница лесотаксационного выдела	1	лесотаксационный выдел
	границы испрашиваемого лесного участка, площадь – 0,4593 гектар		
• 1	номер поворотной точки границ лесного участка		

Образуемая часть лесного участка 27:00:0000000:33:чзу2 (условный номер публичного сервитута № 2).

Местоположение и площадь проектируемого лесного участка.

Субъект Российской Федерации	Хабаровский край
Муниципальное образование	Комсомольский муниципальный район
Категория земель	Земли лесного фонда
Лесничество (лесопарк)	Уктурское
Участковое лесничество	Джаурское
Целевое назначение лесов, категория защитных лесов	Защитные леса: ценные леса: нерестоохранные полосы лесов
Кварталы, выделы	№ 40 [выдел 2 (часть), выдел 21 (часть)]
Площадь проектируемого лесного участка, га	1,3240

Целевое назначение лесов.

В соответствии с приказом Федерального агентства лесного хозяйства от 9 октября 2008г. N 288 «Об определении количества лесничеств на территории Хабаровского края и установлении их границ» на территории Хабаровского края Джаурское участковое лесничество входит в состав Уктурского лесничества.

На момент проектирования лесного участка, на территории Уктурского лесничества распространяется действие лесохозяйственного регламента, утвержденного приказом управления лесами Правительства Хабаровского края от 17 декабря 2018 г. № 1184П. Согласно Лесному плану Хабаровского края, утвержденному постановлением Губернатора Хабаровского края от 31 января 2019 года № 5 и лесохозяйственному регламенту Уктурского лесничества квартал № 40 [выдел 2 (часть), выдел 21 (часть)] Джаурского участкового лесничества, в котором расположен проектируемый лесной участок, относится к защитным лесам: (ценные леса: нерестоохранные полосы лесов).

Лесной участок, площадью 1,3240 га, образуется как часть земельного участка с кадастровым номером 27:00:0000000:33.

Количественные и качественные характеристики проектируемого лесного участка.

Количественные и качественные характеристики проектируемого лесного участка составлены на основании данных государственного лесного реестра Уктурского лесничества. В таблицах подпись «ч.» в колонках «№ выдела» – часть выделов.

Таблица 4.141 – Распределение земель

Общая площадь, га	в том числе									
	лесные земли					нелесные земли				
	занятые лесными насаждениями, всего	в том числе покрытые лесными культурами	лесные питомники, плантации	не занятые лесными насаждениями	итого	дороги	реки	болота	другие	итого
1	2	3	4	5	6	7	8	9	10	11
1,3240	0,3615	-	-	-	0,3615	0,9625	-	-	-	0,9625

Таблица 4.142 – Таксационное описание участка

Наименование участкового лесничества	№ квартала	№ выдела	Площадь, га	Состав насаждения	Класс возраста/ возраст, лет	Бонитет	Полнота	Общий запас древесины,м^3
1	2	3	4	5	6	7	8	9
Защитные леса: ценные леса: нерестоохранные полосы лесов								
Джаурское	40	2 ч.	0,3615	4Л4ББ2ОС	1/15	3	0,5	3,6
		21 ч.	0,9625	Дорога автомобильная грунтовая (лесохозяйственная)	-	-	-	-
Всего			1,3240	-	-	-	-	3,6

Лесохозяйственные особенности участка: нет.

Таблица 4.143 – Характеристика насаждений проектируемого лесного участка

Участковое лесничество	Номер квартала	Номер выдела	Площадь (га)/запас древесины при наличии (м^3)	в том числе по группам возраста древостоя (га/м^3)			
				Молодняки	Средневозрастные	Приспевающие	Спелые и перестойные
1	2	3	4	5	6	7	8
Джаурское	40	2 ч.	0,3615/3,6	0,3615/3,6	-	-	-
Всего			0,3615/3,6	0,3615/3,6	-	-	-

Таблица 4.144 – Средние таксационные показатели насаждений проектируемого лесного участка

Целевое назначение лесов	Хозяйство, преобладающая порода	Состав насаждений	Возраст	Бонитет	Полнота	Средний запас древесины (м^3/га)			
						Молодняки	Средневоз-растные	Приспе-вающие	Спелые и перестойные
1	2	3	4	5	6	7	8	9	10
Защитные	Хвойное, Л	4Л4ББ2ОС	15	3	0,5	10	-	-	-

Таблица 4.145 – Виды и объемы использования лесов на проектируемом лесном участке

Целевое назначение лесов	Хозяйство (хвойное, твердолиственное, мягколиственные)	Площадь (га)	Единица измерения	Объемы использования лесов (изъятия лесных ресурсов)
1	2	3	4	5
Вид использования лесов – строительство, реконструкция, эксплуатация линейных объектов. Цель предоставления лесного участка – строительство линейных объектов путей железнодорожных в рамках проекта: «Второй главный путь на перегоне Аксака-Кенай Дальневосточной железной дороги»				
Защитные	Хвойное	1,3240	-	-

Виды разрешенного использования лесов на проектируемом лесном участке.

Лесохозяйственным регламентом Уктурского лесничества квартал № 40 [выдел 2 (часть), выдел 21 (часть)] Джаурского участкового лесничества и соответственно в проектируемом лесном участке установлены следующие виды разрешенного использования лесов:

- заготовка древесины;
- заготовка и сбор недревесных лесных ресурсов;
- заготовка пищевых лесных ресурсов и сбор лекарственных растений;
- ведение охотничьего хозяйства и осуществление охоты;
- ведение сельского хозяйства;
- осуществление научно-исследовательской деятельности, образовательной деятельности;
- осуществление рекреационной деятельности;
- выполнение работ по геологическому изучения недр, разработка месторождений полезных ископаемых;
- строительство и эксплуатация водохранилищ и иных искусственных водных объектов, а также гидротехнических сооружений, специализированных портов;
- строительство, реконструкция, эксплуатация линий электропередачи, линий связи, дорог, трубопроводов и других линейных объектов;
- осуществление религиозной деятельности;
- иные виды.

Сведения об обременениях проектируемого лесного участка.

По данным государственного лесного реестра квартал № 40 [выдел 2 (часть), выдел 21 (часть)] Джаурского участкового лесничества Уктурского лесничества, обременений не имеет.

Сведения об ограничениях использования лесов.

С учетом целевого назначения, правового режима лесов и вида использования, установленного лесным законодательством Российской Федерации, лесохозяйственным регламентом Уктурского лесничества предусмотрены следующие ограничения в использовании лесов:

- при использовании лесов в целях строительства, реконструкции и эксплуатации автомобильных и железных дорог исключаются случаи, вызывающие нарушение поверхностного и внутрипочвенного стока вод, затопление или заболачивание лесных участков вдоль дорог, а также случаи, вызывающие развитие эрозионных процессов на занятой и прилегающей территории;
- при использовании лесов в целях строительства, реконструкции и эксплуатации линейных объектов исключаются случаи:

1) повреждения лесных насаждений, растительного покрова и почв за пределами предоставленного лесного участка и соответствующей охранной зоны;
2) захламления прилегающих территорий за пределами предоставленного лесного участка строительным и бытовым мусором, отходами древесины, иными видами отходов;
3) загрязнения площади предоставленного лесного участка и территории за его пределами химическими и радиоактивными веществами;
4) проезда транспортных средств и иных механизмов по произвольным, неустановленным маршрутам за пределами предоставленного лесного участка и соответствующей охранной зоны;

- в защитных лесах запрещается осуществление деятельности, несовместимой с их целевым назначением и полезными функциями (ч. 6, ст. 111 ЛК РФ);
- в нерестоохранных полосах лесов запрещается движение и стоянка транспортных средств (кроме специальных транспортных средств), за исключением их движения по дорогам и стоянки на дорогах и в специально оборудованных местах, имеющих твердое покрытие;
- использование лесов должно производиться с соблюдением требований, установленных законодательством Российской Федерации о железнодорожном и автомобильном транспорте.

Сведения о наличии зданий, сооружений, объектов, связанных с созданием лесной инфраструктуры и объектов, не связанных с созданием лесной инфраструктуры на проектируемом лесном участке.

Таблица 4.146 – Сведения о наличии зданий, сооружений, объектов, связанных с созданием лесной инфраструктуры и объектов, не связанных с созданием лесной инфраструктуры на проектируемом лесном участке

№ п/п	Участковое лесничество/урочище (при наличии)	Номер квартала	Номер выдела	Площадь объекта (га)	Наименование объекта
1	2	3	4	5	6
Объекты лесной инфраструктуры					
1	Джаурское	40	21	0,9625	Дорога автомобильная грунтовая (лесохозяйственная)

Сведения о наличии на проектируемом лесном участке особо защитных участков лесов, особо охраняемых природных территорий, зон с особыми условиями использования территорий.

Таблица 4.147 – Сведения о наличии на проектируемом лесном участке особо защитных участков лесов, особо охраняемых природных территорий, зон с особыми условиями использования территорий

№ п/п	Наименование участкового лесничества/урочища (при наличии)	Номер квартала	Номер выдела	Виды ОЗУ, наименование ООПТ, виды зон с особыми условиями использования территорий	Общая площадь, га
1	2	3	4	5	6
1	-	-	-	-	-

Проектирование вида использования лесов лесного участка.

Согласно лесохозяйственному регламенту Уктурского лесничества квартал № 40 [выдел 2 (часть), выдел 21 (часть)] Джаурского участкового лесничества, в границах которых расположен проектируемый лесной участок, относится к зоне планируемого освоения для строительства, реконструкции, эксплуатации линейных объектов.

СХЕМА РАСПОЛОЖЕНИЯ ПРОЕКТИРУЕМОГО ЛЕСНОГО УЧАСТКА

Субъект Российской Федерации	Хабаровский край
Муниципальное образование	Комсомольский муниципальный район
Категория земель	Земли лесного фонда
Лесничество(лесопарк)	Уктурское
Участковое лесничество	Джаурское
Вид использования лесов	Строительство, реконструкция, эксплуатация линейных объектов
Цель предоставления лесного участка	Строительство линейных объектов путей железнодорожных в рамках проекта: «Второй главный путь на перегоне Аксака-Кенай Дальневосточной железной дороги»
Особые отметки:	Защитные леса

Масштаб 1:25000

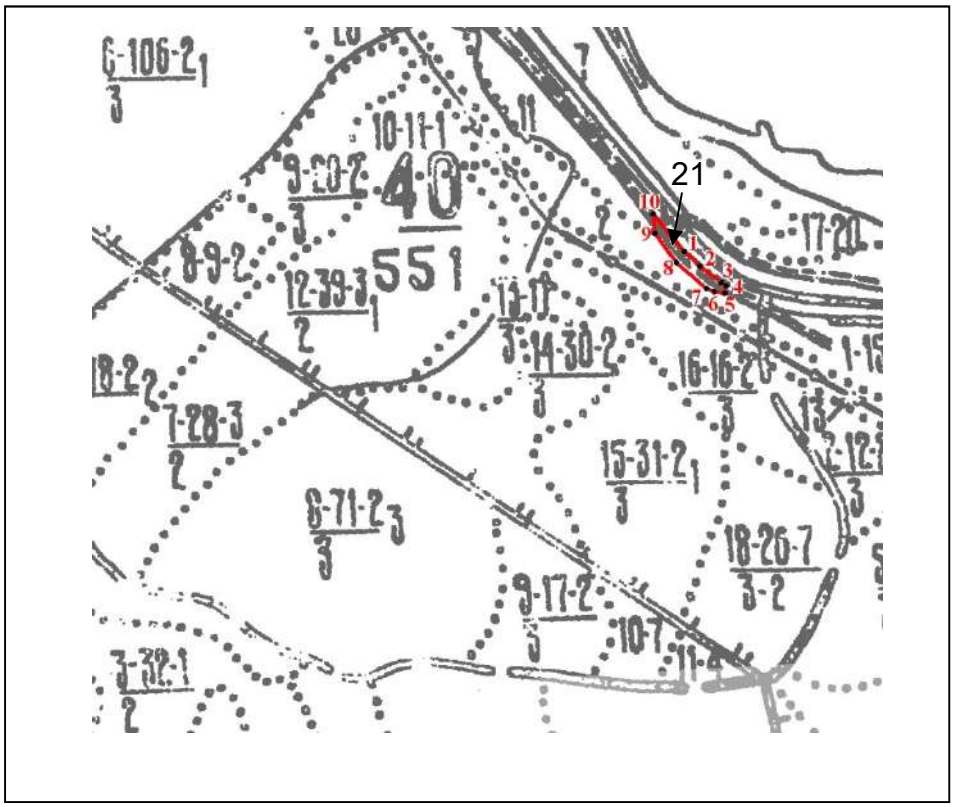

Условные обозначения:

	граница лесного квартала	40 / 551	лесной квартал: номер и его площадь, га
	граница лесотаксационного выдела	1	лесотаксационный выдел
	границы испрашиваемого лесного участка, площадь – 1,3240 гектар		
• 1	номер поворотной точки границ лесного участка		

Образуемая часть лесного участка 27:00:0000000:33:чзу3 (условный номер публичного сервитута № 3).

Местоположение и площадь проектируемого лесного участка.

Субъект Российской Федерации	Хабаровский край
Муниципальное образование	Комсомольский муниципальный район
Категория земель	Земли лесного фонда
Лесничество (лесопарк)	Уктурское
Участковое лесничество	Джаурское
Целевое назначение лесов, категория защитных лесов	Защитные леса: ценные леса: нерестоохранные полосы лесов
Кварталы, выделы	№ 81 [выдел 3 (часть), выдел 4 (часть), выдел 12 (часть)]
Площадь проектируемого лесного участка, га	1,9404

Целевое назначение лесов.

В соответствии с приказом Федерального агентства лесного хозяйства от 9 октября 2008г. N 288 «Об определении количества лесничеств на территории Хабаровского края и установлении их границ» на территории Хабаровского края Джаурское участковое лесничество входит в состав Уктурского лесничества.

На момент проектирования лесного участка, на территории Уктурского лесничества распространяется действие лесохозяйственного регламента, утвержденного приказом управления лесами Правительства Хабаровского края от 17 декабря 2018 г. № 1184П. Согласно Лесному плану Хабаровского края, утвержденному постановлением Губернатора Хабаровского края от 31 января 2019 года № 5 и лесохозяйственному регламенту Уктурского лесничества квартал № 81 [выдел 3 (часть), выдел 4 (часть), выдел 12 (часть)] Джаурского участкового лесничества, в котором расположен проектируемый лесной участок, относится к защитным лесам: (ценные леса: нерестоохранные полосы лесов).

Лесной участок, площадью 1,9404 га, образуется как часть земельного участка с кадастровым номером 27:00:0000000:33.

Количественные и качественные характеристики проектируемого лесного участка.

Количественные и качественные характеристики проектируемого лесного участка составлены на основании данных государственного лесного реестра Уктурского лесничества. В таблицах подпись «ч.» в колонках «№ выдела» – часть выделов.

Таблица 4.148 – Распределение земель

Общая площадь, га	в том числе									
	лесные земли					нелесные земли				
	занятые лесными насаждениями, всего	в том числе покрытые лесными культурами	лесные питомники, плантации	не занятые лесными насаждениями	итого	дороги	реки	болота	другие	итого
1	2	3	4	5	6	7	8	9	10	11
1,9404	0,4015	-	-	-	0,4015	-	-	0,6647	0,8742	1,5389

Таблица 4.149 – Таксационное описание участка

Наименование участкового лесничества	№ квартала	№ выдела	Площадь, га	Состав насаждения	Класс возраста/ возраст, лет	Бонитет	Полнота	Общий запас древесины,м^3
1	2	3	4	5	6	7	8	9
Защитные леса: ценные леса: нерестоохранные полосы лесов								
Джаурское	81	3 ч.	0,4015	6Л3ББ1ОС	2/25	3	0,6	20
		4 ч.	0,6647	БОЛОТО	-	-	-	-
		12 ч.	0,8742	ГАРЬ	-	3	-	-
Всего			1,9404	-	-	-	-	-

Лесохозяйственные особенности участка: нет.

Таблица 4.150 – Характеристика насаждений проектируемого лесного участка

Участковое лесничество	Номер квартала	Номер выдела	Площадь (га)/запас древесины при наличии (м^3)	в том числе по группам возраста древостоя (га/м^3)			
				Молодняки	Средневозрастные	Приспевающие	Спелые и перестойные
1	2	3	4	5	6	7	8
Джаурское	81	3 ч.	0,4015/20	0,4015/20	-	-	-
Всего			0,4015/20	0,4015/20	-	-	-

Таблица 4.151 – Средние таксационные показатели насаждений проектируемого лесного участка

Целевое назначение лесов	Хозяйство, преобладающая порода	Состав насаждений	Возраст	Бонитет	Полнота	Средний запас древесины (м^3/га)			
						Молодняки	Средневоз-растные	Приспе-вающие	Спелые и перестойные
1	2	3	4	5	6	7	8	9	10
Защитные	Хвойное, Л	6Л3ББ1ОС	25	3	0,6	50	-	-	-

Таблица 4.152 – Виды и объемы использования лесов на проектируемом лесном участке

Целевое назначение лесов	Хозяйство (хвойное, твердолиственное, мягколиственные)	Площадь (га)	Единица измерения	Объемы использования лесов (изъятия лесных ресурсов)
1	2	3	4	5
Вид использования лесов – строительство, реконструкция, эксплуатация линейных объектов. Цель предоставления лесного участка – строительство линейных объектов путей железнодорожных в рамках проекта: «Второй главный путь на перегоне Аксака-Кенай Дальневосточной железной дороги»				
Защитные	Хвойное	1,9404	-	-

Виды разрешенного использования лесов на проектируемом лесном участке.

Лесохозяйственным регламентом Уктурского лесничества квартал № 81 [выдел 3 (часть), выдел 4 (часть), выдел 12 (часть)] Джаурского участкового лесничества и соответственно в проектируемом лесном участке установлены следующие виды разрешенного использования лесов:

- заготовка древесины;
- заготовка живицы;
- заготовка и сбор недревесных лесных ресурсов;
- заготовка пищевых лесных ресурсов и сбор лекарственных растений;
- ведение охотничьего хозяйства и осуществление охоты;
- ведение сельского хозяйства;
- осуществление научно-исследовательской деятельности, образовательной деятельности;
- осуществление рекреационной деятельности;
- создание лесных плантаций и их эксплуатация;
- выполнение работ по геологическому изучения недр, разработка месторождений полезных ископаемых;
- строительство и эксплуатация водохранилищ и иных искусственных водных объектов, а также гидротехнических сооружений, специализированных портов;
- строительство, реконструкция, эксплуатация линий электропередачи, линий связи, дорог, трубопроводов и других линейных объектов;
- переработка древесины и иных лесных ресурсов;
- осуществление религиозной деятельности;
- иные виды.

Сведения об обременениях проектируемого лесного участка.

По данным государственного лесного реестра квартал № 81 [выдел 3 (часть), выдел 4 (часть), выдел 12 (часть)] Джаурского участкового лесничества Уктурского лесничества, обременений не имеет.

Сведения об ограничениях использования лесов.

С учетом целевого назначения, правового режима лесов и вида использования, установленного лесным законодательством Российской Федерации, лесохозяйственным регламентом Уктурского лесничества предусмотрены следующие ограничения в использовании лесов:

- при использовании лесов в целях строительства, реконструкции и эксплуатации автомобильных и железных дорог исключаются случаи, вызывающие нарушение поверхностного и внутрипочвенного стока вод, затопление или заболачивание лесных участков вдоль дорог, а также случаи, вызывающие развитие эрозионных процессов на занятой и прилегающей территории;
- при использовании лесов в целях строительства, реконструкции и эксплуатации линейных объектов исключаются случаи:

1) повреждения лесных насаждений, растительного покрова и почв за пределами предоставленного лесного участка и соответствующей охранной зоны;
2) захламления прилегающих территорий за пределами предоставленного лесного участка строительным и бытовым мусором, отходами древесины, иными видами отходов;
3) загрязнения площади предоставленного лесного участка и территории за его пределами химическими и радиоактивными веществами;
4) проезда транспортных средств и иных механизмов по произвольным,

неустановленным маршрутам за пределами предоставленного лесного участка и соответствующей охранной зоны;
- в защитных лесах запрещается осуществление деятельности, несовместимой с их целевым назначением и полезными функциями (ч. 6, ст. 111 ЛК РФ);
- в нерестоохранных полосах лесов запрещается движение и стоянка транспортных средств (кроме специальных транспортных средств), за исключением их движения по дорогам и стоянки на дорогах и в специально оборудованных местах, имеющих твердое покрытие;
- использование лесов должно производиться с соблюдением требований, установленных законодательством Российской Федерации о железнодорожном и автомобильном транспорте.

Сведения о наличии зданий, сооружений, объектов, связанных с созданием лесной инфраструктуры и объектов, не связанных с созданием лесной инфраструктуры на проектируемом лесном участке.

Таблица 4.153 – Сведения о наличии зданий, сооружений, объектов, связанных с созданием лесной инфраструктуры и объектов, не связанных с созданием лесной инфраструктуры на проектируемом лесном участке

№ п/п	Участковое лесничество/урочище (при наличии)	Номер квартала	Номер выдела	Площадь объекта (га)	Наименование объекта
1	2	3	4	5	6
1	-	-	-	-	-

Сведения о наличии на проектируемом лесном участке особо защитных участков лесов, особо охраняемых природных территорий, зон с особыми условиями использования территорий.

Таблица 4.154 – Сведения о наличии на проектируемом лесном участке особо защитных участков лесов, особо охраняемых природных территорий, зон с особыми условиями использования территорий

№ п/п	Наименование участкового лесничества/урочища (при наличии)	Номер квартала	Номер выдела	Виды ОЗУ, наименование ООПТ, виды зон с особыми условиями использования территорий	Общая площадь, га
1	2	3	4	5	6
1	-	-	-	-	-

Проектирование вида использования лесов лесного участка.

Согласно лесохозяйственному регламенту Уктурского лесничества квартал № 81 [выдел 3 (часть), выдел 4 (часть), выдел 12 (часть)] Джаурского участкового лесничества, в границах которых расположен проектируемый лесной участок, относится к зоне планируемого освоения для строительства, реконструкции, эксплуатации линейных объектов.

СХЕМА РАСПОЛОЖЕНИЯ ПРОЕКТИРУЕМОГО ЛЕСНОГО УЧАСТКА

Субъект Российской Федерации	Хабаровский край
Муниципальное образование	Комсомольский муниципальный район
Категория земель	Земли лесного фонда
Лесничество(лесопарк)	Уктурское
Участковое лесничество	Джаурское
Вид использования лесов	Строительство, реконструкция, эксплуатация линейных объектов
Цель предоставления лесного участка	Строительство линейных объектов путей железнодорожных в рамках проекта: «Второй главный путь на перегоне Аксака-Кенай Дальневосточной железной дороги»
Особые отметки:	Защитные леса

Масштаб 1:25000

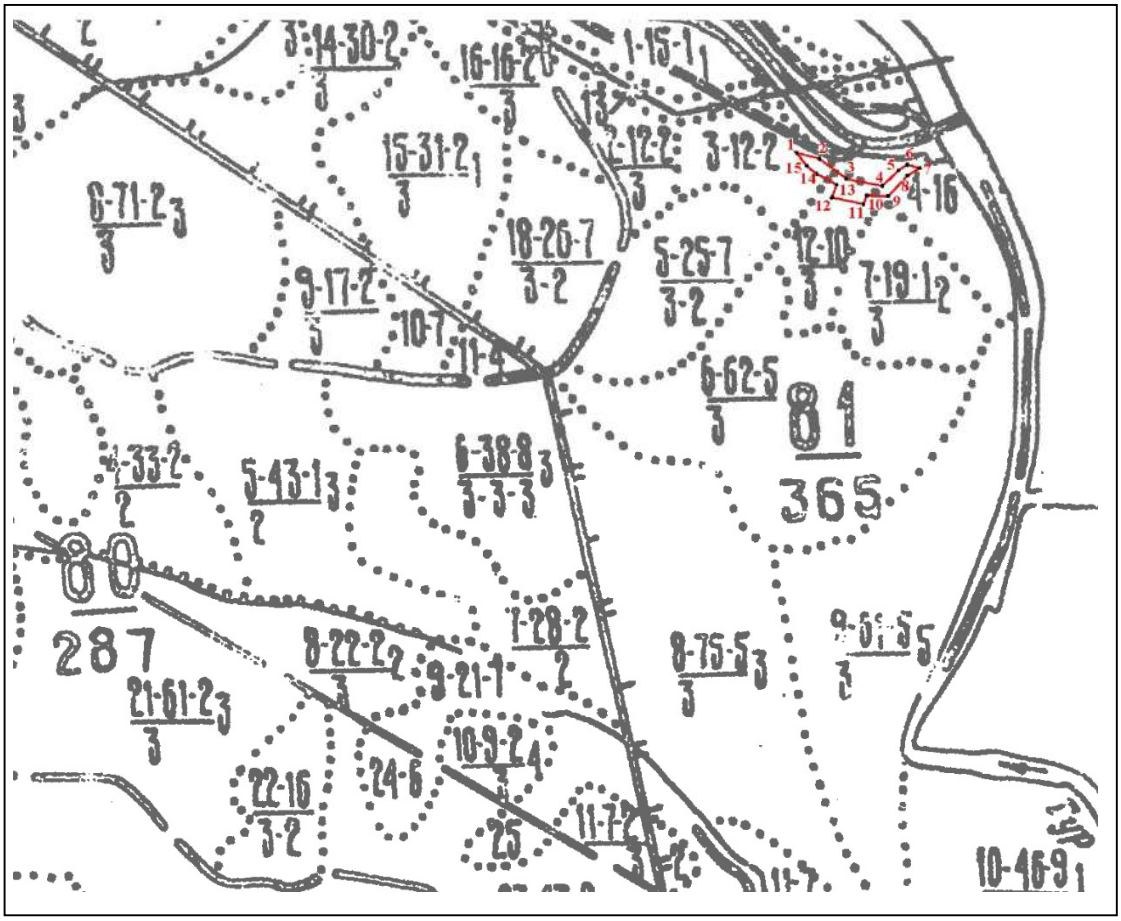

Условные обозначения:

	граница лесного квартала	81 / 365	лесной квартал: номер и его площадь, га
	граница лесотаксационного выдела	1	лесотаксационный выдел
	границы испрашиваемого лесного участка, площадь – 1,9404 гектар		
• 1	номер поворотной точки границ лесного участка		

Образуемая часть лесного участка 27:00:0000000:33:чзу4 (условный номер публичного сервитута № 4).

Местоположение и площадь проектируемого лесного участка.

Субъект Российской Федерации	Хабаровский край
Муниципальное образование	Комсомольский муниципальный район
Категория земель	Земли лесного фонда
Лесничество (лесопарк)	Уктурское
Участковое лесничество	Джаурское
Целевое назначение лесов, категория защитных лесов	Защитные леса: ценные леса: нерестоохранные полосы лесов
Кварталы, выделы	№ 69 [выдел 16 (часть)]
Площадь проектируемого лесного участка, га	2,3173

Целевое назначение лесов.

В соответствии с приказом Федерального агентства лесного хозяйства от 9 октября 2008г. N 288 «Об определении количества лесничеств на территории Хабаровского края и установлении их границ» на территории Хабаровского края Джаурское участковое лесничество входит в состав Уктурского лесничества.

На момент проектирования лесного участка, на территории Уктурского лесничества распространяется действие лесохозяйственного регламента, утвержденного приказом управления лесами Правительства Хабаровского края от 17 декабря 2018 г. № 1184П. Согласно Лесному плану Хабаровского края, утвержденному постановлением Губернатора Хабаровского края от 31 января 2019 года № 5 и лесохозяйственному регламенту Уктурского лесничества квартал № 69 [выдел 16 (часть)] Джаурского участкового лесничества, в котором расположен проектируемый лесной участок, относится к защитным лесам: (ценные леса: нерестоохранные полосы лесов).

Лесной участок, площадью 2,3173 га, образуется как часть земельного участка с кадастровым номером 27:00:0000000:33.

Количественные и качественные характеристики проектируемого лесного участка.

Количественные и качественные характеристики проектируемого лесного участка составлены на основании данных государственного лесного реестра Уктурского лесничества. В таблицах подпись «ч.» в колонках «№ выдела» – часть выделов.

Таблица 4.155 – Распределение земель

Общая площадь, га	в том числе									
	лесные земли					нелесные земли				
	занятые лесными насаждениями, всего	в том числе покрытые лесными культурами	лесные питомники, плантации	не занятые лесными насаждениями	итого	дороги	реки	болота	другие	итого
1	2	3	4	5	6	7	8	9	10	11
2,3173	2,3173	-	-	-	2,3173	-	-	-	-	-

Таблица 4.156 – Таксационное описание участка

Наименование участкового лесничества	№ квартала	№ выдела	Площадь, га	Состав насаждения	Класс возраста/ возраст, лет	Бонитет	Полнота	Общий запас древесины,м^3
1	2	3	4	5	6	7	8	9
Защитные леса: ценные леса: нерестоохранные полосы лесов								
Джаурское	69	16 ч.	2,3173	9Л1ББ	7/130	3	0,6	486,6
Всего			2,3173	-	-	-	-	486,6

Лесохозяйственные особенности участка: нет.

Таблица 4.157 – Характеристика насаждений проектируемого лесного участка

Участковое лесничество	Номер квартала	Номер выдела	Площадь (га)/запас древесины при наличии (м^3)	в том числе по группам возраста древостоя (га/м^3)			
				Молодняки	Средневозрастные	Приспевающие	Спелые и перестойные
1	2	3	5	6	7	8	9
Джаурское	69	16 ч.	2,3173/486,6	-	-	-	2,3173/486,6
Всего			2,3173/486,6	-	-	-	2,3173/486,6

Таблица 4.158 – Средние таксационные показатели насаждений проектируемого лесного участка

Целевое назначение лесов	Хозяйство, преобладающая порода	Состав насаждений	Возраст	Бонитет	Полнота	Средний запас древесины (м^3/га)			
						Молодняки	Средневоз-растные	Приспе-вающие	Спелые и перестойные
1	2	3	4	5	6	7	8	9	10
Защитные	Хвойное, Л	9Л1ББ	130	3	0,6	-	-	-	210

Таблица 4.159 – Виды и объемы использования лесов на проектируемом лесном участке

Целевое назначение лесов	Хозяйство (хвойное, твердолиственное, мягколиственные)	Площадь (га)	Единица измерения	Объемы использования лесов (изъятия лесных ресурсов)
1	2	3	4	5
Вид использования лесов – строительство, реконструкция, эксплуатация линейных объектов. Цель предоставления лесного участка – строительство линейных объектов путей железнодорожных в рамках проекта: «Второй главный путь на перегоне Аксака-Кенай Дальневосточной железной дороги»				
Защитные	Хвойное	2,3173	-	-

Виды разрешенного использования лесов на проектируемом лесном участке.

Лесохозяйственным регламентом Уктурского лесничества квартал № 69 [выдел 16 (часть)] Джаурского участкового лесничества и соответственно в проектируемом лесном участке установлены следующие виды разрешенного использования лесов:

- заготовка древесины;
- заготовка и сбор недревесных лесных ресурсов;
- заготовка пищевых лесных ресурсов и сбор лекарственных растений;
- ведение охотничьего хозяйства и осуществление охоты;
- ведение сельского хозяйства;
- осуществление научно-исследовательской деятельности, образовательной деятельности;
- осуществление рекреационной деятельности;
- выполнение работ по геологическому изучения недр, разработка месторождений полезных ископаемых;
- строительство и эксплуатация водохранилищ и иных искусственных водных объектов, а также гидротехнических сооружений, специализированных портов;
- строительство, реконструкция, эксплуатация линий электропередачи, линий связи, дорог, трубопроводов и других линейных объектов;
- осуществление религиозной деятельности;
- иные виды.

Сведения об обременениях проектируемого лесного участка.

По данным государственного лесного реестра квартал № 69 [выдел 16 (часть)] Джаурского участкового лесничества Уктурского лесничества, обременений не имеет.

Сведения об ограничениях использования лесов.

С учетом целевого назначения, правового режима лесов и вида использования, установленного лесным законодательством Российской Федерации, лесохозяйственным регламентом Уктурского лесничества предусмотрены следующие ограничения в использовании лесов:

- при использовании лесов в целях строительства, реконструкции и эксплуатации автомобильных и железных дорог исключаются случаи, вызывающие нарушение поверхностного и внутрипочвенного стока вод, затопление или заболачивание лесных участков вдоль дорог, а также случаи, вызывающие развитие эрозионных процессов на занятой и прилегающей территории;
- при использовании лесов в целях строительства, реконструкции и эксплуатации линейных объектов исключаются случаи:

1) повреждения лесных насаждений, растительного покрова и почв за пределами предоставленного лесного участка и соответствующей охранной зоны;
2) - захламления прилегающих территорий за пределами предоставленного лесного участка строительным и бытовым мусором, отходами древесины, иными видами отходов;
3) - загрязнения площади предоставленного лесного участка и территории за его пределами химическими и радиоактивными веществами;
4) - проезда транспортных средств и иных механизмов по произвольным, неустановленным маршрутам за пределами предоставленного лесного участка и соответствующей охранной зоны;

- в защитных лесах запрещается осуществление деятельности, несовместимой с их целевым назначением и полезными функциями (ч. 6, ст. 111 ЛК РФ);
- в нерестоохранных полосах лесов запрещается движение и стоянка

транспортных средств (кроме специальных транспортных средств), за исключением их движения по дорогам и стоянки на дорогах и в специально оборудованных местах, имеющих твердое покрытие;

– использование лесов должно производиться с соблюдением требований, установленных законодательством Российской Федерации о железнодорожном и автомобильном транспорте.

Сведения о наличии зданий, сооружений, объектов, связанных с созданием лесной инфраструктуры и объектов, не связанных с созданием лесной инфраструктуры на проектируемом лесном участке.

Таблица 4.160 – Сведения о наличии зданий, сооружений, объектов, связанных с созданием лесной инфраструктуры и объектов, не связанных с созданием лесной инфраструктуры на проектируемом лесном участке

№ п/п	Участковое лесничество/урочище (при наличии)	Номер квартала	Номер выдела	Площадь объекта (га)	Наименование объекта
1	2	3	4	5	6
1	-	-	-	-	-

Сведения о наличии на проектируемом лесном участке особо защитных участков лесов, особо охраняемых природных территорий, зон с особыми условиями использования территорий.

Таблица 4.161 – Сведения о наличии на проектируемом лесном участке особо защитных участков лесов, особо охраняемых природных территорий, зон с особыми условиями использования территорий

№ п/п	Наименование участкового лесничества/урочища (при наличии)	Номер квартала	Номер выдела	Виды ОЗУ, наименование ООПТ, виды зон с особыми условиями использования территорий	Общая площадь, га
1	2	3	4	5	6
1	-	-	-	-	-

Проектирование вида использования лесов лесного участка.

Согласно лесохозяйственному регламенту Уктурского лесничества квартал № 69 [выдел 16 (часть)] Джаурского участкового лесничества, в границах которых расположен проектируемый лесной участок, относится к зоне планируемого освоения для строительства, реконструкции, эксплуатации линейных объектов.

СХЕМА РАСПОЛОЖЕНИЯ ПРОЕКТИРУЕМОГО ЛЕСНОГО УЧАСТКА

Субъект Российской Федерации	Хабаровский край
Муниципальное образование	Комсомольский муниципальный район
Категория земель	Земли лесного фонда
Лесничество(лесопарк)	Уктурское
Участковое лесничество	Джаурское
Вид использования лесов	Строительство, реконструкция, эксплуатация линейных объектов
Цель предоставления лесного участка	Строительство линейных объектов путей железнодорожных в рамках проекта: «Второй главный путь на перегоне Аксака-Кенай Дальневосточной железной дороги»
Особые отметки:	Защитные леса

Масштаб 1:25000

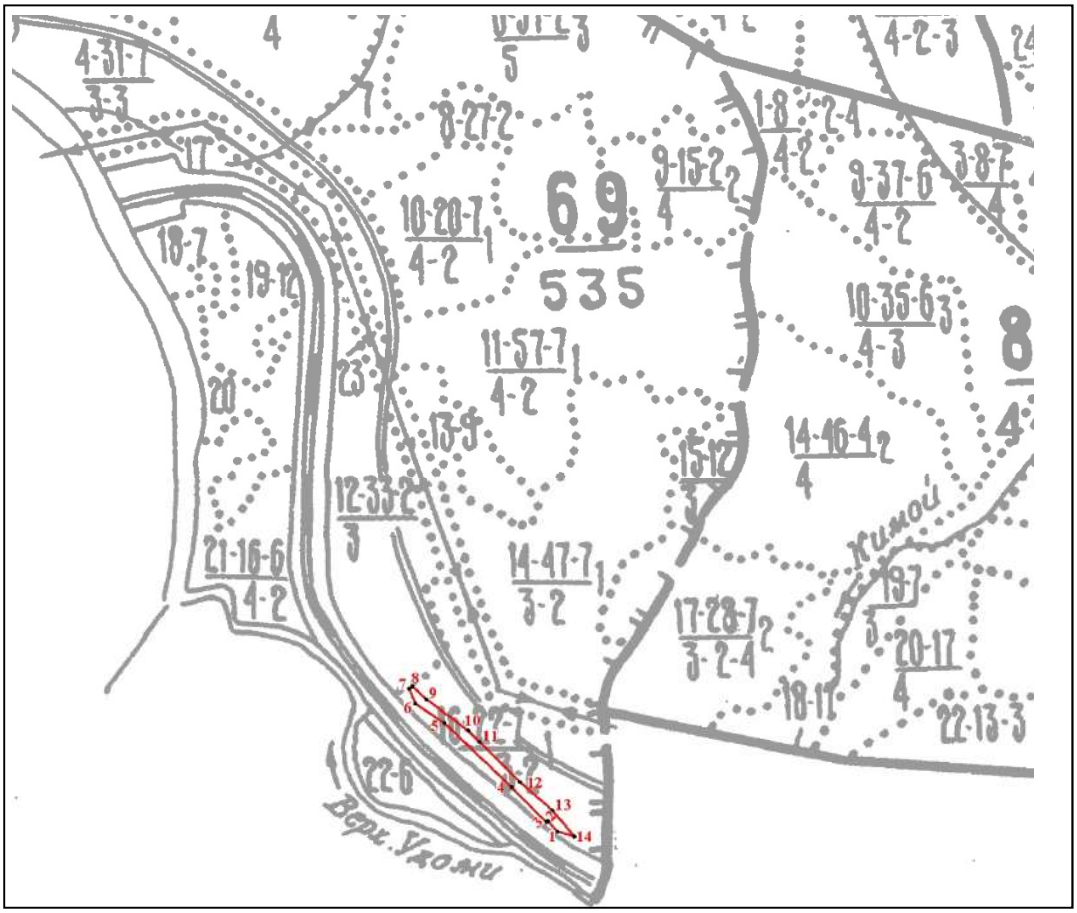

Условные обозначения:

	граница лесного квартала	69 / 535	лесной квартал: номер и его площадь, га
	граница лесотаксационного выдела	1	лесотаксационный выдел
	границы испрашиваемого лесного участка, площадь – 2,3173 гектар		
• 1	номер поворотной точки границ лесного участка		

Образуемая часть лесного участка 27:00:0000000:33:чзу5 (условный номер публичного сервитута № 5).

Местоположение и площадь проектируемого лесного участка.

Субъект Российской Федерации	Хабаровский край
Муниципальное образование	Комсомольский муниципальный район
Категория земель	Земли лесного фонда
Лесничество (лесопарк)	Уктурское
Участковое лесничество	Джаурское
Целевое назначение лесов, категория защитных лесов	Защитные леса: леса, выполняющие функции защиты природных и иных объектов: защитные полосы лесов, расположенные вдоль железнодорожных путей общего пользования, федеральных дорог общего пользования, автомобильных дорог общего пользования, находящихся в собственности субъектов РФ
Кварталы, выделы	№ 116 [выдел 18 (часть), выдел 44 (часть)]
Площадь проектируемого лесного участка, га	0,7304

Целевое назначение лесов.

В соответствии с приказом Федерального агентства лесного хозяйства от 9 октября 2008г. N 288 «Об определении количества лесничеств на территории Хабаровского края и установлении их границ» на территории Хабаровского края Джаурское участковое лесничество входит в состав Уктурского лесничества.

На момент проектирования лесного участка, на территории Уктурского лесничества распространяется действие лесохозяйственного регламента, утвержденного приказом управления лесами Правительства Хабаровского края от 17 декабря 2018 г. № 1184П. Согласно Лесному плану Хабаровского края, утвержденному постановлением Губернатора Хабаровского края от 31 января 2019 года № 5 и лесохозяйственному регламенту Уктурского лесничества квартал № 116 [выдел 18 (часть), выдел 44 (часть)] Джаурского участкового лесничества, в котором расположен проектируемый лесной участок, относится к защитным лесам: (леса, выполняющие функции защиты природных и иных объектов: защитные полосы лесов, расположенные вдоль железнодорожных путей общего пользования, федеральных дорог общего пользования, автомобильных дорог общего пользования, находящихся в собственности субъектов РФ).

Лесной участок, площадью 0,7304 га, образуется как часть земельного участка с кадастровым номером 27:00:0000000:33.

Количественные и качественные характеристики проектируемого лесного участка.

Количественные и качественные характеристики проектируемого лесного участка составлены на основании данных государственного лесного реестра Уктурского лесничества. В таблицах подпись «ч.» в колонках «№ выдела» – часть выделов.

Таблица 4.162 – Распределение земель

Общая площадь, га	в том числе									
	лесные земли					нелесные земли				
	занятые лесными насаждениями, всего	в том числе покрытые лесными культурами	лесные питомники, плантации	не занятые лесными насаждениями	итого	дороги	реки	болота	другие	итого
1	2	3	4	5	6	7	8	9	10	11
0,7304	0,4640	-	-	-	0,4640	-	0,2664	-	-	0,2664

Таблица 4.163 – Таксационное описание участка

Наименование участкового лесничества	№ квартала	№ выдела	Площадь, га	Состав насаждения	Класс возраста/ возраст, лет	Бонитет	Полнота	Общий запас древесины,м^3
1	2	3	4	5	6	7	8	9
Защитные леса: леса, выполняющие функции защиты природных и иных объектов: защитные полосы лесов, расположенные вдоль железнодорожных путей общего пользования, федеральных дорог общего пользования, автомобильных дорог общего пользования, находящихся в собственности субъектов РФ								
Джаурское	116	18 ч.	0,4640	4Л5ББ1ОС	2/30	4	0,6	18,6
		44 ч.	0,2664	РЕКА	-	-	-	-
Всего			0,7304	-	-	-	-	-

Лесохозяйственные особенности участка: нет.

Таблица 4.164 – Характеристика насаждений проектируемого лесного участка

Участковое лесничество	Номер квартала	Номер выдела	Площадь (га)/запас древесины при наличии (м^3)	в том числе по группам возраста древостоя (га/м^3)			
				Молодняки	Средневозрастные	Приспевающие	Спелые и перестойные
1	2	3	5	6	7	8	9
Джаурское	116	18 ч.	0,4640/18,6	0,4640/18,6	-	-	-
Всего			0,4640/18,6	0,4640/18,6	-	-	-

Таблица 4.165 – Средние таксационные показатели насаждений проектируемого лесного участка

Целевое назначение лесов	Хозяйство, преобладающая порода	Состав насаждений	Возраст	Бонитет	Полнота	Средний запас древесины (м^3/га)			
						Молодняки	Средневоз-растные	Приспе-вающие	Спелые и перестойные
1	2	3	4	5	6	7	8	9	10
Защитные	Хвойное, Л	4Л5ББ1ОС	30	4	0,6	40	-	-	-

Таблица 4.166 – Виды и объемы использования лесов на проектируемом лесном участке

Целевое назначение лесов	Хозяйство (хвойное, твердолиственное, мягколиственные)	Площадь (га)	Единица измерения	Объемы использования лесов (изъятия лесных ресурсов)
1	2	3	4	5
Вид использования лесов – строительство, реконструкция, эксплуатация линейных объектов. Цель предоставления лесного участка – строительство линейных объектов путей железнодорожных в рамках проекта: «Второй главный путь на перегоне Аксака-Кенай Дальневосточной железной дороги»				
Защитные	Хвойное	0,7304	-	-

Виды разрешенного использования лесов на проектируемом лесном участке.

Лесохозяйственным регламентом Уктурского лесничества квартал № 116 [выдел 18 (часть), выдел 44 (часть)] Джаурского участкового лесничества и соответственно в проектируемом лесном участке установлены следующие виды разрешенного использования лесов:

- заготовка древесины;
- заготовка и сбор недревесных лесных ресурсов;
- заготовка пищевых лесных ресурсов и сбор лекарственных растений;
- ведение охотничьего хозяйства и осуществление охоты;
- ведение сельского хозяйства;
- осуществление научно-исследовательской деятельности, образовательной деятельности;
- осуществление рекреационной деятельности;
- выполнение работ по геологическому изучения недр, разработка месторождений полезных ископаемых;
- строительство и эксплуатация водохранилищ и иных искусственных водных объектов, а также гидротехнических сооружений, специализированных портов;
- строительство, реконструкция, эксплуатация линий электропередачи, линий связи, дорог, трубопроводов и других линейных объектов;
- осуществление религиозной деятельности;
- иные виды.

Сведения об обременениях проектируемого лесного участка.

По данным государственного лесного реестра квартал № 116 [выдел 18 (часть), выдел 44 (часть)] Джаурского участкового лесничества Уктурского лесничества, обременений не имеет.

Сведения об ограничениях использования лесов.

С учетом целевого назначения, правового режима лесов и вида использования, установленного лесным законодательством Российской Федерации, лесохозяйственным регламентом Уктурского лесничества предусмотрены следующие ограничения в использовании лесов:

- при использовании лесов в целях строительства, реконструкции и эксплуатации автомобильных и железных дорог исключаются случаи, вызывающие нарушение поверхностного и внутрипочвенного стока вод, затопление или заболачивание лесных участков вдоль дорог, а также случаи, вызывающие развитие эрозионных процессов на занятой и прилегающей территории;
- при использовании лесов в целях строительства, реконструкции и эксплуатации линейных объектов исключаются случаи:

1) повреждения лесных насаждений, растительного покрова и почв за пределами предоставленного лесного участка и соответствующей охранной зоны;
2) захламления прилегающих территорий за пределами предоставленного лесного участка строительным и бытовым мусором, отходами древесины, иными видами отходов;
3) - загрязнения площади предоставленного лесного участка и территории за его пределами химическими и радиоактивными веществами;
4) проезда транспортных средств и иных механизмов по произвольным, неустановленным маршрутам за пределами предоставленного лесного участка и соответствующей охранной зоны;

– в защитных лесах запрещается осуществление деятельности, несовместимой с их целевым назначением и полезными функциями (ч. 6, ст. 111 ЛК РФ);
– в нерестоохранных полосах лесов запрещается движение и стоянка транспортных средств (кроме специальных транспортных средств), за исключением их движения по дорогам и стоянки на дорогах и в специально оборудованных местах, имеющих твердое покрытие;
– использование лесов должно производиться с соблюдением требований, установленных законодательством Российской Федерации о железнодорожном и автомобильном транспорте.

Сведения о наличии зданий, сооружений, объектов, связанных с созданием лесной инфраструктуры и объектов, не связанных с созданием лесной инфраструктуры на проектируемом лесном участке.

Таблица 4.167 – Сведения о наличии зданий, сооружений, объектов, связанных с созданием лесной инфраструктуры и объектов, не связанных с созданием лесной инфраструктуры на проектируемом лесном участке

№ п/п	Участковое лесничество/урочище (при наличии)	Номер квартала	Номер выдела	Площадь объекта (га)	Наименование объекта
1	2	3	4	5	6
1	-	-	-	-	-

Сведения о наличии на проектируемом лесном участке особо защитных участков лесов, особо охраняемых природных территорий, зон с особыми условиями использования территорий.

Таблица 4.168 – Сведения о наличии на проектируемом лесном участке особо защитных участков лесов, особо охраняемых природных территорий, зон с особыми условиями использования территорий

№ п/п	Наименование участкового лесничества/урочища (при наличии)	Номер квартала	Номер выдела	Виды ОЗУ, наименование ООПТ, виды зон с особыми условиями использования территорий	Общая площадь, га
1	2	3	4	5	6
1	-	-	-	-	-

Проектирование вида использования лесов лесного участка.

Согласно лесохозяйственному регламенту Уктурского лесничества квартал № 116 [выдел 18 (часть), выдел 44 (часть)] Джаурского участкового лесничества, в границах которых расположен проектируемый лесной участок, относится к зоне планируемого освоения для строительства, реконструкции, эксплуатации линейных объектов.

СХЕМА РАСПОЛОЖЕНИЯ ПРОЕКТИРУЕМОГО ЛЕСНОГО УЧАСТКА

Субъект Российской Федерации	Хабаровский край
Муниципальное образование	Комсомольский муниципальный район
Категория земель	Земли лесного фонда
Лесничество(лесопарк)	Уктурское
Участковое лесничество	Джаурское
Вид использования лесов	Строительство, реконструкция, эксплуатация линейных объектов
Цель предоставления лесного участка	Строительство линейных объектов путей железнодорожных в рамках проекта: «Второй главный путь на перегоне Аксака-Кенай Дальневосточной железной дороги»
Особые отметки:	Защитные леса

Масштаб 1:25 000

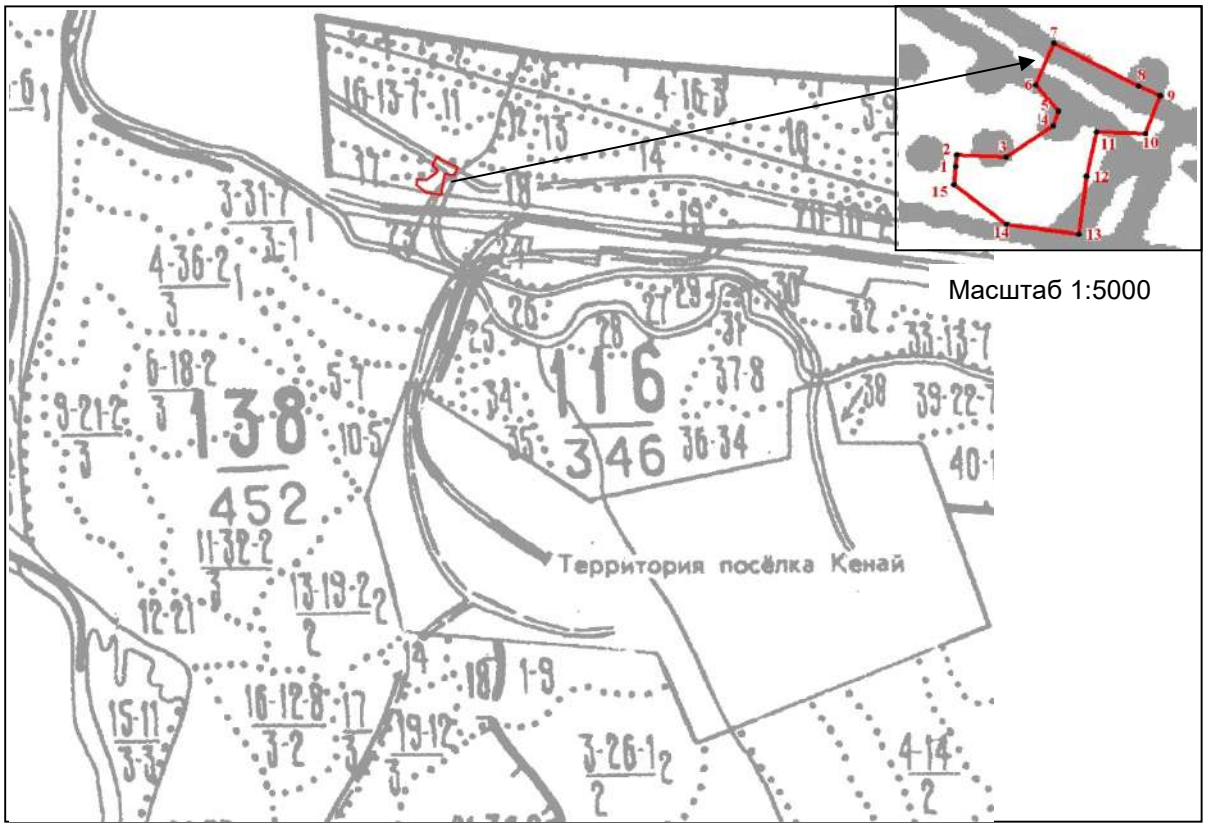

Условные обозначения:

	граница лесного квартала	116 / 346	лесной квартал: номер и его площадь, га
	граница лесотаксационного выдела	1	лесотаксационный выдел
	границы испрашиваемого лесного участка, площадь – 0,7304 гектар		
• 1	номер поворотной точки границ лесного участка		

Образуемая часть лесного участка 27:00:0000000:33:чзу6 (условный номер публичного сервитута № 6).

Местоположение и площадь проектируемого лесного участка.

Субъект Российской Федерации	Хабаровский край
Муниципальное образование	Комсомольский муниципальный район
Категория земель	Земли лесного фонда
Лесничество (лесопарк)	Уктурское
Участковое лесничество	Джаурское
Целевое назначение лесов, категория защитных лесов	Защитные леса: леса, выполняющие функции защиты природных и иных объектов: защитные полосы лесов, расположенные вдоль железнодорожных путей общего пользования, федеральных дорог общего пользования, автомобильных дорог общего пользования, находящихся в собственности субъектов РФ
Кварталы, выделы	№ 117 [выдел 17 (часть)]
Площадь проектируемого лесного участка, га	0,0133

Целевое назначение лесов.

В соответствии с приказом Федерального агентства лесного хозяйства от 9 октября 2008г. N 288 «Об определении количества лесничеств на территории Хабаровского края и установлении их границ» на территории Хабаровского края Джаурское участковое лесничество входит в состав Уктурского лесничества.

На момент проектирования лесного участка, на территории Уктурского лесничества распространяется действие лесохозяйственного регламента, утвержденного приказом управления лесами Правительства Хабаровского края от 17 декабря 2018 г. № 1184П. Согласно Лесному плану Хабаровского края, утвержденному постановлением Губернатора Хабаровского края от 31 января 2019 года № 5 и лесохозяйственному регламенту Уктурского лесничества квартал № 117 [выдел 17 (часть)] Джаурского участкового лесничества, в котором расположен проектируемый лесной участок, относится к защитным лесам: (леса, выполняющие функции защиты природных и иных объектов: защитные полосы лесов, расположенные вдоль железнодорожных путей общего пользования, федеральных дорог общего пользования, автомобильных дорог общего пользования, находящихся в собственности субъектов РФ).

Лесной участок, площадью 0,0133 га, образуется как часть земельного участка с кадастровым номером 27:00:0000000:33.

Количественные и качественные характеристики проектируемого лесного участка.

Количественные и качественные характеристики проектируемого лесного участка составлены на основании данных государственного лесного реестра Уктурского лесничества. В таблицах подпись «ч.» в колонках «№ выдела» – часть выделов.

Таблица 4.169 – Распределение земель

Общая площадь, га	в том числе									
	лесные земли					нелесные земли				
	занятые лесными насаждениями, всего	в том числе покрытые лесными культурами	лесные питомники, плантации	не занятые лесными насаждениями	итого	дороги	реки	болота	другие	итого
1	2	3	4	5	6	7	8	9	10	11
0,0133	0,0133	-	-	-	0,0133	-	-	-	-	-

Таблица 4.170 – Таксационное описание участка

Наименование участкового лесничества	№ квартала	№ выдела	Площадь, га	Состав насаждения	Класс возраста/ возраст, лет	Бонитет	Полнота	Общий запас древесины,м^3
1	2	3	4	5	6	7	8	9
Защитные леса: леса, выполняющие функции защиты природных и иных объектов: защитные полосы лесов, расположенные вдоль железнодорожных путей общего пользования, федеральных дорог общего пользования, автомобильных дорог общего пользования, находящихся в собственности субъектов РФ								
Джаурское	117	17 ч.	0,0133	5Л3Е2ББ	3/60	3	0,7	2,3
Всего			0,0133	-	-	-	-	-

Лесохозяйственные особенности участка: нет.

Таблица 4.171 – Характеристика насаждений проектируемого лесного участка

Участковое лесничество	Номер квартала	Номер выдела	Площадь (га)/запас древесины при наличии (м^3)	в том числе по группам возраста древостоя (га/м^3)			
				Молодняки	Средневозрастные	Приспевающие	Спелые и перестойные
1	2	3	5	6	7	8	9
Джаурское	117	17 ч.	0,0133/2,3	-	0,0133/2,3	-	-
Всего			0,0133/2,3	-	0,0133/2,3	-	-

Таблица 4.172 – Средние таксационные показатели насаждений проектируемого лесного участка

Целевое назначение лесов	Хозяйство, преобладающая порода	Состав насаждений	Возраст	Бонитет	Полнота	Средний запас древесины (м^3/га)			
						Молодняки	Средне-возрастные	Приспе-вающие	Спелые и перестойные
1	2	3	4	5	6	7	8	9	10
Защитные	Хвойное, Л	5Л3Е2ББ	60	3	0,7	-	173	-	-

Таблица 4.173 – Виды и объемы использования лесов на проектируемом лесном участке

Целевое назначение лесов	Хозяйство (хвойное, твердолиственное, мягколиственные)	Площадь (га)	Единица измерения	Объемы использования лесов (изъятия лесных ресурсов)
1	2	3	4	5
Вид использования лесов – строительство, реконструкция, эксплуатация линейных объектов. Цель предоставления лесного участка – строительство линейных объектов путей железнодорожных в рамках проекта: «Второй главный путь на перегоне Аксака-Кенай Дальневосточной железной дороги»				
Защитные	Хвойное	0,0133	-	-

Виды разрешенного использования лесов на проектируемом лесном участке.

Лесохозяйственным регламентом Уктурского лесничества квартал № 117 [выдел 17 (часть)] Джаурского участкового лесничества и соответственно в проектируемом лесном участке установлены следующие виды разрешенного использования лесов:

- заготовка древесины;
- заготовка и сбор недревесных лесных ресурсов;
- заготовка пищевых лесных ресурсов и сбор лекарственных растений;
- ведение охотничьего хозяйства и осуществление охоты;
- ведение сельского хозяйства;
- осуществление научно-исследовательской деятельности, образовательной деятельности;
- осуществление рекреационной деятельности;
- выполнение работ по геологическому изучения недр, разработка месторождений полезных ископаемых;
- строительство и эксплуатация водохранилищ и иных искусственных водных объектов, а также гидротехнических сооружений, специализированных портов;
- строительство, реконструкция, эксплуатация линий электропередачи, линий связи, дорог, трубопроводов и других линейных объектов;
- осуществление религиозной деятельности;
- иные виды.

Сведения об обременениях проектируемого лесного участка.

По данным государственного лесного реестра квартал № 117 [выдел 17 (часть)] Джаурского участкового лесничества Уктурского лесничества, обременений не имеет.

Сведения об ограничениях использования лесов.

С учетом целевого назначения, правового режима лесов и вида использования, установленного лесным законодательством Российской Федерации, лесохозяйственным регламентом Уктурского лесничества предусмотрены следующие ограничения в использовании лесов:

- при использовании лесов в целях строительства, реконструкции и эксплуатации автомобильных и железных дорог исключаются случаи, вызывающие нарушение поверхностного и внутрипочвенного стока вод, затопление или заболачивание лесных участков вдоль дорог, а также случаи, вызывающие развитие эрозионных процессов на занятой и прилегающей территории;
- при использовании лесов в целях строительства, реконструкции и эксплуатации линейных объектов исключаются случаи:

1) повреждения лесных насаждений, растительного покрова и почв за пределами предоставленного лесного участка и соответствующей охранной зоны;

2) захламления прилегающих территорий за пределами предоставленного лесного участка строительным и бытовым мусором, отходами древесины, иными видами отходов;
3) загрязнения площади предоставленного лесного участка и территории за его пределами химическими и радиоактивными веществами;
4) проезда транспортных средств и иных механизмов по произвольным, неустановленным маршрутам за пределами предоставленного лесного участка и соответствующей охранной зоны;

– в защитных лесах запрещается осуществление деятельности, несовместимой с их целевым назначением и полезными функциями (ч. 6, ст. 111 ЛК РФ);
– в нерестоохранных полосах лесов запрещается движение и стоянка транспортных средств (кроме специальных транспортных средств), за исключением их движения по дорогам и стоянки на дорогах и в специально оборудованных местах, имеющих твердое покрытие;
– использование лесов должно производиться с соблюдением требований, установленных законодательством Российской Федерации о железнодорожном и автомобильном транспорте.

Сведения о наличии зданий, сооружений, объектов, связанных с созданием лесной инфраструктуры и объектов, не связанных с созданием лесной инфраструктуры на проектируемом лесном участке.

Таблица 4.174 – Сведения о наличии зданий, сооружений, объектов, связанных с созданием лесной инфраструктуры и объектов, не связанных с созданием лесной инфраструктуры на проектируемом лесном участке

№ п/п	Участковое лесничество/урочище (при наличии)	Номер квартала	Номер выдела	Площадь объекта (га)	Наименование объекта
1	2	3	4	5	6
1	-	-	-	-	-

Сведения о наличии на проектируемом лесном участке особо защитных участков лесов, особо охраняемых природных территорий, зон с особыми условиями использования территорий.

Таблица 4.175 – Сведения о наличии на проектируемом лесном участке особо защитных участков лесов, особо охраняемых природных территорий, зон с особыми условиями использования территорий

№ п/п	Наименование участкового лесничества/урочища (при наличии)	Номер квартала	Номер выдела	Виды ОЗУ, наименование ООПТ, виды зон с особыми условиями использования территорий	Общая площадь, га
1	2	3	4	5	6
1	-	-	-	-	-

Проектирование вида использования лесов лесного участка.

Согласно лесохозяйственному регламенту Уктурского лесничества квартал № 117 [выдел 17 (часть)] Джаурского участкового лесничества, в границах которых расположен проектируемый лесной участок, относится к зоне планируемого освоения для строительства, реконструкции, эксплуатации линейных объектов.

СХЕМА РАСПОЛОЖЕНИЯ ПРОЕКТИРУЕМОГО ЛЕСНОГО УЧАСТКА

Субъект Российской Федерации	Хабаровский край
Муниципальное образование	Комсомольский муниципальный район
Категория земель	Земли лесного фонда
Лесничество(лесопарк)	Уктурское
Участковое лесничество	Джаурское
Вид использования лесов	Строительство, реконструкция, эксплуатация линейных объектов
Цель предоставления лесного участка	Строительство линейных объектов путей железнодорожных в рамках проекта: «Второй главный путь на перегоне Аксака-Кенай Дальневосточной железной дороги»
Особые отметки:	Защитные леса

Масштаб 1:25 000

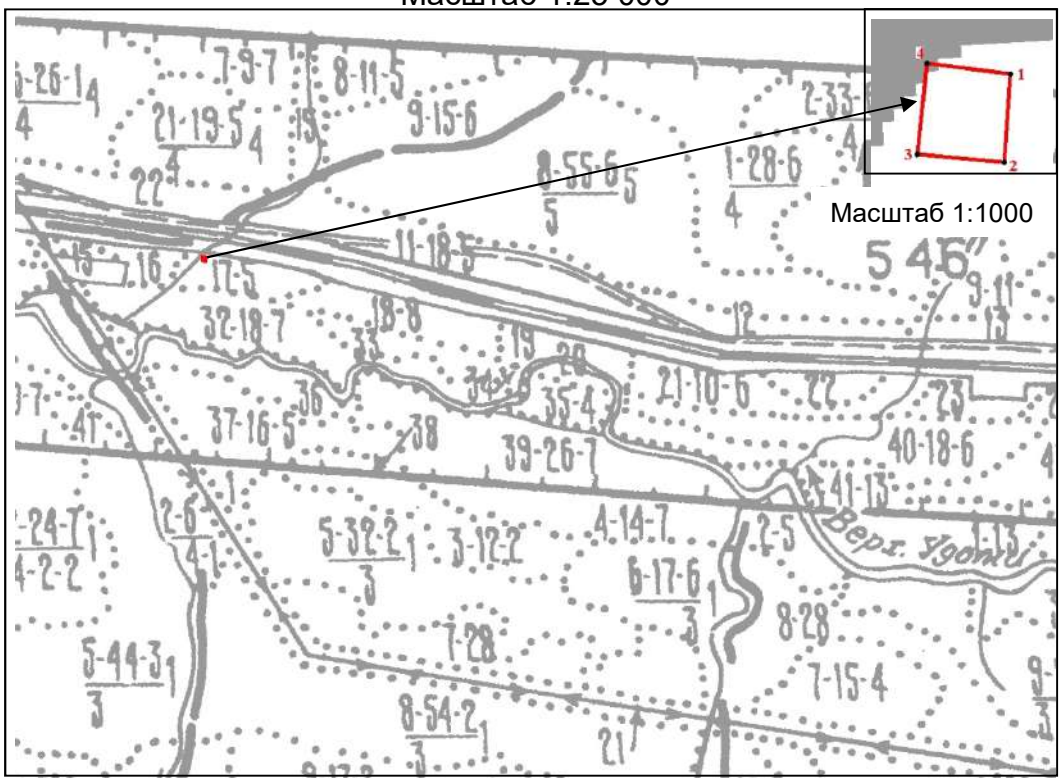

Условные обозначения:

	граница лесного квартала	117 / 546	лесной квартал: номер и его площадь, га
	граница лесотаксационного выдела	1	лесотаксационный выдел
	границы испрашиваемого лесного участка, площадь – 0,0133 гектар		
• 1	номер поворотной точки границ лесного участка		

Образуемая часть лесного участка 27:00:0000000:33:чзу21 (условный номер публичного сервитута № 21).

Местоположение и площадь проектируемого лесного участка.

Субъект Российской Федерации	Хабаровский край
Муниципальное образование	Комсомольский муниципальный район
Категория земель	Земли лесного фонда
Лесничество (лесопарк)	Уктурское
Участковое лесничество	Джаурское
Целевое назначение лесов, категория защитных лесов	Защитные леса: леса, выполняющие функции защиты природных и иных объектов: защитные полосы лесов, расположенные вдоль железнодорожных путей общего пользования, федеральных дорог общего пользования, автомобильных дорог общего пользования, находящихся в собственности субъектов РФ
Кварталы, выделы	№ 116 [выдел 22 (часть)]
Площадь проектируемого лесного участка, га	0,0104

Целевое назначение лесов.

В соответствии с приказом Федерального агентства лесного хозяйства от 9 октября 2008г. N 288 «Об определении количества лесничеств на территории Хабаровского края и установлении их границ» на территории Хабаровского края Джаурское участковое лесничество входит в состав Уктурского лесничества.

На момент проектирования лесного участка, на территории Уктурского лесничества распространяется действие лесохозяйственного регламента, утвержденного приказом управления лесами Правительства Хабаровского края от 17 декабря 2018 г. № 1184П. Согласно Лесному плану Хабаровского края, утвержденному постановлением Губернатора Хабаровского края от 31 января 2019 года № 5 и лесохозяйственному регламенту Уктурского лесничества квартал № 116 [выдел 22 (часть)] Джаурского участкового лесничества, в котором расположен проектируемый лесной участок, относится к защитным лесам: (леса, выполняющие функции защиты природных и иных объектов: защитные полосы лесов, расположенные вдоль железнодорожных путей общего пользования, федеральных дорог общего пользования, автомобильных дорог общего пользования, находящихся в собственности субъектов РФ).

Лесной участок, площадью 0,0104 га, образуется как часть земельного участка с кадастровым номером 27:07:0060104:536.

Количественные и качественные характеристики проектируемого лесного участка.

Количественные и качественные характеристики проектируемого лесного участка составлены на основании данных государственного лесного реестра Уктурского лесничества. В таблицах подпись «ч.» в колонках «№ выдела» – часть выделов.

Таблица 4.176 – Распределение земель

Общая площадь, га	в том числе									
	лесные земли					нелесные земли				
	занятые лесными насаждениями, всего	в том числе покрытые лесными культурами	лесные питомники, плантации	не занятые лесными насаждениями	итого	дороги	реки	болота	другие	итого
1	2	3	4	5	6	7	8	9	10	11
0,0104	0,0104	-	-	-	0,0104	-	-	-	-	-

Таблица 4.177 – Таксационное описание участка

Наименование участкового лесничества	№ квартала	№ выдела	Площадь, га	Состав насаждения	Класс возраста/ возраст, лет	Бонитет	Полнота	Общий запас древесины,м^3
1	2	3	4	5	6	7	8	9
Защитные леса: леса, выполняющие функции защиты природных и иных объектов: защитные полосы лесов, расположенные вдоль железнодорожных путей общего пользования, федеральных дорог общего пользования, автомобильных дорог общего пользования, находящихся в собственности субъектов РФ								
Джаурское	116	22 ч.	0,0104	6Л2ББ2ОС	5/90	4	0,5	1,5
Всего			0,0104	-	-	-	-	-

Лесохозяйственные особенности участка: склон Ю-30°.

Таблица 4.178 – Характеристика насаждений проектируемого лесного участка

Участковое лесничество	Номер квартала	Номер выдела	Площадь (га)/запас древесины при наличии (м^3)	в том числе по группам возраста древостоя (га/м^3)			
				Молодняки	Средневозрастные	Приспевающие	Спелые и перестойные
1	2	3	5	6	7	8	9
Джаурское	116	22 ч.	0,0104/1,5	-	0,0104/1,5	-	-
Всего			0,0104/1,5	-	0,0104/1,5	-	-

Таблица 4.179 – Средние таксационные показатели насаждений проектируемого лесного участка

Целевое назначение лесов	Хозяйство, преобладающая порода	Состав насаждений	Возраст	Бонитет	Полнота	Средний запас древесины (м^3/га)			
						Молодняки	Средневоз-растные	Приспе-вающие	Спелые и перестойные
1	2	3	4	5	6	7	8	9	10
Защитные	Хвойное, Л	6Л2ББ2ОС	90	4	0,5	-	144	-	-

Таблица 4.180 – Виды и объемы использования лесов на проектируемом лесном участке

Целевое назначение лесов	Хозяйство (хвойное, твердолиственное, мягколиственные)	Площадь (га)	Единица измерения	Объемы использования лесов (изъятия лесных ресурсов)
1	2	3	4	5
Вид использования лесов – строительство, реконструкция, эксплуатация линейных объектов. Цель предоставления лесного участка – строительство линейных объектов для устройства пересечения автомобильной дороги с железнодорожными путями общего пользования в рамках проекта: «Второй главный путь на перегоне Аксака-Кенай Дальневосточной железной дороги»				
Защитные	Хвойное	0,0104	-	-

Виды разрешенного использования лесов на проектируемом лесном участке.

Лесохозяйственным регламентом Уктурского лесничества квартал № 116 [выдел 22 (часть)] Джаурского участкового лесничества и соответственно в проектируемом лесном участке установлены следующие виды разрешенного использования лесов:

- заготовка древесины;
- заготовка и сбор недревесных лесных ресурсов;
- заготовка пищевых лесных ресурсов и сбор лекарственных растений;
- ведение охотничьего хозяйства и осуществление охоты;
- ведение сельского хозяйства;
- осуществление научно-исследовательской деятельности, образовательной деятельности;
- осуществление рекреационной деятельности;
- выполнение работ по геологическому изучения недр, разработка месторождений полезных ископаемых;
- строительство и эксплуатация водохранилищ и иных искусственных водных объектов, а также гидротехнических сооружений, специализированных портов;
- строительство, реконструкция, эксплуатация линий электропередачи, линий связи, дорог, трубопроводов и других линейных объектов;
- осуществление религиозной деятельности;
- иные виды.

Сведения об обременениях проектируемого лесного участка.

По данным государственного лесного реестра квартал № 116 [выдел 22 (часть)] Джаурского участкового лесничества Уктурского лесничества, обременений не имеет.

Сведения об ограничениях использования лесов.

С учетом целевого назначения, правового режима лесов и вида использования, установленного лесным законодательством Российской Федерации, лесохозяйственным регламентом Уктурского лесничества предусмотрены следующие ограничения в использовании лесов:

- при использовании лесов в целях строительства, реконструкции и эксплуатации автомобильных и железных дорог исключаются случаи, вызывающие нарушение поверхностного и внутрипочвенного стока вод, затопление или заболачивание лесных участков вдоль дорог, а также случаи, вызывающие развитие эрозионных процессов на занятой и прилегающей территории;
- при использовании лесов в целях строительства, реконструкции и эксплуатации линейных объектов исключаются случаи:

1) повреждения лесных насаждений, растительного покрова и почв за пределами предоставленного лесного участка и соответствующей охранной зоны;
2) захламления прилегающих территорий за пределами предоставленного лесного участка строительным и бытовым мусором, отходами древесины, иными видами отходов;
3) загрязнения площади предоставленного лесного участка и территории за его пределами химическими и радиоактивными веществами;
4) проезда транспортных средств и иных механизмов по произвольным, неустановленным маршрутам за пределами предоставленного лесного участка и соответствующей охранной зоны;

– в защитных лесах запрещается осуществление деятельности, несовместимой с их целевым назначением и полезными функциями (ч. 6, ст. 111 ЛК РФ);
– в нерестоохранных полосах лесов запрещается движение и стоянка транспортных средств (кроме специальных транспортных средств), за исключением их движения по дорогам и стоянки на дорогах и в специально оборудованных местах, имеющих твердое покрытие;
– использование лесов должно производиться с соблюдением требований, установленных законодательством Российской Федерации о железнодорожном и автомобильном транспорте.

Сведения о наличии зданий, сооружений, объектов, связанных с созданием лесной инфраструктуры и объектов, не связанных с созданием лесной инфраструктуры на проектируемом лесном участке.

Таблица 4.181 – Сведения о наличии зданий, сооружений, объектов, связанных с созданием лесной инфраструктуры и объектов, не связанных с созданием лесной инфраструктуры на проектируемом лесном участке

№ п/п	Участковое лесничество/урочище (при наличии)	Номер квартала	Номер выдела	Площадь объекта (га)	Наименование объекта
1	2	3	4	5	6
1	-	-	-	-	-

Сведения о наличии на проектируемом лесном участке особо защитных участков лесов, особо охраняемых природных территорий, зон с особыми условиями использования территорий.

Таблица 4.182 – Сведения о наличии на проектируемом лесном участке особо защитных участков лесов, особо охраняемых природных территорий, зон с особыми условиями использования территорий

№ п/п	Наименование участкового лесничества/урочища (при наличии)	Номер квартала	Номер выдела	Виды ОЗУ, наименование ООПТ, виды зон с особыми условиями использования территорий	Общая площадь, га
1	2	3	4	5	6
1	-	-	-	-	-

Проектирование вида использования лесов лесного участка.

Согласно лесохозяйственному регламенту Уктурского лесничества квартал № 116 [выдел 22 (часть)] Джаурского участкового лесничества, в границах которых расположен проектируемый лесной участок, относится к зоне планируемого освоения для строительства, реконструкции, эксплуатации линейных объектов.

СХЕМА РАСПОЛОЖЕНИЯ ПРОЕКТИРУЕМОГО ЛЕСНОГО УЧАСТКА

Субъект Российской Федерации	Хабаровский край
Муниципальное образование	Комсомольский муниципальный район
Категория земель	Земли лесного фонда
Лесничество(лесопарк)	Уктурское
Участковое лесничество	Джаурское
Вид использования лесов	Строительство, реконструкция, эксплуатация линейных объектов
Цель предоставления лесного участка	Строительство линейных объектов для устройства пересечения автомобильной дороги с железнодорожными путями общего пользования в рамках проекта: «Второй главный путь на перегоне Аксака-Кенай Дальневосточной железной дороги»
Особые отметки:	Защитные леса

Масштаб 1:25 000

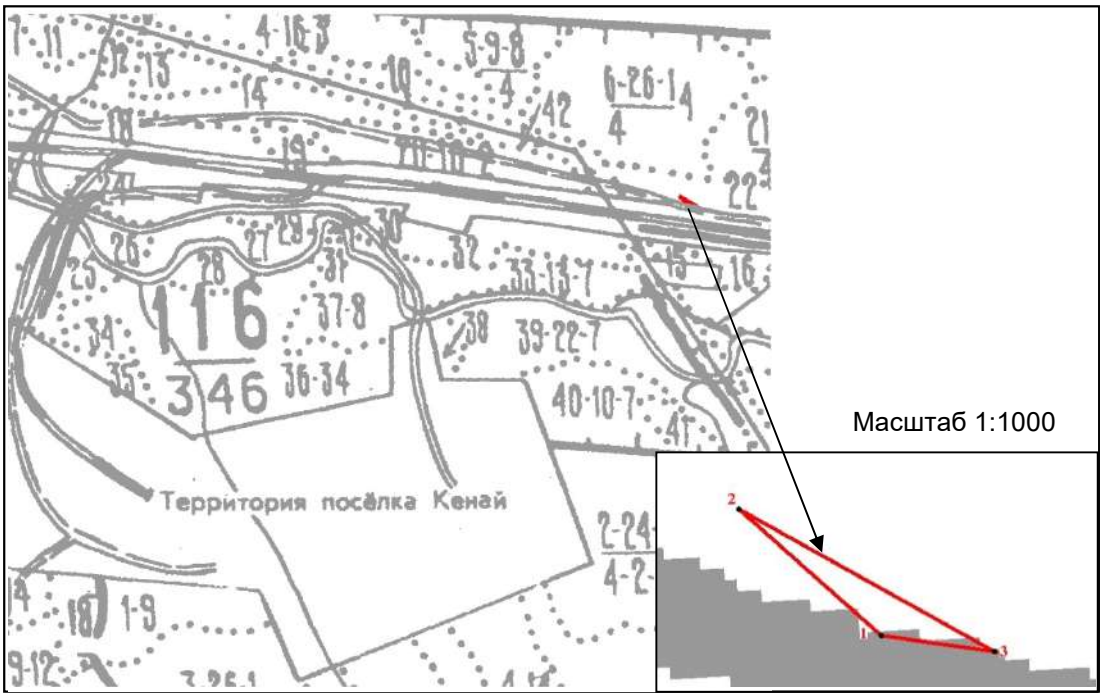

Условные обозначения:

	граница лесного квартала	116 / 346	лесной квартал: номер и его площадь, га
	граница лесотаксационного выдела	1	лесотаксационный выдел
	границы испрашиваемого лесного участка, площадь – 0,0104 гектар		
• 1	номер поворотной точки границ лесного участка		

Образуемая часть лесного участка 27:00:0000000:33:чзу22 (условный номер публичного сервитута № 22).

Местоположение и площадь проектируемого лесного участка.

Субъект Российской Федерации	Хабаровский край
Муниципальное образование	Комсомольский муниципальный район
Категория земель	Земли лесного фонда
Лесничество (лесопарк)	Уктурское
Участковое лесничество	Джаурское
Целевое назначение лесов, категория защитных лесов	Защитные леса: леса, выполняющие функции защиты природных и иных объектов: защитные полосы лесов, расположенные вдоль железнодорожных путей общего пользования, федеральных дорог общего пользования, автомобильных дорог общего пользования, находящихся в собственности субъектов РФ
Кварталы, выделы	№ 116 [выдел 22 (часть)]
Площадь проектируемого лесного участка, га	0,0174

Целевое назначение лесов.

В соответствии с приказом Федерального агентства лесного хозяйства от 9 октября 2008г. N 288 «Об определении количества лесничеств на территории Хабаровского края и установлении их границ» на территории Хабаровского края Джаурское участковое лесничество входит в состав Уктурского лесничества.

На момент проектирования лесного участка, на территории Уктурского лесничества распространяется действие лесохозяйственного регламента, утвержденного приказом управления лесами Правительства Хабаровского края от 17 декабря 2018 г. № 1184П. Согласно Лесному плану Хабаровского края, утвержденному постановлением Губернатора Хабаровского края от 31 января 2019 года № 5 и лесохозяйственному регламенту Уктурского лесничества квартал № 116 [выдел 22 (часть)] Джаурского участкового лесничества, в котором расположен проектируемый лесной участок, относится к защитным лесам: (леса, выполняющие функции защиты природных и иных объектов: защитные полосы лесов, расположенные вдоль железнодорожных путей общего пользования, федеральных дорог общего пользования, автомобильных дорог общего пользования, находящихся в собственности субъектов РФ).

Лесной участок, площадью 0,0174 га, образуется как часть земельного участка с кадастровым номером 27:07:0060104:514.

Количественные и качественные характеристики проектируемого лесного участка.

Количественные и качественные характеристики проектируемого лесного участка составлены на основании данных государственного лесного реестра Уктурского лесничества. В таблицах подпись «ч.» в колонках «№ выдела» – часть выделов.

Таблица 4.183 – Распределение земель

Общая площадь, га	в том числе									
	лесные земли					нелесные земли				
	занятые лесными насаждениями, всего	в том числе покрытые лесными культурами	лесные питомники, плантации	не занятые лесными насаждениями	итого	дороги	реки	болота	другие	итого
1	2	3	4	5	6	7	8	9	10	11
0,0174	0,0174	-	-	-	0,0174	-	-	-	-	-

Таблица 4.184 – Таксационное описание участка

Наименование участкового лесничества	№ квартала	№ выдела	Площадь, га	Состав насаждения	Класс возраста/ возраст, лет	Бонитет	Полнота	Общий запас древесины,м^3
1	2	3	4	5	6	7	8	9
Защитные леса: леса, выполняющие функции защиты природных и иных объектов: защитные полосы лесов, расположенные вдоль железнодорожных путей общего пользования, федеральных дорог общего пользования, автомобильных дорог общего пользования, находящихся в собственности субъектов РФ								
Джаурское	116	22 ч.	0,0174	6Л2ББ2ОС	5/90	4	0,5	2,4
Всего			0,0174	-	-	-	-	-

Лесохозяйственные особенности участка: склон Ю-30°.

Таблица 4.185 – Характеристика насаждений проектируемого лесного участка

Участковое лесничество	Номер квартала	Номер выдела	Площадь (га)/запас древесины при наличии (м^3)	в том числе по группам возраста древостоя (га/м^3)			
				Молодняки	Средневозрастные	Приспевающие	Спелые и перестойные
1	2	3	4	5	6	7	8
Джаурское	116	22 ч.	0,0174/2,4	-	0,0174/2,4	-	-
Всего			0,0174/2,4	-	0,0174/2,4	-	-

Таблица 4.186 – Средние таксационные показатели насаждений проектируемого лесного участка

Целевое назначение лесов	Хозяйство, преобладающая порода	Состав насаждений	Возраст	Бонитет	Полнота	Средний запас древесины (м^3/га)			
						Молодняки	Средневоз-растные	Приспе-вающие	Спелые и перестойные
1	2	3	4	5	6	7	8	9	10
Защитные	Хвойное, Л	6Л2ББ2ОС	90	4	0,5	-	138	-	-

Таблица 4.187 – Виды и объемы использования лесов на проектируемом лесном участке

Целевое назначение лесов	Хозяйство (хвойное, твердолиственное, мягколиственные)	Площадь (га)	Единица измерения	Объемы использования лесов (изъятия лесных ресурсов)
1	2	3	4	5
Вид использования лесов – строительство, реконструкция, эксплуатация линейных объектов. Цель предоставления лесного участка – строительство линейных объектов для устройства пересечения автомобильной дороги с железнодорожными путями общего пользования в рамках проекта: «Второй главный путь на перегоне Аксака-Кенай Дальневосточной железной дороги»				
Защитные	Хвойное	0,0174	-	-

Виды разрешенного использования лесов на проектируемом лесном участке.

Лесохозяйственным регламентом Уктурского лесничества квартал № 116 [выдел 22 (часть)] Джаурского участкового лесничества и соответственно в проектируемом лесном участке установлены следующие виды разрешенного использования лесов:

- заготовка древесины;
- заготовка и сбор недревесных лесных ресурсов;
- заготовка пищевых лесных ресурсов и сбор лекарственных растений;
- ведение охотничьего хозяйства и осуществление охоты;
- ведение сельского хозяйства;
- осуществление научно-исследовательской деятельности, образовательной деятельности;
- осуществление рекреационной деятельности;
- выполнение работ по геологическому изучения недр, разработка месторождений полезных ископаемых;
- строительство и эксплуатация водохранилищ и иных искусственных водных объектов, а также гидротехнических сооружений, специализированных портов;
- строительство, реконструкция, эксплуатация линий электропередачи, линий связи, дорог, трубопроводов и других линейных объектов;
- осуществление религиозной деятельности;
- иные виды.

Сведения об обременениях проектируемого лесного участка.

По данным государственного лесного реестра квартал № 116 [выдел 22 (часть)] Джаурского участкового лесничества Уктурского лесничества, обременений не имеет.

Сведения об ограничениях использования лесов.

С учетом целевого назначения, правового режима лесов и вида использования, установленного лесным законодательством Российской Федерации, лесохозяйственным регламентом Уктурского лесничества предусмотрены следующие ограничения в использовании лесов:

- при использовании лесов в целях строительства, реконструкции и эксплуатации автомобильных и железных дорог исключаются случаи, вызывающие нарушение поверхностного и внутрипочвенного стока вод, затопление или заболачивание лесных участков вдоль дорог, а также случаи, вызывающие развитие эрозионных процессов на занятой и прилегающей территории;
- при использовании лесов в целях строительства, реконструкции и эксплуатации линейных объектов исключаются случаи:

1) повреждения лесных насаждений, растительного покрова и почв за пределами предоставленного лесного участка и соответствующей охранной зоны;
2) захламления прилегающих территорий за пределами предоставленного лесного участка строительным и бытовым мусором, отходами древесины, иными видами отходов;
3) загрязнения площади предоставленного лесного участка и территории за его пределами химическими и радиоактивными веществами;
4) проезда транспортных средств и иных механизмов по произвольным, неустановленным маршрутам за пределами предоставленного лесного участка и соответствующей охранной зоны;

– в защитных лесах запрещается осуществление деятельности, несовместимой с их целевым назначением и полезными функциями (ч. 6, ст. 111 ЛК РФ);
– в нерестоохранных полосах лесов запрещается движение и стоянка транспортных средств (кроме специальных транспортных средств), за исключением их движения по дорогам и стоянки на дорогах и в специально оборудованных местах, имеющих твердое покрытие;
– использование лесов должно производиться с соблюдением требований, установленных законодательством Российской Федерации о железнодорожном и автомобильном транспорте.

Сведения о наличии зданий, сооружений, объектов, связанных с созданием лесной инфраструктуры и объектов, не связанных с созданием лесной инфраструктуры на проектируемом лесном участке.

Таблица 4.188 – Сведения о наличии зданий, сооружений, объектов, связанных с созданием лесной инфраструктуры и объектов, не связанных с созданием лесной инфраструктуры на проектируемом лесном участке

№ п/п	Участковое лесничество/урочище (при наличии)	Номер квартала	Номер выдела	Площадь объекта (га)	Наименование объекта
1	2	3	4	5	6
1	-	-	-	-	-

Сведения о наличии на проектируемом лесном участке особо защитных участков лесов, особо охраняемых природных территорий, зон с особыми условиями использования территорий.

Таблица 4.189 – Сведения о наличии на проектируемом лесном участке особо защитных участков лесов, особо охраняемых природных территорий, зон с особыми условиями использования территорий

№ п/п	Наименование участкового лесничества/урочища (при наличии)	Номер квартала	Номер выдела	Виды ОЗУ, наименование ООПТ, виды зон с особыми условиями использования территорий	Общая площадь, га
1	2	3	4	5	6
1	-	-	-	-	-

Проектирование вида использования лесов лесного участка.

Согласно лесохозяйственному регламенту Уктурского лесничества квартал № 116 [выдел 22 (часть)] Джаурского участкового лесничества, в границах которых расположен проектируемый лесной участок, относится к зоне планируемого освоения для строительства, реконструкции, эксплуатации линейных объектов.

СХЕМА РАСПОЛОЖЕНИЯ ПРОЕКТИРУЕМОГО ЛЕСНОГО УЧАСТКА

Субъект Российской Федерации	Хабаровский край
Муниципальное образование	Комсомольский муниципальный район
Категория земель	Земли лесного фонда
Лесничество(лесопарк)	Уктурское
Участковое лесничество	Джаурское
Вид использования лесов	Строительство, реконструкция, эксплуатация линейных объектов
Цель предоставления лесного участка	Строительство линейных объектов для устройства пересечения автомобильной дороги с железнодорожными путями общего пользования в рамках проекта: «Второй главный путь на перегоне Аксака-Кенай Дальневосточной железной дороги»
Особые отметки:	Защитные леса

Масштаб 1:25 000

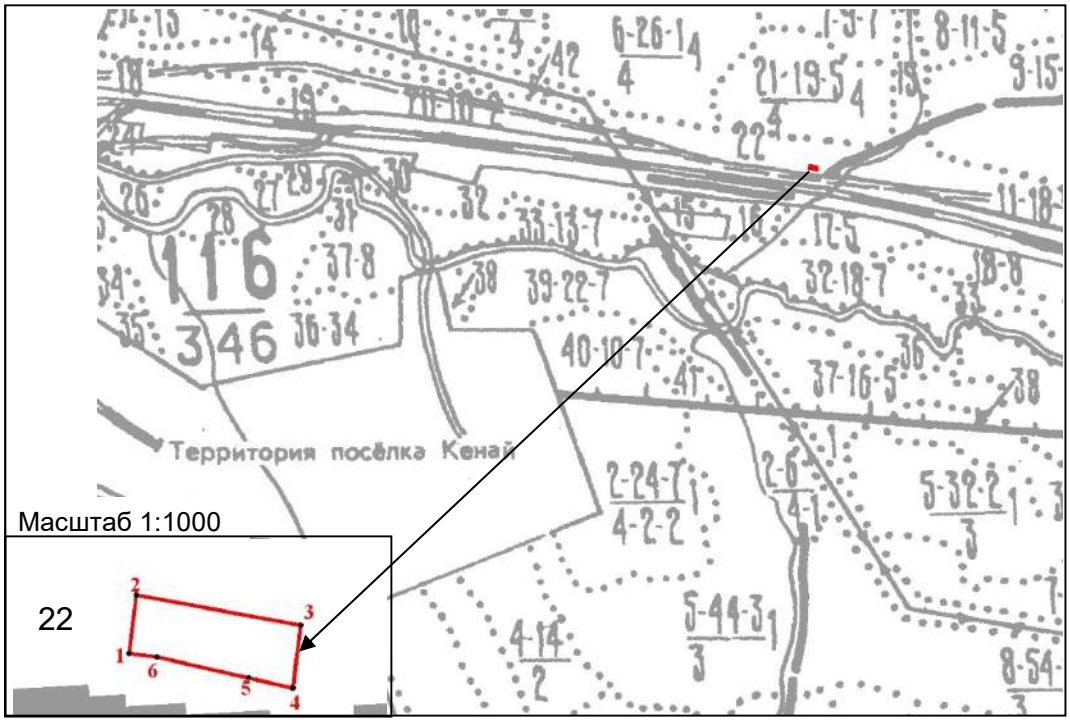

Условные обозначения:

	граница лесного квартала	116 / 346	лесной квартал: номер и его площадь, га
	граница лесотаксационного выдела	1	лесотаксационный выдел
	границы испрашиваемого лесного участка, площадь – 0,0174 гектар		
• 1	номер поворотной точки границ лесного участка		

Образуемая часть лесного участка 27:00:0000000:33:чзу31 (условный номер публичного сервитута № 31).

Местоположение и площадь проектируемого лесного участка.

Субъект Российской Федерации	Хабаровский край
Муниципальное образование	Комсомольский муниципальный район
Категория земель	Земли лесного фонда
Лесничество (лесопарк)	Уктурское
Участковое лесничество	Джаурское
Целевое назначение лесов, категория защитных лесов	Защитные леса: ценные леса: нерестоохранные полосы лесов
Кварталы, выделы	№ 39 [выдел 9 (часть), выдел 26 (часть)]
Участковое лесничество	Уктурское
Целевое назначение лесов, категория защитных лесов	Защитные леса: ценные леса: нерестоохранные полосы лесов
Кварталы, выделы	№ 368 [выдел 19 (часть), выдел 21 (часть)]
Площадь проектируемого лесного участка, га	0,6834

Целевое назначение лесов.

В соответствии с приказом Федерального агентства лесного хозяйства от 9 октября 2008г. N 288 «Об определении количества лесничеств на территории Хабаровского края и установлении их границ» на территории Хабаровского края Джаурское и Уктурское участковые лесничества входят в состав Уктурского лесничества.

На момент проектирования лесного участка, на территории Уктурского лесничества распространяется действие лесохозяйственного регламента, утвержденного приказом управления лесами Правительства Хабаровского края от 17 декабря 2018 г. № 1184П. Согласно Лесному плану Хабаровского края, утвержденному постановлением Губернатора Хабаровского края от 31 января 2019 года № 5 и лесохозяйственному регламенту Уктурского лесничества квартал № 39 [выдел 9 (часть), выдел 26 (часть)] Джаурского участкового лесничества, квартал № 368 [выдел 19 (часть), выдел 21 (часть)] Уктурского участкового лесничества, в которых расположен проектируемый лесной участок, относится к защитным лесам: (ценные леса: нерестоохранные полосы лесов).

Лесной участок, площадью 0,6834 га, образуется как часть земельного участка с кадастровым номером 27:00:0000000:33.

Количественные и качественные характеристики проектируемого лесного участка.

Количественные и качественные характеристики проектируемого лесного участка составлены на основании данных государственного лесного реестра Уктурского лесничества. В таблицах подпись «ч.» в колонках «№ выдела» – часть выделов.

Таблица 4.190 – Распределение земель

Общая площадь, га	в том числе									
	лесные земли					нелесные земли				
	занятые лесными насаждениями, всего	в том числе покрытые лесными культурами	лесные питомники, плантации	не занятые лесными насаждениями	итого	дороги	реки	болота	другие	итого
1	2	3	4	5	6	7	8	9	10	11
0,6834	0,0795	-	-	-	0,0795	-	0,0536	-	0,5503	0,6039

Таблица 4.191 – Таксационное описание участка

Наименование участкового лесничества	№ квартала	№ выдела	Площадь, га	Состав насаждения	Класс возраста/ возраст, лет	Бонитет	Полнота	Общий запас древесины,м^3
1	2	3	4	5	6	7	8	9
Защитные леса: ценные леса: нерестоохранные полосы лесов								
Джаурское	39	9 ч.	0,0795	5Л3ББ2ОС	2/30	3	0,5	4,8
		26 ч.	0,1586	ЛЭП	-	-	-	-
Уктурское	368	19 ч.	0,3917	ЛЭП	-	-	-	-
		21 ч.	0,0536	РЕКА	-	-	-	-
Всего			0,6834	-	-	-	-	-

Лесохозяйственные особенности участка: нет.

Таблица 4.192 – Характеристика насаждений проектируемого лесного участка

Участковое лесничество	Номер квартала	Номер выдела	Площадь (га)/запас древесины при наличии (м^3)	в том числе по группам возраста древостоя (га/м^3)			
				Молодняки	Средневозрастные	Приспевающие	Спелые и перестойные
1	2	3	4	5	6	7	8
Джаурское	39	9 ч.	0,0795/4,8	0,0795/4,8	-	-	-
Всего			0,0795/4,8	0,0795/4,8	-	-	-

Таблица 4.193 – Средние таксационные показатели насаждений проектируемого лесного участка

Целевое назначение лесов	Хозяйство, преобладающая порода	Состав насаждений	Возраст	Бонитет	Полнота	Средний запас древесины (м^3/га)			
						Молодняки	Средневоз-растные	Приспе-вающие	Спелые и перестойные
1	2	3	4	5	6	7	8	9	10
Защитные	Хвойное, Л	5Л3ББ2ОС	30	3	0,5	60	-	-	-

Таблица 4.194 – Виды и объемы использования лесов на проектируемом лесном участке

Целевое назначение лесов	Хозяйство (хвойное, твердолиственное, мягколиственные)	Площадь (га)	Единица измерения	Объемы использования лесов (изъятия лесных ресурсов)
1	2	3	4	5
Вид использования лесов – строительство, реконструкция, эксплуатация линейных объектов. Цель предоставления лесного участка – строительство линейного объекта ВЛ 220 кВ Л-261 «ПС Селихино-ПС Высокогорная» в рамках проекта: «Второй главный путь на перегоне Аксака-Кенай Дальневосточной железной дороги»				
Защитные	Хвойное	0,6834	-	-

Виды разрешенного использования лесов на проектируемом лесном участке.

Лесохозяйственным регламентом Уктурского лесничества квартал № 39 [выдел 9 (часть), выдел 26 (часть)] Джаурского участкового лесничества и квартал № 368 [выдел 19 (часть), выдел 21 (часть)] Уктурского участкового лесничества и соответственно в проектируемом лесном участке установлены следующие виды разрешенного использования лесов:

- заготовка древесины;
- заготовка и сбор недревесных лесных ресурсов;
- заготовка пищевых лесных ресурсов и сбор лекарственных растений (кроме квартала № 368);
- ведение охотничьего хозяйства и осуществление охоты;
- ведение сельского хозяйства (кроме квартала № 368);
- осуществление научно-исследовательской деятельности, образовательной деятельности;
- осуществление рекреационной деятельности (кроме квартала № 368);
- выполнение работ по геологическому изучения недр, разработка месторождений полезных ископаемых (кроме квартала № 368);
- строительство и эксплуатация водохранилищ и иных искусственных водных объектов, а также гидротехнических сооружений, специализированных портов (кроме квартала № 368);
- строительство, реконструкция, эксплуатация линий электропередачи, линий связи, дорог, трубопроводов и других линейных объектов;
- осуществление религиозной деятельности;
- иные виды.

Сведения об обременениях проектируемого лесного участка.

По данным государственного лесного реестра квартал № 39 [выдел 9 (часть), выдел 26 (часть)] Джаурского участкового лесничества и квартал № 368 [выдел 19 (часть), выдел 21 (часть)] Уктурского участкового лесничества Уктурского лесничества, обременений не имеют.

Сведения об ограничениях использования лесов.

С учетом целевого назначения, правового режима лесов и вида использования, установленного лесным законодательством Российской Федерации, лесохозяйственным регламентом Уктурского лесничества предусмотрены следующие ограничения в использовании лесов:

- при использовании лесов в целях строительства, реконструкции и эксплуатации автомобильных и железных дорог исключаются случаи, вызывающие нарушение поверхностного и внутрипочвенного стока вод, затопление или заболачивание лесных участков вдоль дорог, а также случаи,

вызывающие развитие эрозионных процессов на занятой и прилегающей территории;

– при использовании лесов в целях строительства, реконструкции и эксплуатации линейных объектов исключаются случаи:

1) повреждения лесных насаждений, растительного покрова и почв за пределами предоставленного лесного участка и соответствующей охранной зоны;
2) захламления прилегающих территорий за пределами предоставленного лесного участка строительным и бытовым мусором, отходами древесины, иными видами отходов;
3) загрязнения площади предоставленного лесного участка и территории за его пределами химическими и радиоактивными веществами;
4) проезда транспортных средств и иных механизмов по произвольным, неустановленным маршрутам за пределами предоставленного лесного участка и соответствующей охранной зоны;

– в защитных лесах запрещается осуществление деятельности, несовместимой с их целевым назначением и полезными функциями (ч. 6, ст. 111 ЛК РФ);
– в нерестоохранных полосах лесов запрещается движение и стоянка транспортных средств (кроме специальных транспортных средств), за исключением их движения по дорогам и стоянки на дорогах и в специально оборудованных местах, имеющих твердое покрытие;
– использование лесов должно производиться с соблюдением требований, установленных законодательством Российской Федерации о железнодорожном и автомобильном транспорте.

Сведения о наличии зданий, сооружений, объектов, связанных с созданием лесной инфраструктуры и объектов, не связанных с созданием лесной инфраструктуры на проектируемом лесном участке.

Таблица 4.195 – Сведения о наличии зданий, сооружений, объектов, связанных с созданием лесной инфраструктуры и объектов, не связанных с созданием лесной инфраструктуры на проектируемом лесном участке

№ п/п	Участковое лесничество/урочище (при наличии)	Номер квартала	Номер выдела	Площадь объекта (га)	Наименование объекта
1	2	3	4	5	6
Объекты не связанные с созданием лесной инфраструктуры					
1	Джаурское	39	26	0,1586	ЛЭП
2	Уктурское	368	19	0,3917	ЛЭП

Сведения о наличии на проектируемом лесном участке особо защитных участков лесов, особо охраняемых природных территорий, зон с особыми условиями использования территорий.

Таблица 4.196 – Сведения о наличии на проектируемом лесном участке особо защитных участков лесов, особо охраняемых природных территорий, зон с особыми условиями использования территорий

№ п/п	Наименование участкового лесничества/урочища (при наличии)	Номер квартала	Номер выдела	Виды ОЗУ, наименование ООПТ, виды зон с особыми условиями использования территорий	Общая площадь, га
1	2	3	4	5	6
1	-	-	-	-	-

Проектирование вида использования лесов лесного участка.

Согласно лесохозяйственному регламенту Уктурского лесничества квартал № 39 [выдел 9 (часть), выдел 26 (часть)] Джаурского участкового лесничества и квартал № 368 [выдел 19 (часть), выдел 21 (часть)] Уктурского участкового лесничества, в границах которых расположен проектируемый лесной участок, относится к зоне планируемого освоения для строительства, реконструкции, эксплуатации линейных объектов.

СХЕМА РАСПОЛОЖЕНИЯ ПРОЕКТИРУЕМОГО ЛЕСНОГО УЧАСТКА

Субъект Российской Федерации	Хабаровский край
Муниципальное образование	Комсомольский муниципальный район
Категория земель	Земли лесного фонда
Лесничество(лесопарк)	Уктурское
Участковое лесничество	Джаурское, Уктурское
Вид использования лесов	Строительство, реконструкция, эксплуатация линейных объектов
Цель предоставления лесного участка	Строительство линейного объекта ВЛ 220 кВ Л-261 «ПС Селихино-ПС Высокогорная» в рамках проекта: «Второй главный путь на перегоне Аксака-Кенай Дальневосточной железной дороги»
Особые отметки:	Защитные леса

Масштаб 1:25 000 (масштаб 1:1000 и 1:5000 смотреть лист 157)

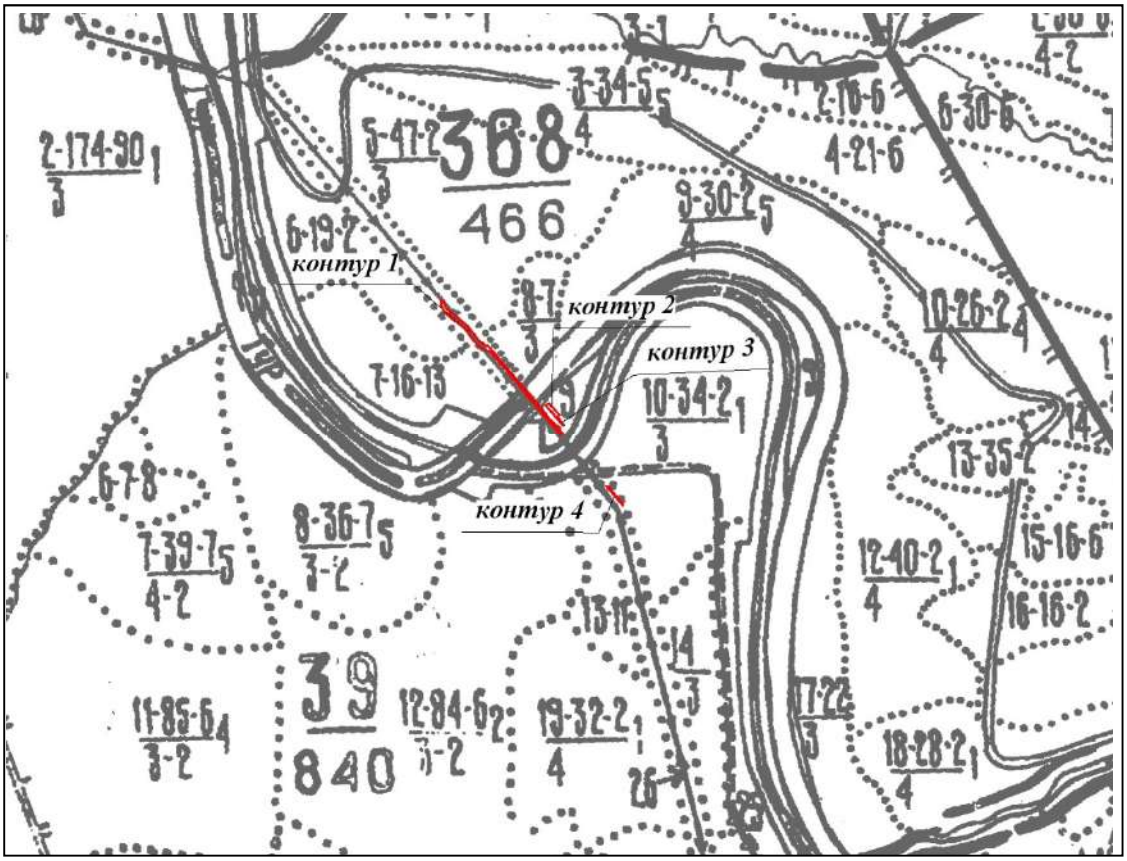

Условные обозначения:

	граница лесного квартала	39 / 840	лесной квартал: номер и его площадь, га
	граница лесотаксационного выдела	1	лесотаксационный выдел
	границы испрашиваемого лесного участка, площадь – 0,6834 гектар		
• 1	номер поворотной точки границ лесного участка		

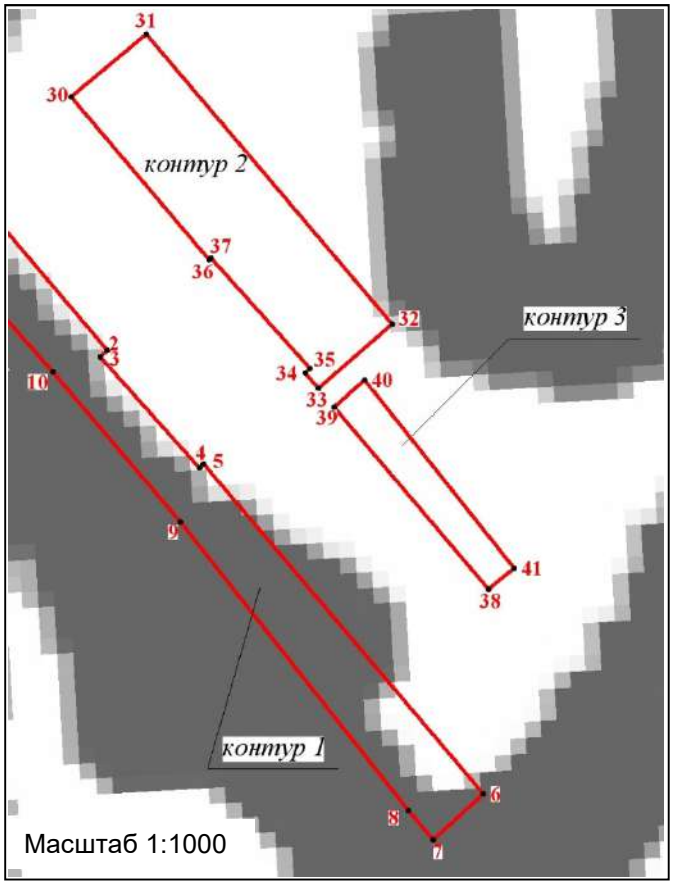
31
30
контур 2
37
36
32
контур 3
2
3
10
35
34
33
40
39
4
5
9
41
38
контур 1
6
8
7
Масштаб 1:1000

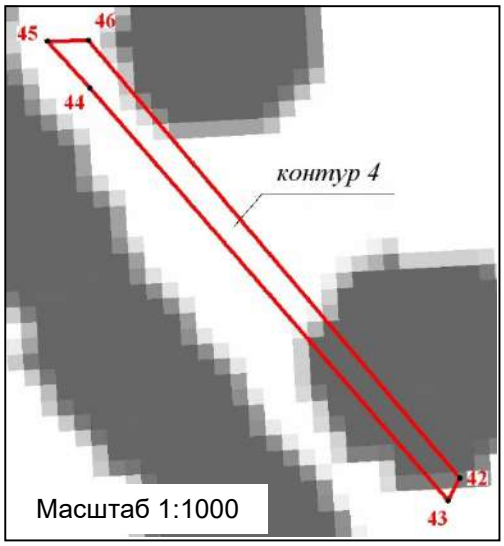
45
46
44
контур 4
42
43
Масштаб 1:1000

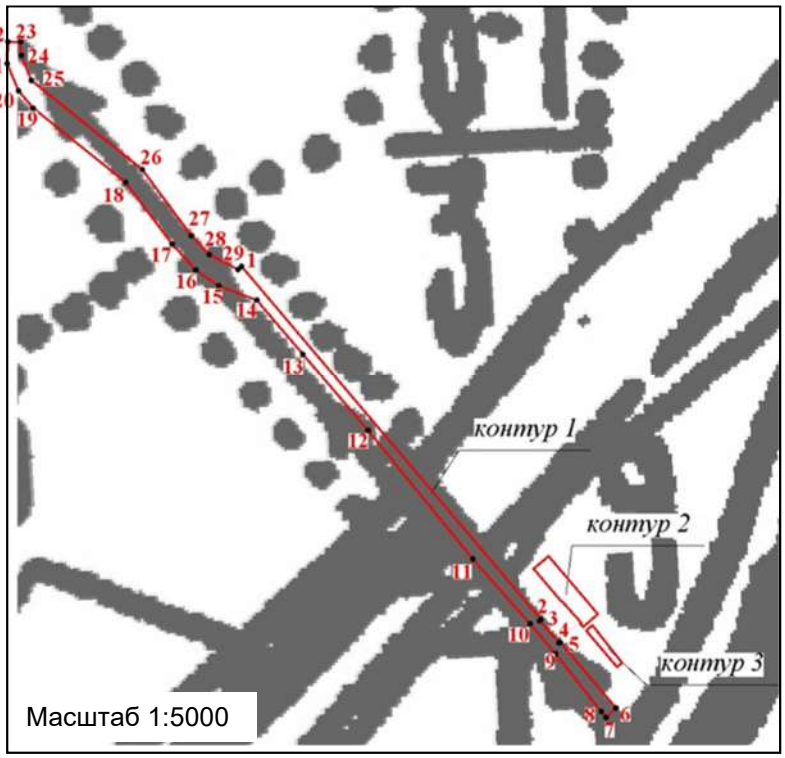
22
23
24
21
25
20
19
26
18
27
28
29
1
17
16
15
14
13
12
контур 1
контур 2
11
2
3
4
10
5
9
контур 3
8
6
7
Масштаб 1:5000

Образуемая часть лесного участка 27:00:0000000:33:чзу33 (условный номер публичного сервитута № 33).

Местоположение и площадь проектируемого лесного участка.

Субъект Российской Федерации	Хабаровский край
Муниципальное образование	Комсомольский муниципальный район
Категория земель	Земли лесного фонда
Лесничество (лесопарк)	Уктурское
Участковое лесничество	Джаурское
Целевое назначение лесов, категория защитных лесов	Защитные леса: ценные леса: нерестоохранные полосы лесов
Кварталы, выделы	№ 39 [выдел 10 (часть), выдел 26 (часть), выдел 27 (часть)]
Площадь проектируемого лесного участка, га	0,1415

Целевое назначение лесов.

В соответствии с приказом Федерального агентства лесного хозяйства от 9 октября 2008г. N 288 «Об определении количества лесничеств на территории Хабаровского края и установлении их границ» на территории Хабаровского края Джаурское участковое лесничество входит в состав Уктурского лесничества.

На момент проектирования лесного участка, на территории Уктурского лесничества распространяется действие лесохозяйственного регламента, утвержденного приказом управления лесами Правительства Хабаровского края от 17 декабря 2018 г. № 1184П. Согласно Лесному плану Хабаровского края, утвержденному постановлением Губернатора Хабаровского края от 31 января 2019 года № 5 и лесохозяйственному регламенту Уктурского лесничества квартал 39 [выдел 10 (часть), выдел 26 (часть), выдел 27 (часть)] Джаурского участкового лесничества, в котором расположен проектируемый лесной участок, относится к защитным лесам: (ценные леса: нерестоохранные полосы лесов).

Лесной участок, площадью 0,1415 га, образуется как часть земельного участка с кадастровым номером 27:00:0000000:33.

Количественные и качественные характеристики проектируемого лесного участка.

Количественные и качественные характеристики проектируемого лесного участка составлены на основании данных государственного лесного реестра Уктурского лесничества. В таблицах подпись «ч.» в колонках «№ выдела» – часть выделов.

Таблица 4.197 – Распределение земель

Общая площадь, га	в том числе									
	лесные земли					нелесные земли				
	занятые лесными насаждениями, всего	в том числе покрытые лесными культурами	лесные питомники, плантации	не занятые лесными насаждениями	итого	дороги	реки	болота	другие	итого
1	2	3	4	5	6	7	8	9	10	11
0,1415	0,0448	-	-	-	0,0448	0,0512	-	-	0,0455	0,0967

Таблица 4.198 – Таксационное описание участка

Наименование участкового лесничества	№ квартала	№ выдела	Площадь, га	Состав насаждения	Класс возраста/ возраст, лет	Бонитет	Полнота	Общий запас древесины,м^3
1	2	3	4	5	6	7	8	9
Защитные леса: ценные леса: нерестоохранные полосы лесов								
Джаурское	39	10 ч.	0,0448	5Л3ББ2ОС	2/30	3	0,6	3,1
		26 ч.	0,0455	ЛЭП	-	-	-	-
		27 ч.	0,0512	Дорога автомобильная грунтовая (лесохозяйственная)	-	-	-	-
Всего			0,1415	-	-	-	-	-

Лесохозяйственные особенности участка: нет.

Таблица 4.199 – Характеристика насаждений проектируемого лесного участка

Участковое лесничество	Номер квартала	Номер выдела	Площадь (га)/запас древесины при наличии (м^3)	в том числе по группам возраста древостоя (га/м^3)			
				Молодняки	Средневозрастные	Приспевающие	Спелые и перестойные
1	2	3	4	5	6	7	8
Джаурское	39	10 ч.	0,0448/3,1	0,0448/3,1	-	-	-
Всего			0,0448/3,1	0,0448/3,1	-	-	-

Таблица 4.200 – Средние таксационные показатели насаждений проектируемого лесного участка

Целевое назначение лесов	Хозяйство, преобладающая порода	Состав насаждений	Возраст	Бонитет	Полнота	Средний запас древесины (м^3/га)			
						Молодняки	Средневоз-растные	Приспе-вающие	Спелые и перестойные
1	2	3	4	5	6	7	8	9	10
Защитные	Хвойное, Л	5Л3ББ2ОС	30	3	0,6	69	-	-	-

Таблица 4.201 – Виды и объемы использования лесов на проектируемом лесном участке

Целевое назначение лесов	Хозяйство (хвойное, твердолиственное, мягколиственные)	Площадь (га)	Единица измерения	Объемы использования лесов (изъятия лесных ресурсов)
1	2	3	4	5
Вид использования лесов – строительство, реконструкция, эксплуатация линейных объектов. Цель предоставления лесного участка – строительство линейного объекта ВЛ 220 кВ Л-261 «ПС Селихино-ПС Высокогорная» в рамках проекта: «Второй главный путь на перегоне Аксака-Кенай Дальневосточной железной дороги»				
Защитные	хвойное	0,1415	-	-

Виды разрешенного использования лесов на проектируемом лесном участке.

Лесохозяйственным регламентом Уктурского лесничества квартал № 39 [выдел 10 (часть), выдел 26 (часть), выдел 27 (часть)] Джаурского участкового лесничества и соответственно в проектируемом лесном участке установлены следующие виды разрешенного использования лесов:

- заготовка древесины;
- заготовка и сбор недревесных лесных ресурсов;
- заготовка пищевых лесных ресурсов и сбор лекарственных растений;
- ведение охотничьего хозяйства и осуществление охоты;
- ведение сельского хозяйства;
- осуществление научно-исследовательской деятельности, образовательной деятельности;
- осуществление рекреационной деятельности;
- выполнение работ по геологическому изучения недр, разработка месторождений полезных ископаемых;
- строительство и эксплуатация водохранилищ и иных искусственных водных объектов, а также гидротехнических сооружений, специализированных портов;
- строительство, реконструкция, эксплуатация линий электропередачи, линий связи, дорог, трубопроводов и других линейных объектов;
- осуществление религиозной деятельности;
- иные виды.

Сведения об обременениях проектируемого лесного участка.

По данным государственного лесного реестра квартал № 39 [выдел 10 (часть), выдел 26 (часть), выдел 27 (часть)] Джаурского участкового лесничества Уктурского лесничества, обременений не имеет.

Сведения об ограничениях использования лесов.

С учетом целевого назначения, правового режима лесов и вида использования, установленного лесным законодательством Российской Федерации, лесохозяйственным регламентом Уктурского лесничества предусмотрены следующие ограничения в использовании лесов:

- при использовании лесов в целях строительства, реконструкции и эксплуатации автомобильных и железных дорог исключаются случаи, вызывающие нарушение поверхностного и внутрипочвенного стока вод, затопление или заболачивание лесных участков вдоль дорог, а также случаи, вызывающие развитие эрозионных процессов на занятой и прилегающей территории;
- при использовании лесов в целях строительства, реконструкции и эксплуатации линейных объектов исключаются случаи:

1) повреждения лесных насаждений, растительного покрова и почв за пределами предоставленного лесного участка и соответствующей охранной зоны;
2) захламления прилегающих территорий за пределами предоставленного лесного участка строительным и бытовым мусором, отходами древесины, иными видами отходов;
3) загрязнения площади предоставленного лесного участка и территории за его пределами химическими и радиоактивными веществами;
4) проезда транспортных средств и иных механизмов по произвольным, неустановленным маршрутам за пределами предоставленного лесного участка и соответствующей охранной зоны;

- в защитных лесах запрещается осуществление деятельности, несовместимой

с их целевым назначением и полезными функциями (ч. 6, ст. 111 ЛК РФ);

– в нерестоохранных полосах лесов запрещается движение и стоянка транспортных средств (кроме специальных транспортных средств), за исключением их движения по дорогам и стоянки на дорогах и в специально оборудованных местах, имеющих твердое покрытие;
– использование лесов должно производиться с соблюдением требований, установленных законодательством Российской Федерации о железнодорожном и автомобильном транспорте.

Сведения о наличии зданий, сооружений, объектов, связанных с созданием лесной инфраструктуры и объектов, не связанных с созданием лесной инфраструктуры на проектируемом лесном участке.

Таблица 4.202 – Сведения о наличии зданий, сооружений, объектов, связанных с созданием лесной инфраструктуры и объектов, не связанных с созданием лесной инфраструктуры на проектируемом лесном участке

№ п/п	Участковое лесничество/урочище (при наличии)	Номер квартала	Номер выдела	Площадь объекта (га)	Наименование объекта
1	2	3	4	5	6
Объекты не связанные с созданием лесной инфраструктуры					
1	Джаурское	39	26 ч.	0,0455	ЛЭП
Объекты лесной инфраструктуры					
2	Джаурское	39	27 ч.	0,0512	Дорога автомобильная грунтовая (лесохозяйственная)

Сведения о наличии на проектируемом лесном участке особо защитных участков лесов, особо охраняемых природных территорий, зон с особыми условиями использования территорий.

Таблица 4.203 – Сведения о наличии на проектируемом лесном участке особо защитных участков лесов, особо охраняемых природных территорий, зон с особыми условиями использования территорий

№ п/п	Наименование участкового лесничества/урочища (при наличии)	Номер квартала	Номер выдела	Виды ОЗУ, наименование ООПТ, виды зон с особыми условиями использования территорий	Общая площадь, га
1	2	3	4	5	6
1	-	-	-	-	-

Проектирование вида использования лесов лесного участка.

Согласно лесохозяйственному регламенту Уктурского лесничества квартал № 39 [выдел 10 (часть), выдел 26 (часть), выдел 27 (часть)] Джаурского участкового лесничества, в границах которых расположен проектируемый лесной участок, относится к зоне планируемого освоения для строительства, реконструкции, эксплуатации линейных объектов.

СХЕМА РАСПОЛОЖЕНИЯ ПРОЕКТИРУЕМОГО ЛЕСНОГО УЧАСТКА

Субъект Российской Федерации	Хабаровский край
Муниципальное образование	Комсомольский муниципальный район
Категория земель	Земли лесного фонда
Лесничество(лесопарк)	Уктурское
Участковое лесничество	Джаурское
Вид использования лесов	Строительство, реконструкция, эксплуатация линейных объектов
Цель предоставления лесного участка	Строительство линейного объекта ВЛ 220 кВ Л-261 «ПС Селихино-ПС Высокогорная» в рамках проекта: «Второй главный путь на перегоне Аксака-Кенай Дальневосточной железной дороги»
Особые отметки:	Защитные леса

Масштаб 1:25 000

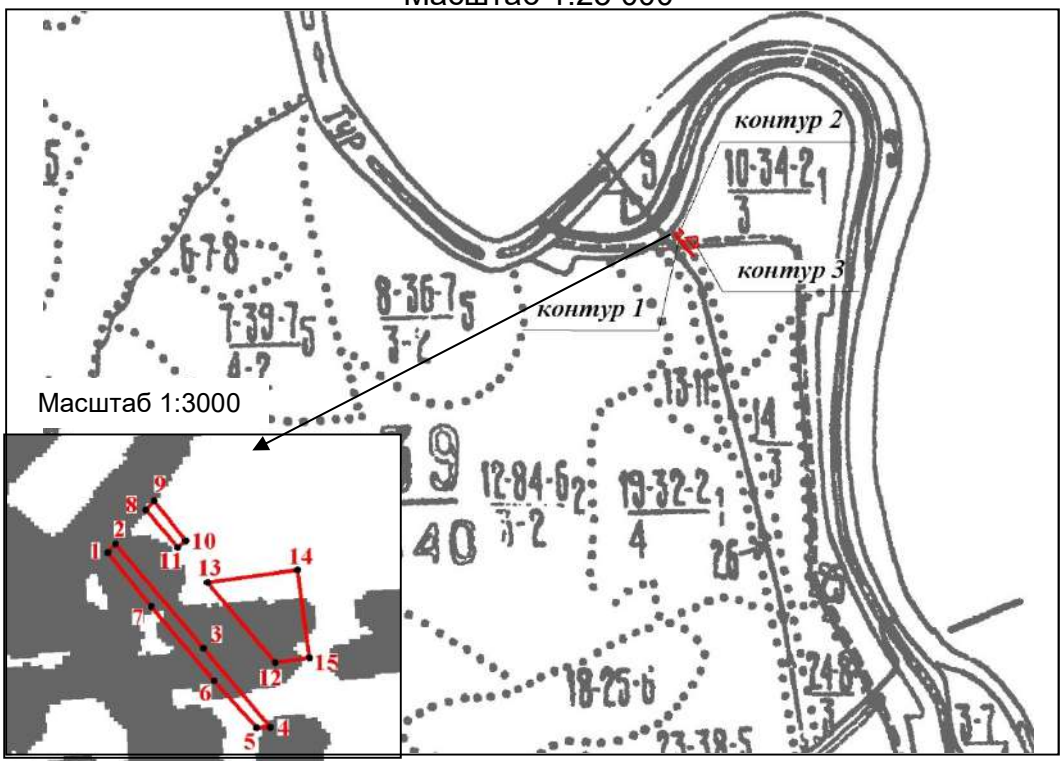

Условные обозначения:

	граница лесного квартала	39 840	лесной квартал: номер и его площадь, га
	граница лесотаксационного выдела	1	лесотаксационный выдел
	границы испрашиваемого лесного участка, площадь – 0,1415 гектар		
• 1	номер поворотной точки границ лесного участка		

Образуемая часть лесного участка 27:00:0000000:33:чзу41 (условный номер публичного сервитута № 41).

Местоположение и площадь проектируемого лесного участка.

Субъект Российской Федерации	Хабаровский край
Муниципальное образование	Комсомольский муниципальный район
Категория земель	Земли лесного фонда
Лесничество (лесопарк)	Уктурское
Участковое лесничество	Джаурское
Целевое назначение лесов, категория защитных лесов	Защитные леса: ценные леса: нерестоохранные полосы лесов
Кварталы, выделы	№ 39 [выдел 9 (часть), выдел 10 (часть)]
Участковое лесничество	Уктурское
Целевое назначение лесов, категория защитных лесов	Защитные леса: ценные леса: нерестоохранные полосы лесов
Кварталы, выделы	№ 368 [выдел 8 (часть), выдел 21 (часть)]
Площадь проектируемого лесного участка, га	0,7710

Целевое назначение лесов.

В соответствии с приказом Федерального агентства лесного хозяйства от 9 октября 2008г. N 288 «Об определении количества лесничеств на территории Хабаровского края и установлении их границ» на территории Хабаровского края Джаурское и Уктурское участковые лесничества входят в состав Уктурского лесничества.

На момент проектирования лесного участка, на территории Уктурского лесничества распространяется действие лесохозяйственного регламента, утвержденного приказом управления лесами Правительства Хабаровского края от 17 декабря 2018 г. № 1184П. Согласно Лесному плану Хабаровского края, утвержденному постановлением Губернатора Хабаровского края от 31 января 2019 года № 5 и лесохозяйственному регламенту Уктурского лесничества квартал № 39 [выдел 9 (часть), выдел 10 (часть)] Джаурского участкового лесничества, квартал № 368 [выдел 8 (часть), выдел 21 (часть)] Уктурского участкового лесничества, в которых расположен проектируемый лесной участок, относится к защитным лесам: (ценные леса: нерестоохранные полосы лесов).

Лесной участок, площадью 0,7710 га, образуется как часть земельного участка с кадастровым номером 27:00:0000000:33.

Количественные и качественные характеристики проектируемого лесного участка.

Количественные и качественные характеристики проектируемого лесного участка составлены на основании данных государственного лесного реестра Уктурского лесничества. В таблицах подпись «ч.» в колонках «№ выдела» – часть выделов.

Таблица 4.204 – Распределение земель

Общая площадь, га	в том числе									
	лесные земли					нелесные земли				
	занятые лесными насаждениями, всего	в том числе покрытые лесными культурами	лесные питомники, плантации	не занятые лесными насаждениями	итого	дороги	реки	болота	другие	итого
1	2	3	4	5	6	7	8	9	10	11
0,7710	0,6441	-	-	-	0,6441	-	0,1269	-	-	0,1269

Таблица 4.205 – Таксационное описание участка

Наименование участкового лесничества	№ квартала	№ выдела	Площадь, га	Состав насаждения	Класс возраста/ возраст, лет	Бонитет	Полнота	Общий запас древесины,м^3
1	2	3	4	5	6	7	8	9
Защитные леса: ценные леса: нерестоохранные полосы лесов								
Джаурское	39	9 ч.	0,1954	5Л3ББ2ОС	2/30	3	0,5	11,7
		10 ч.	0,1281	5Л3ББ2ОС	2/30	3	0,6	9
Уктурское	368	8 ч.	0,3206	5ББ2ОС1Д2Л	3/25	3	0,6	12,8
		21 ч.	0,1269	РЕКА	-	-	-	-
Всего			0,771	-	-	-	-	33,5

Лесохозяйственные особенности участка: квартал 368 выдел 8 склон ЮВ-28°.

Таблица 4.206 – Характеристика насаждений проектируемого лесного участка

Участковое лесничество	Номер квартала	Номер выдела	Площадь (га)/запас древесины при наличии (м^3)	в том числе по группам возраста древостоя (га/м^3)			
				Молодняки	Средневозрастные	Приспевающие	Спелые и перестойные
1	2	3	4	5	6	7	8
Джаурское	39	9 ч.	0,1954/11,7	0,1954/11,7	-	-	-
		10 ч.	0,1281/9	0,1281/9	-	-	-
Уктурское	368	8 ч.	0,3206/12,8	-	0,3206/12,8	-	-
Всего			0,6441/33,5	0,3235/20,7	0,3206/12,8	-	-

Таблица 4.207 – Средние таксационные показатели насаждений проектируемого лесного участка

Целевое назначение лесов	Хозяйство, преобладающая порода	Состав насаждений	Возраст	Бонитет	Полнота	Средний запас древесины (м^3/га)			
						Молодняки	Средневоз-растные	Приспе-вающие	Спелые и перестойные
1	2	3	4	5	6	7	8	9	10
Защитные	Хвойное, Л	3,8Л3,8ББ 2,0ОС0,4Д	28	3	0,57	64	40	-	-

Таблица 4.208 – Виды и объемы использования лесов на проектируемом лесном участке

Целевое назначение лесов	Хозяйство (хвойное, твердолиственное, мягколиственные)	Площадь (га)	Единица измерения	Объемы использования лесов (изъятия лесных ресурсов)
1	2	3	4	5
Вид использования лесов – строительство, реконструкция, эксплуатация линейных объектов. Цель предоставления лесного участка – строительство линейного объекта ВЛ 220 кВ Л-261 «ПС Селихино-ПС Высокогорная» в рамках проекта: «Второй главный путь на перегоне Аксака-Кенай Дальневосточной железной дороги»				
Защитные	Хвойное	0,7710	-	-

Виды разрешенного использования лесов на проектируемом лесном участке.

Лесохозяйственным регламентом Уктурского лесничества квартал № 39 [выдел 9 (часть), выдел 10 (часть)] Джаурского участкового лесничества и квартал № 368 [выдел 8 (часть), выдел 21 (часть)] Уктурского участкового лесничества и соответственно в проектируемом лесном участке установлены следующие виды разрешенного использования лесов:

- заготовка древесины;
- заготовка и сбор недревесных лесных ресурсов;
- заготовка пищевых лесных ресурсов и сбор лекарственных растений (кроме квартала № 368);
- ведение охотничьего хозяйства и осуществление охоты;
- ведение сельского хозяйства (кроме квартала № 368);
- осуществление научно-исследовательской деятельности, образовательной деятельности;
- осуществление рекреационной деятельности (кроме квартала № 368);
- выполнение работ по геологическому изучения недр, разработка месторождений полезных ископаемых (кроме квартала № 368);
- строительство и эксплуатация водохранилищ и иных искусственных водных объектов, а также гидротехнических сооружений, специализированных портов (кроме квартала № 368);
- строительство, реконструкция, эксплуатация линий электропередачи, линий связи, дорог, трубопроводов и других линейных объектов;
- осуществление религиозной деятельности;
- иные виды.

Сведения об обременениях проектируемого лесного участка.

По данным государственного лесного реестра квартал № 39 [выдел 9 (часть), выдел 10 (часть)] Джаурского участкового лесничества и квартал № 368 [выдел 8 (часть), выдел 21 (часть)] Уктурского участкового лесничества Уктурского лесничества, обременений не имеют.

Сведения об ограничениях использования лесов.

С учетом целевого назначения, правового режима лесов и вида использования, установленного лесным законодательством Российской Федерации, лесохозяйственным регламентом Уктурского лесничества предусмотрены следующие ограничения в использовании лесов:

- при использовании лесов в целях строительства, реконструкции и эксплуатации автомобильных и железных дорог исключаются случаи, вызывающие нарушение поверхностного и внутрипочвенного стока вод, затопление или заболачивание лесных участков вдоль дорог, а также случаи,

вызывающие развитие эрозионных процессов на занятой и прилегающей территории;

– при использовании лесов в целях строительства, реконструкции и эксплуатации линейных объектов исключаются случаи:

1) повреждения лесных насаждений, растительного покрова и почв за пределами предоставленного лесного участка и соответствующей охранной зоны;
2) захламления прилегающих территорий за пределами предоставленного лесного участка строительным и бытовым мусором, отходами древесины, иными видами отходов;
3) загрязнения площади предоставленного лесного участка и территории за его пределами химическими и радиоактивными веществами;
4) проезда транспортных средств и иных механизмов по произвольным, неустановленным маршрутам за пределами предоставленного лесного участка и соответствующей охранной зоны;

– в защитных лесах запрещается осуществление деятельности, несовместимой с их целевым назначением и полезными функциями (ч. 6, ст. 111 ЛК РФ);
– в нерестоохранных полосах лесов запрещается движение и стоянка транспортных средств (кроме специальных транспортных средств), за исключением их движения по дорогам и стоянки на дорогах и в специально оборудованных местах, имеющих твердое покрытие;
– использование лесов должно производиться с соблюдением требований, установленных законодательством Российской Федерации о железнодорожном и автомобильном транспорте.

Сведения о наличии зданий, сооружений, объектов, связанных с созданием лесной инфраструктуры и объектов, не связанных с созданием лесной инфраструктуры на проектируемом лесном участке.

Таблица 4.209 – Сведения о наличии зданий, сооружений, объектов, связанных с созданием лесной инфраструктуры и объектов, не связанных с созданием лесной инфраструктуры на проектируемом лесном участке

№ п/п	Участковое лесничество/урочище (при наличии)	Номер квартала	Номер выдела	Площадь объекта (га)	Наименование объекта
1	2	3	4	5	6
1	-	-	-	-	-

Сведения о наличии на проектируемом лесном участке особо защитных участков лесов, особо охраняемых природных территорий, зон с особыми условиями использования территорий.

Таблица 4.210 – Сведения о наличии на проектируемом лесном участке особо защитных участков лесов, особо охраняемых природных территорий, зон с особыми условиями использования территорий

№ п/п	Наименование участкового лесничества/урочища (при наличии)	Номер квартала	Номер выдела	Виды ОЗУ, наименование ООПТ, виды зон с особыми условиями использования территорий	Общая площадь, га
1	2	3	4	5	6
1	-	-	-	-	-

Проектирование вида использования лесов лесного участка.

Согласно лесохозяйственному регламенту Уктурского лесничества квартал № 39 [выдел 9 (часть), выдел 10 (часть)] Джаурского участкового лесничества и квартал № 368 [выдел 8 (часть), выдел 21 (часть)] Уктурского участкового лесничества, в границах которых расположен проектируемый лесной участок, относится к зоне планируемого освоения для строительства, реконструкции, эксплуатации линейных объектов.

СХЕМА РАСПОЛОЖЕНИЯ ПРОЕКТИРУЕМОГО ЛЕСНОГО УЧАСТКА

Субъект Российской Федерации	Хабаровский край
Муниципальное образование	Комсомольский муниципальный район
Категория земель	Земли лесного фонда
Лесничество(лесопарк)	Уктурское
Участковое лесничество	Джаурское, Уктурское
Вид использования лесов	Строительство, реконструкция, эксплуатация линейных объектов
Цель предоставления лесного участка	Строительство линейного объекта ВЛ 220 кВ Л-261 «ПС Селихино-ПС Высокогорная» в рамках проекта: «Второй главный путь на перегоне Аксака-Кенай Дальневосточной железной дороги»
Особые отметки:	Защитные леса

Масштаб 1:25 000 (масштаб 1:3000 смотреть лист 169)

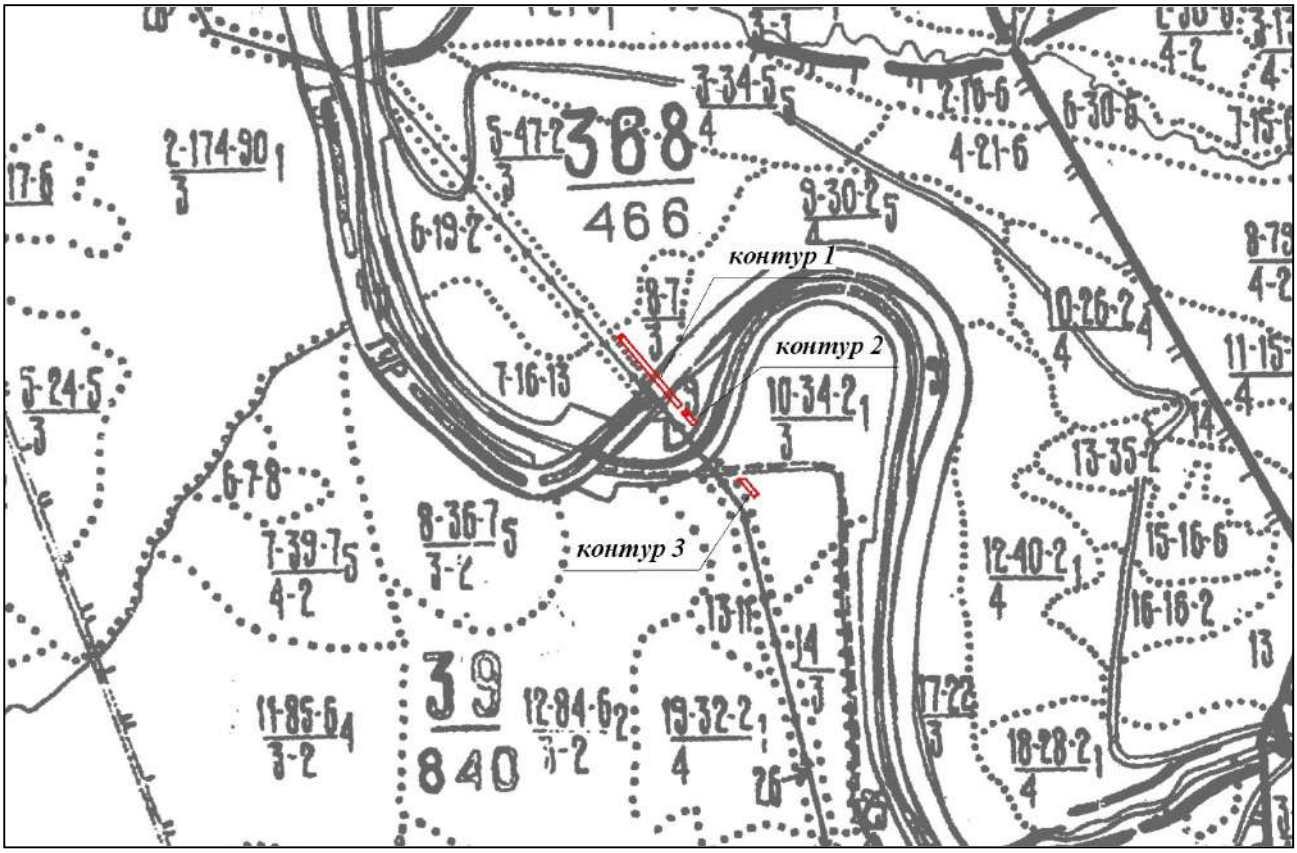

Условные обозначения:

	граница лесного квартала	39 / 840	лесной квартал: номер и его площадь, га
	граница лесотаксационного выдела	1	лесотаксационный выдел
	границы испрашиваемого лесного участка, площадь – 0,7710 гектар		
• 1	номер поворотной точки границ лесного участка		

Масштаб 1:3000

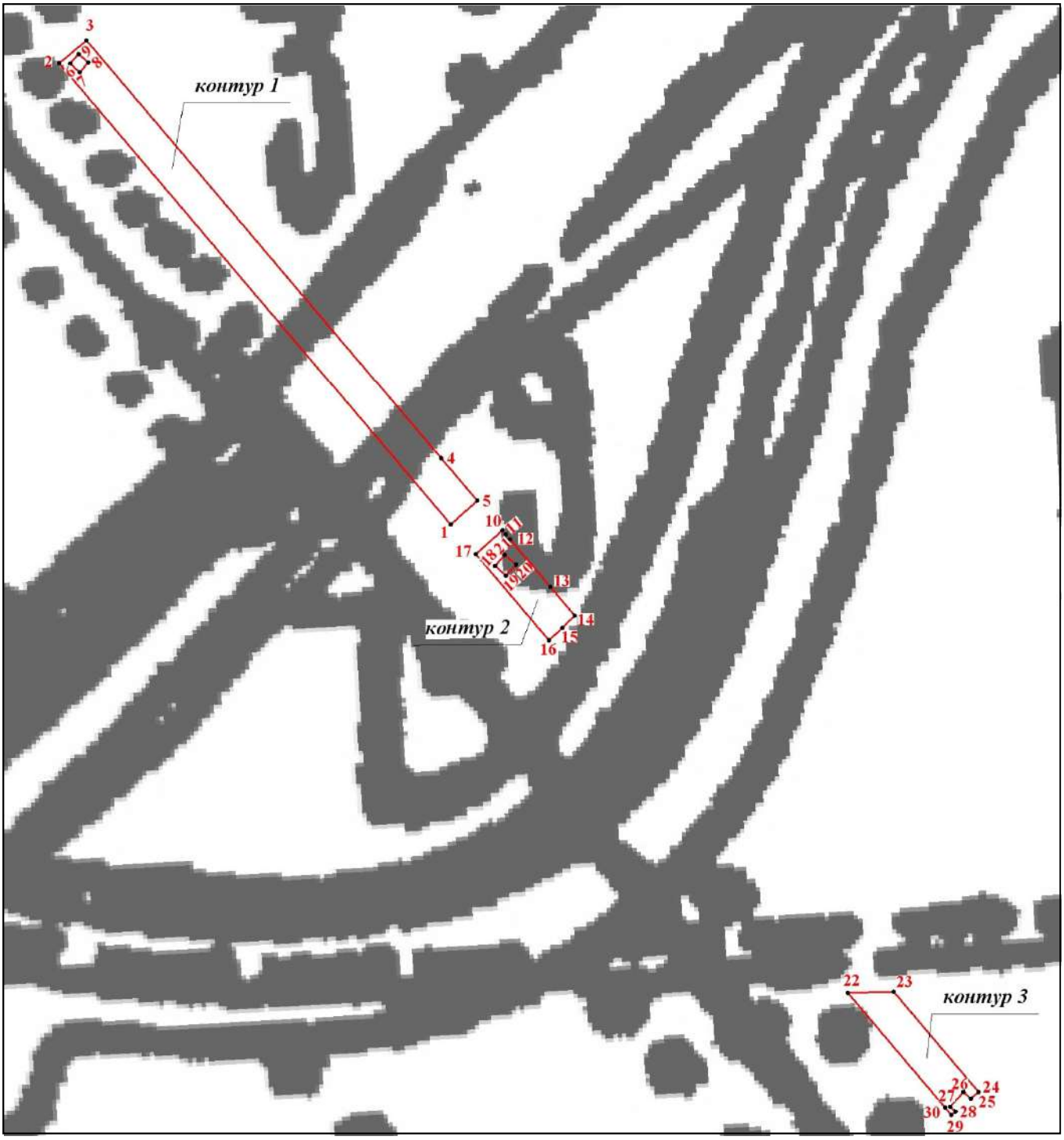

Взам. инв. №	
Подп. и дата	
Инв. № подл.	

Изм.	Кол.уч.	Лист	№док.	Подп.	Дата	1723-03-1521-ДПТ-ПМ.ОЧ1-Т	Лист 171

Образуемая часть лесного участка 27:00:0000000:33:чзу43 (условный номер публичного сервитута № 43).

Местоположение и площадь проектируемого лесного участка.

Субъект Российской Федерации	Хабаровский край
Муниципальное образование	Комсомольский муниципальный район
Категория земель	Земли лесного фонда
Лесничество (лесопарк)	Уктурское
Участковое лесничество	Джаурское
Целевое назначение лесов, категория защитных лесов	Защитные леса: ценные леса: нерестоохранные полосы лесов
Кварталы, выделы	№ 39 [выдел 10 (часть) выдел 27 (часть)]
Площадь проектируемого лесного участка, га	0,1527

Целевое назначение лесов.

В соответствии с приказом Федерального агентства лесного хозяйства от 9 октября 2008г. N 288 «Об определении количества лесничеств на территории Хабаровского края и установлении их границ» на территории Хабаровского края Джаурское участковое лесничество входит в состав Уктурского лесничества.

На момент проектирования лесного участка, на территории Уктурского лесничества распространяется действие лесохозяйственного регламента, утвержденного приказом управления лесами Правительства Хабаровского края от 17 декабря 2018 г. № 1184П. Согласно Лесному плану Хабаровского края, утвержденному постановлением Губернатора Хабаровского края от 31 января 2019 года № 5 и лесохозяйственному регламенту Уктурского лесничества квартал 39 [выдел 10 (часть), выдел 27 (часть)] Джаурского участкового лесничества, в котором расположен проектируемый лесной участок, относится к защитным лесам: (ценные леса: нерестоохранные полосы лесов).

Лесной участок, площадью 0,1527 га, образуется как часть земельного участка с кадастровым номером 27:00:0000000:33.

Количественные и качественные характеристики проектируемого лесного участка.

Количественные и качественные характеристики проектируемого лесного участка составлены на основании данных государственного лесного реестра Уктурского лесничества. В таблицах подпись «ч.» в колонках «№ выдела» – часть выделов.

Таблица 4.211 – Распределение земель

Общая площадь, га	в том числе									
	лесные земли					нелесные земли				
	занятые лесными насаждениями, всего	в том числе покрытые лесными культурами	лесные питомники, плантации	не занятые лесными насаждениями	итого	дороги	реки	болота	другие	итого
1	2	3	4	5	6	7	8	9	10	11
0,1527	0,1006	-	-	-	0,1006	0,0521	-	-	-	0,0521

Таблица 4.212 – Таксационное описание участка

Наименование участкового лесничества	№ квартала	№ выдела	Площадь, га	Состав насаждения	Класс возраста/ возраст, лет	Бонитет	Полнота	Общий запас древесины,м^3
1	2	3	4	5	6	7	8	9
Защитные леса: ценные леса: нерестоохранные полосы лесов								
Джаурское	39	10 ч.	0,1006	5Л3ББ2ОС	2/30	3	0,6	7
		27 ч.	0,0521	Дорога автомобильная грунтовая (лесохозяйственная)	-	-	-	-
Всего			0,1527	-	-	-	-	-

Лесохозяйственные особенности участка: нет.

Таблица 4.213 – Характеристика насаждений проектируемого лесного участка

Участковое лесничество	Номер квартала	Номер выдела	Площадь (га)/запас древесины при наличии (м^3)	в том числе по группам возраста древостоя (га/м^3)			
				Молодняки	Средневозрастные	Приспевающие	Спелые и перестойные
1	2	3	4	5	6	7	8
Джаурское	39	10 ч.	0,1006/7	0,1006/7	-	-	-
Всего			0,1006/7	0,1006/7	-	-	-

Таблица 4.214 – Средние таксационные показатели насаждений проектируемого лесного участка

Целевое назначение лесов	Хозяйство, преобладающая порода	Состав насаждений	Возраст	Бонитет	Полнота	Средний запас древесины (м^3/га)			
						Молодняки	Средневозрастные	Приспевающие	Спелые и перестойные
1	2	3	4	5	6	7	8	9	10
Защитные	Хвойное, Л	5Л3ББ2ОС	30	3	0,6	70	-	-	-

Таблица 4.215 – Виды и объемы использования лесов на проектируемом лесном участке

Целевое назначение лесов	Хозяйство (хвойное, твердолиственное, мягколиственные)	Площадь (га)	Единица измерения	Объемы использования лесов (изъятия лесных ресурсов)
1	2	3	4	5
Вид использования лесов – строительство, реконструкция, эксплуатация линейных объектов. Цель предоставления лесного участка – строительство линейного объекта ВЛ 220 кВ Л-261 «ПС Селихино-ПС Высокогорная» в рамках проекта: «Второй главный путь на перегоне Аксака-Кенай Дальневосточной железной дороги»				
Защитные	хвойное	0,1527	-	-

Виды разрешенного использования лесов на проектируемом лесном участке.

Лесохозяйственным регламентом Уктурского лесничества квартал № 39 [выдел 10 (часть), выдел 27 (часть)] Джаурского участкового лесничества и соответственно в проектируемом лесном участке установлены следующие виды разрешенного использования лесов:

- заготовка древесины;
- заготовка и сбор недревесных лесных ресурсов;
- заготовка пищевых лесных ресурсов и сбор лекарственных растений;
- ведение охотничьего хозяйства и осуществление охоты;
- ведение сельского хозяйства;
- осуществление научно-исследовательской деятельности, образовательной деятельности;
- осуществление рекреационной деятельности;
- выполнение работ по геологическому изучения недр, разработка месторождений полезных ископаемых;
- строительство и эксплуатация водохранилищ и иных искусственных водных объектов, а также гидротехнических сооружений, специализированных портов;
- строительство, реконструкция, эксплуатация линий электропередачи, линий связи, дорог, трубопроводов и других линейных объектов;
- осуществление религиозной деятельности;
- иные виды.

Сведения об обременениях проектируемого лесного участка.

По данным государственного лесного реестра квартал № 39 [выдел 10 (часть), выдел 27 (часть)] Джаурского участкового лесничества Уктурского лесничества, обременений не имеет.

Сведения об ограничениях использования лесов.

С учетом целевого назначения, правового режима лесов и вида использования, установленного лесным законодательством Российской Федерации, лесохозяйственным регламентом Уктурского лесничества предусмотрены следующие ограничения в использовании лесов:

- при использовании лесов в целях строительства, реконструкции и эксплуатации автомобильных и железных дорог исключаются случаи, вызывающие нарушение поверхностного и внутрипочвенного стока вод, затопление или заболачивание лесных участков вдоль дорог, а также случаи, вызывающие развитие эрозионных процессов на занятой и прилегающей территории;
- при использовании лесов в целях строительства, реконструкции и эксплуатации линейных объектов исключаются случаи:

1) повреждения лесных насаждений, растительного покрова и почв за пределами предоставленного лесного участка и соответствующей охранной зоны;
2) захламления прилегающих территорий за пределами предоставленного лесного участка строительным и бытовым мусором, отходами древесины, иными видами отходов;
3) загрязнения площади предоставленного лесного участка и территории за его пределами химическими и радиоактивными веществами;
4) проезда транспортных средств и иных механизмов по произвольным, неустановленным маршрутам за пределами предоставленного лесного участка и соответствующей охранной зоны;

- в защитных лесах запрещается осуществление деятельности, несовместимой

с их целевым назначением и полезными функциями (ч. 6, ст. 111 ЛК РФ);

- в нерестоохранных полосах лесов запрещается движение и стоянка транспортных средств (кроме специальных транспортных средств), за исключением их движения по дорогам и стоянки на дорогах и в специально оборудованных местах, имеющих твердое покрытие;
- использование лесов должно производиться с соблюдением требований, установленных законодательством Российской Федерации о железнодорожном и автомобильном транспорте.

Сведения о наличии зданий, сооружений, объектов, связанных с созданием лесной инфраструктуры и объектов, не связанных с созданием лесной инфраструктуры на проектируемом лесном участке.

Таблица 4.216 – Сведения о наличии зданий, сооружений, объектов, связанных с созданием лесной инфраструктуры и объектов, не связанных с созданием лесной инфраструктуры на проектируемом лесном участке

№ п/п	Участковое лесничество/урочище (при наличии)	Номер квартала	Номер выдела	Площадь объекта (га)	Наименование объекта
1	2	3	4	5	6
Объекты лесной инфраструктуры					
1	Джаурское	39	27 ч.	0,0521	Дорога автомобильная грунтовая (лесохозяйственная)

Сведения о наличии на проектируемом лесном участке особо защитных участков лесов, особо охраняемых природных территорий, зон с особыми условиями использования территорий.

Таблица 4.217 – Сведения о наличии на проектируемом лесном участке особо защитных участков лесов, особо охраняемых природных территорий, зон с особыми условиями использования территорий

№ п/п	Наименование участкового лесничества/урочища (при наличии)	Номер квартала	Номер выдела	Виды ОЗУ, наименование ООПТ, виды зон с особыми условиями использования территорий	Общая площадь, га
1	2	3	4	5	6
1	-	-	-	-	-

Проектирование вида использования лесов лесного участка.

Согласно лесохозяйственному регламенту Уктурского лесничества квартал № 39 [выдел 10 (часть), выдел 27 (часть)] Джаурского участкового лесничества, в границах которых расположен проектируемый лесной участок, относится к зоне планируемого освоения для строительства, реконструкции, эксплуатации линейных объектов.

СХЕМА РАСПОЛОЖЕНИЯ ПРОЕКТИРУЕМОГО ЛЕСНОГО УЧАСТКА

Субъект Российской Федерации	Хабаровский край
Муниципальное образование	Комсомольский муниципальный район
Категория земель	Земли лесного фонда
Лесничество(лесопарк)	Уктурское
Участковое лесничество	Джаурское
Вид использования лесов	Строительство, реконструкция, эксплуатация линейных объектов
Цель предоставления лесного участка	Строительство линейного объекта ВЛ 220 кВ Л-261 «ПС Селихино-ПС Высокогорная» в рамках проекта: «Второй главный путь на перегоне Аксака-Кенай Дальневосточной железной дороги»
Особые отметки:	Защитные леса

Масштаб 1:25 000

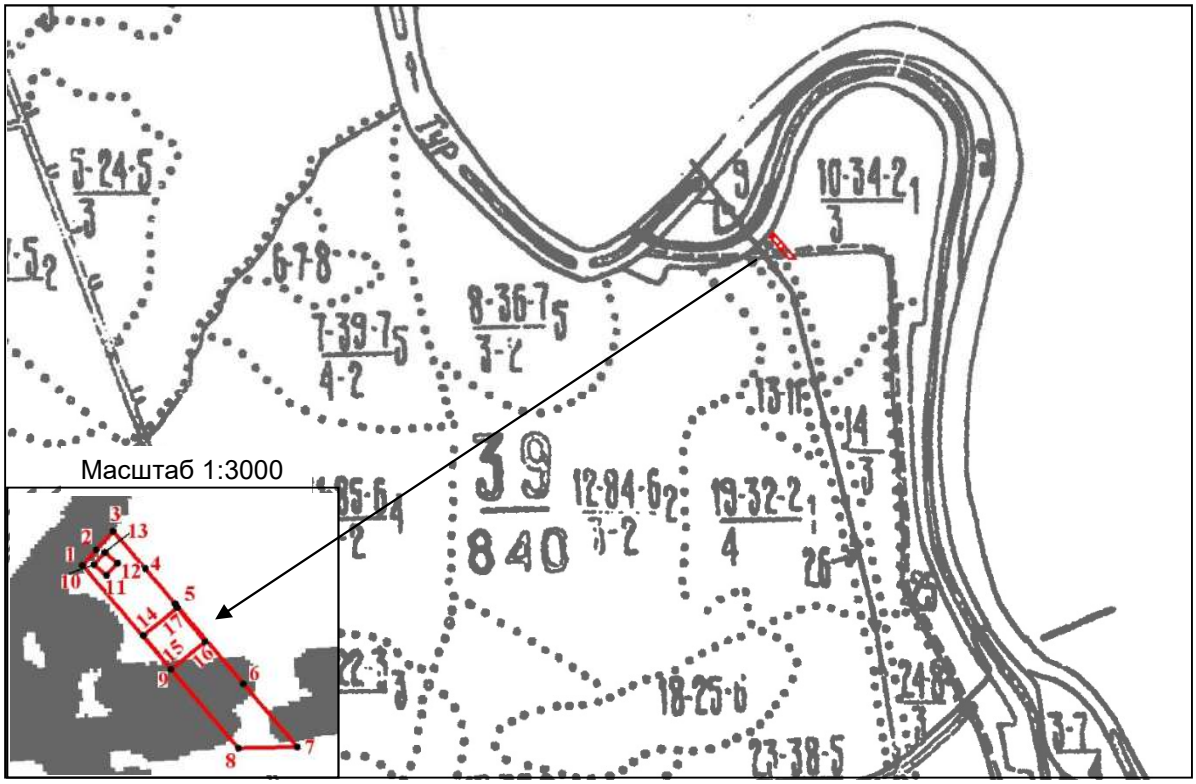

Условные обозначения:

	граница лесного квартала	39 / 840	лесной квартал: номер и его площадь, га
	граница лесотаксационного выдела	1	лесотаксационный выдел
	границы испрашиваемого лесного участка, площадь – 0,1527 гектар		
• 1	номер поворотной точки границ лесного участка		

5 Сведения о границах территории, в отношении которой утвержден проект межевания

Таблица 5.1 – Перечень координат характерных точек границ территории, в отношении которой утвержден проект межевания (система координат: МСК-27, зона 3)

Номер точки	x, м	y, м
1	648067,0818	3435240,7076
2	648077,5400	3435156,6800
3	648090,0000	3435067,5400
4	648090,6600	3435062,9800
5	648101,5500	3434984,7900
6	648072,0000	3434980,2300
7	648086,8000	3434906,4500
8	648080,4000	3434904,3000
9	648100,6900	3434762,5000
10	648104,5400	3434739,1500
11	648118,5400	3434741,0000
12	648121,9500	3434707,9700
13	648122,1800	3434705,1000
14	648122,7300	3434700,3800
15	648140,0700	3434538,4500
16	648208,1900	3434176,7000
17	648216,8800	3434095,3700
18	648226,9200	3434009,0800
19	648228,1900	3433952,9500
20	648246,0100	3433831,3500
21	648256,3600	3433792,9500
22	648295,6700	3433455,6900
23	648265,8600	3433448,6400
24	648269,2200	3433423,6800
25	648258,2800	3433421,6500
26	648255,6800	3433394,2900

27	648255,8900	3433330,2700
28	648261,5100	3433287,8400
29	648295,2600	3433237,2900
30	648318,7600	3433044,0400
31	648331,2200	3433064,1400
32	648343,2600	3433087,2000
33	648351,9000	3433110,1700
34	648355,3900	3433075,8300
35	648345,4400	3433055,3600
36	648325,7300	3433025,2900
37	648320,1100	3433015,3400
38	648319,7400	3432966,6800
39	648319,9700	3432922,3600
40	648328,6300	3432749,9100
41	648488,7100	3432422,5600
42	648516,2000	3432418,2000
43	648530,0000	3432388,0700
44	648536,2100	3432361,1200
45	648579,5800	3432305,8500
46	648630,4200	3432258,9000
47	648657,2800	3432224,1200
48	648710,1400	3432125,5300
49	648781,0600	3432031,9900
50	648842,6800	3431950,6300
51	648917,0400	3431897,9000
52	648999,8300	3431803,4200
53	649079,1600	3431759,8100
54	649111,7900	3431738,5500
55	649257,3300	3431611,3600
56	649373,5200	3431548,5400
57	649474,1100	3431517,5600

58	649562,9276	3431504,0359
59	649563,5703	3431498,9122
60	649557,6580	3431495,9522
61	649561,5130	3431435,8033
62	649567,7534	3431397,0469
63	649579,5006	3431390,5153
64	649693,4865	3431410,5239
65	649746,4686	3431415,8467
66	649870,6395	3431419,8351
67	650045,5480	3431429,6306
68	650171,9767	3431405,3769
69	650269,3560	3431378,7023
70	650380,9458	3431341,9437
71	650431,3458	3431321,2797
72	650483,7062	3431304,1030
73	650681,0016	3431176,3589
74	650681,2568	3431165,6542
75	650598,4150	3431129,7061
76	650560,5263	3431037,0591
77	650554,8133	3431028,9526
78	650550,9361	3431015,9472
79	650590,7344	3430989,2906
80	650525,7900	3430849,6700
81	650530,3804	3430847,5608
82	650543,8828	3430798,2596
83	650519,2655	3430758,8008
84	650450,7435	3430693,7170
85	650453,1062	3430624,2815
86	650425,3006	3430613,0717
87	650447,4784	3430508,0363
88	650489,5165	3430523,6361

89	650525,1416	3430456,9271
90	650509,9652	3430442,6875
91	650527,3254	3430427,7747
92	650543,6789	3430406,7113
93	650584,4191	3430378,7081
94	650605,0736	3430376,0043
95	650752,5189	3430243,7452
96	650995,2073	3430044,6776
97	651000,9033	3429749,2211
98	651015,0686	3429662,3658
99	651049,2223	3429582,2124
100	651042,1615	3429579,3988
101	651090,5562	3429447,5427
102	651115,1504	3429416,6406
103	651120,0958	3429381,0466
104	651130,5154	3429355,2714
105	651216,7428	3429255,4587
106	651312,7325	3429185,0134
107	651375,7708	3429179,5921
108	651994,5500	3428657,3800
109	651986,7200	3428646,7500
110	652520,1500	3428200,3200
111	652531,4500	3428213,5200
112	652650,7700	3428112,1900
113	652725,2000	3428065,2500
114	652807,4000	3428032,5400
115	652811,4200	3428044,4900
116	652851,2600	3428032,7900
117	652913,4500	3428018,9600
118	653071,3803	3427997,2460
119	653104,6389	3427988,1199

120	653131,4671	3427973,5396
121	653128,8000	3427965,2400
122	653247,7000	3427924,0000
123	653276,9188	3427915,2311
124	653373,2298	3427872,8488
125	653353,9746	3427848,2235
126	653375,8879	3427832,1553
127	653382,5493	3427832,2948
128	653397,9247	3427846,2410
129	653405,0114	3427827,9629
130	653421,9521	3427826,1587
131	653466,1904	3427799,2443
132	653516,9800	3427759,0300
133	653645,3600	3427689,8700
134	653752,4327	3427656,0151
135	653744,8627	3427606,6178
136	653747,8558	3427601,5353
137	653757,1174	3427606,9437
138	653827,5411	3427600,9060
139	653928,9448	3427597,8872
140	654154,8774	3427591,1325
141	654158,3154	3427559,8249
142	654240,2077	3427562,0541
143	654558,1140	3427547,6205
144	654562,4571	3427534,2826
145	654596,9856	3427522,2122
146	654705,8914	3427498,6891
147	654761,2568	3427438,4991
148	654780,4660	3427360,4087
149	654756,7150	3427293,8338
150	654753,8783	3427171,1752

151	654746,0111	3427067,1152
152	654743,9545	3427034,6465
153	654731,1906	3426974,0696
154	654730,6000	3426894,3800
155	654745,7700	3426815,2700
156	654732,4200	3426811,7800
157	654751,1000	3426762,6300
158	654789,1000	3426669,5900
159	654781,3800	3426665,1500
160	654856,1500	3426475,8600
161	654893,4800	3426494,2900
162	654926,9300	3426411,9900
163	654975,1300	3426350,8500
164	655061,4200	3426235,3300
165	655139,7700	3426173,1500
166	655234,8400	3426114,0800
167	655448,5200	3426006,8400
168	655558,8600	3425966,4200
169	655739,0000	3425928,0400
170	655966,7300	3425898,7800
171	656147,9500	3425876,3800
172	656560,0000	3425825,5900
173	656557,4400	3425805,8700
174	656660,0200	3425791,0900
175	656658,2100	3425772,0400
176	657047,1800	3425724,8100
177	657050,4500	3425744,4900
178	657344,9200	3425704,1400
179	657351,9000	3425751,2800
180	657546,9900	3425726,2300
181	657821,8500	3425694,2800

182	657841,0931	3425690,9368
183	657856,9756	3425782,0289
184	657826,3300	3425787,6000
185	657552,9800	3425821,6100
186	657554,9900	3425831,7900
187	657310,4700	3425863,2600
188	656977,4000	3425906,2100
189	656823,6117	3425925,1764
190	656825,2460	3425946,2690
191	656842,8956	3425958,4338
192	656878,7802	3425983,1669
193	656748,9714	3425988,1425
194	656779,1656	3425961,4957
195	656790,4701	3425951,5193
196	656788,6526	3425929,4878
197	656575,2200	3425955,8100
198	656573,9400	3425945,9500
199	656414,1974	3425965,6490
200	656435,3753	3425993,8477
201	656437,2778	3426008,5955
202	656315,8113	3426024,2654
203	656336,6559	3426001,7288
204	656364,3403	3425971,7972
205	656107,5000	3426003,4700
206	655982,9300	3426018,8400
207	655752,5700	3426049,1500
208	655594,9400	3426080,0600
209	655598,7300	3426090,4800
210	655506,0000	3426128,1100
211	655295,1100	3426231,4600
212	655215,8700	3426281,0800

213	655154,7100	3426330,3800
214	655115,2400	3426364,0600
215	655076,6089	3426420,2475
216	655067,2228	3426472,0349
217	655077,8700	3426480,4700
218	654911,3500	3426850,7900
219	654907,6100	3426890,7500
220	654887,9224	3426888,6975
221	654874,5265	3426935,5487
222	654874,5000	3426942,5200
223	654884,7900	3426970,1300
224	654894,0100	3426990,5900
225	654916,1000	3427022,3300
226	654938,8800	3427047,0700
227	654954,0100	3427061,9100
228	654984,0500	3427075,7300
229	655026,1000	3427093,0100
230	655085,6700	3427105,7400
231	655200,3400	3427131,2400
232	655265,9000	3427155,3300
233	655328,3600	3427199,8200
234	655345,2100	3427223,8600
235	655334,6000	3427230,8600
236	655408,4000	3427330,4100
237	655395,1600	3427341,4700
238	655404,8800	3427365,2200
239	655419,5400	3427409,8000
240	655426,0000	3427438,7000
241	655443,3300	3427437,3500
242	655450,1800	3427491,4300
243	655449,1200	3427528,4000

244	655441,3800	3427563,8000
245	655460,1000	3427568,0400
246	655445,2100	3427621,2400
247	655403,3600	3427700,1200
248	655345,5700	3427761,4800
249	655288,8100	3427803,6000
250	655248,4400	3427824,7300
251	655241,7900	3427808,0800
252	655200,4200	3427824,3000
253	655134,0600	3427838,7700
254	655132,8200	3427817,2000
255	655039,6300	3427816,1700
256	654714,0300	3427742,6500
257	654530,0100	3427704,4400
258	654423,4700	3427693,8900
259	654323,6200	3427694,6700
260	654076,2200	3427701,1000
261	653949,2000	3427717,6500
262	653792,1400	3427749,0100
263	653687,8100	3427782,9400
264	653578,9800	3427840,8600
265	653385,6600	3427992,8600
266	653308,0700	3428032,3600
267	653253,4200	3428045,0100
268	653091,9200	3428067,4300
269	653021,6695	3428078,1793
270	652840,3600	3428131,4600
271	652777,5400	3428157,6800
272	652712,9100	3428196,3000
273	652598,2600	3428289,1800
274	652611,5500	3428306,2900

275	652086,4000	3428748,7800
276	652078,1500	3428741,4300
277	651338,1500	3429368,0600
278	651299,8800	3429407,5200
279	651252,3700	3429468,3800
280	651226,3400	3429452,0200
281	651176,4830	3429517,9471
282	651148,2471	3429584,8312
283	651151,2800	3429617,4400
284	651136,5200	3429681,5300
285	651110,0644	3429908,8214
286	651125,5868	3429912,7761
287	651108,0950	3430062,1897
288	651093,2628	3430106,9458
289	651087,0071	3430106,9166
290	651083,2600	3430139,1100
291	651002,4900	3430238,9900
292	650817,5600	3430422,6300
293	650660,5700	3430578,5000
294	650664,4314	3430698,2222
295	650690,6311	3430754,2334
296	650696,6305	3430773,6182
297	650709,2100	3430768,0800
298	650788,6000	3430938,1800
299	650779,4728	3430941,8393
300	650787,6053	3430962,1172
301	650828,3081	3431049,3168
302	650823,0188	3431301,4609
303	650740,9919	3431486,3829
304	650620,6522	3431578,7046
305	650488,4017	3431653,5751

306	650387,0570	3431657,9808
307	650043,0331	3431638,5973
308	650041,6200	3431649,7200
309	649965,4368	3431642,5245
310	649892,9680	3431666,4376
311	649517,3681	3431621,9315
312	649499,9400	3431624,4000
313	649475,9500	3431638,6500
314	649466,7900	3431653,0200
315	649416,6200	3431682,4800
316	649133,6500	3431849,0800
317	649127,6208	3431851,5609
318	649136,0825	3431861,4655
319	649093,1189	3431908,8284
320	648988,9130	3432047,0741
321	648952,2262	3432084,2667
322	648820,0382	3432218,2770
323	648727,1639	3432324,9221
324	648641,0664	3432397,6177
325	648634,2214	3432420,1178
326	648555,6788	3432606,4228
327	648525,4737	3432664,0194
328	648515,4300	3432714,2604
329	648505,6746	3432779,1135
330	648513,2045	3432779,8310
331	648511,8224	3432812,4565
332	648532,3796	3432843,3116
333	648542,1316	3432846,8918
334	648559,3190	3432831,8874
335	648586,8690	3432843,8564
336	648558,5801	3432899,5702

337	648552,2415	3432913,8648
338	648527,3807	3432904,1250
339	648528,4197	3432871,8851
340	648499,1395	3432865,4890
341	648461,0360	3432860,5132
342	648451,6290	3432932,5498
343	648452,3234	3432943,7971
344	648439,7957	3433039,3382
345	648441,1708	3433090,3762
346	648435,3984	3433137,2426
347	648394,9000	3433466,0950
348	648409,2800	3433467,5100
349	648383,7300	3433669,5500
350	648338,6100	3434031,9200
351	648284,6200	3434452,6800
352	648255,9400	3434451,0800
353	648230,2400	3434638,1500
354	648214,8000	3434783,4600
355	648187,6266	3434976,0496
356	648180,1600	3435030,6900
357	648173,6715	3435084,6655
358	648163,8378	3435166,4685
359	648138,8300	3435374,5000
360	648136,0400	3435386,6300
361	648091,8493	3435582,4842
362	648019,3314	3435568,4519
363	648039,6300	3435485,3700
364	648052,4300	3435358,4300
365	648054,2719	3435343,6326
366	648042,6946	3435342,8240
367	648043,7311	3435331,3846

368	648055,6409	3435332,6315
369	648063,8347	3435266,7971
370	654810,0100	3427167,2500
371	654796,5900	3427178,2200
372	654785,6200	3427164,8000
373	654799,0400	3427153,8300
374	654834,6872	3427569,7692
375	654810,5011	3427598,9296
376	654784,4775	3427621,8829
377	654752,4889	3427637,2214
378	654733,6862	3427645,2278
379	655052,8100	3427714,7900
380	655093,7000	3427717,9400
381	655131,7700	3427715,5700
382	655179,9100	3427702,6800
383	655221,1900	3427682,0300
384	655257,4400	3427653,8600
385	655286,9900	3427617,7300
386	655311,1900	3427571,8000
387	655329,5300	3427504,5600
388	655322,5500	3427441,9700
389	655310,4800	3427399,0100
390	655295,6700	3427373,4400
391	655274,4600	3427344,4900
392	655230,5100	3427300,3600
393	655192,6700	3427279,1100
394	655148,3300	3427262,1400
395	655050,5600	3427237,2600
396	654994,5500	3427227,7100

397	654940,0300	3427213,1000
398	654894,1200	3427190,3700
399	654888,6969	3427185,4853
400	654901,1825	3427222,1017
401	655072,5188	3427255,8932
402	655184,2997	3427358,3329
403	655257,1862	3427474,0030
404	655231,6311	3427605,8848
405	655093,3406	3427660,3554
406	654982,1517	3427614,0037
407	650774,4300	3430267,1500
408	650769,5700	3430262,8200
409	650773,9000	3430257,9700
410	650778,7500	3430262,2900
411	650555,1725	3430757,0377
412	650553,2884	3430731,6362
413	650545,9690	3430699,5736
414	650540,8694	3430642,6499
415	650544,8951	3430576,3299
416	650553,8901	3430553,7905
417	650575,1503	3430467,2174
418	650508,1264	3430556,1013
419	650485,3943	3430675,3459
420	650535,7532	3430728,2085
421	654828,1075	3427157,7870
422	654844,0374	3427145,1361
423	654852,9900	3427138,0300
424	654849,5700	3427134,2100

425	654945,1074	3427053,1781
426	654959,6000	3427040,8900
427	654962,3600	3427044,2800
428	654987,2400	3427024,5200
429	654983,6400	3427020,4900
430	654986,1400	3427018,4200
431	654994,6200	3427028,1600
432	655032,9200	3426995,6600
433	655024,6400	3426985,7100
434	655236,0400	3426806,3800
435	655222,5800	3426790,2400
436	655232,3800	3426771,2000
437	655244,9400	3426759,2300
438	655288,6200	3426726,9200
439	655347,5300	3426653,5000
440	655364,0400	3426646,9700
441	655373,0000	3426646,4900
442	655372,9900	3426638,0700
443	655358,7000	3426637,4800
444	655340,6400	3426645,1000
445	655329,1400	3426654,8500
446	655280,1400	3426715,9100
447	655239,3900	3426746,5200
448	655222,1800	3426762,3200
449	655211,6600	3426777,5700
450	655202,2900	3426802,5800
451	655166,5600	3426833,0700
452	655116,0500	3426876,1900
453	655030,9900	3426945,5600
454	654988,2671	3426983,3442
455	654968,4800	3427000,1700

456	654930,3500	3427030,3100
457	654926,4762	3427033,5989
458	654901,0500	3427055,2100
459	654876,3500	3427077,7900
460	654878,8500	3427080,3400
461	654859,7200	3427097,2500
462	654840,2300	3427113,9100
463	654834,8700	3427117,7800
464	654823,6545	3427127,0127
465	654802,1100	3427144,0500
466	654772,8000	3427168,9600
467	654754,2195	3427185,9290
468	654748,1000	3427191,5300
469	654693,5800	3427238,9000
470	654696,5400	3427240,4300
471	654692,7300	3427243,6500
472	654694,5157	3427245,7545
473	654701,0726	3427253,4821
474	654704,3800	3427257,3800
475	654754,8811	3427214,5367
476	654779,9500	3427193,2800
477	654781,8900	3427206,7900
478	654816,6100	3427202,1900
479	654811,6000	3427166,4300
480	654825,5200	3427154,6200
481	648067,0818	3435240,7076
482	648091,5592	3435244,8061
483	648095,5568	3435245,4754
484	648095,8865	3435245,5306
485	648126,6275	3435250,3807

486	648136,6406	3435243,1305
487	648140,4512	3435200,6489
488	648145,2933	3435151,2827
489	648143,9973	3435141,0824
490	648146,8742	3435110,8555
491	648153,0952	3435059,7378
492	648158,0939	3435046,3051
493	648145,1593	3435042,2672
494	648150,9035	3435023,5276
495	648164,9395	3435027,9093
496	648171,3014	3435010,8137
497	648182,6361	3434981,6802
498	648187,6266	3434976,0496
499	648204,2800	3434957,2600
500	648217,5244	3434973,0700
501	648188,7427	3435034,4770
502	648211,6141	3435042,6630
503	648205,2622	3435062,3192
504	648180,9039	3435055,7657
505	648173,6715	3435084,6655
506	648163,8378	3435166,4685
507	648163,5683	3435214,6641
508	648153,1093	3435303,9868
509	648146,7496	3435370,0921
510	648172,6807	3435375,2511
511	648168,1494	3435403,8123
512	648139,9383	3435398,0858
513	648132,2148	3435454,7756
514	648101,8558	3435584,4103
515	648091,8493	3435582,4842
516	648079,9868	3435580,1888

517	648086,6040	3435544,3757
518	648096,1491	3435505,8243
519	648101,1457	3435496,1482
520	648105,0446	3435477,5624
521	648114,3597	3435408,1194
522	648118,9066	3435389,6160
523	648105,1441	3435385,6989
524	648108,2491	3435367,8786
525	648121,7934	3435370,0502
526	648122,1959	3435349,4449
527	648122,8980	3435339,2417
528	648129,6726	3435289,6037
529	648129,8217	3435280,4445
530	648123,8881	3435273,0235
531	648092,8072	3435269,9400
532	648092,3535	3435269,8908
533	648088,2611	3435269,4469
534	648063,8347	3435266,7971
535	648030,6563	3435259,7978
536	648008,3868	3435226,5218
537	648021,0842	3435119,4166
538	648005,4416	3435117,5393
539	648002,1517	3435094,8450
540	648024,6536	3435098,8097
541	648045,3018	3434961,1253
542	648070,6531	3434966,4148
543	648050,4576	3435102,3764
544	648076,1835	3435105,7985
545	648073,4291	3435126,3336
546	648047,1714	3435122,4333
547	648035,6364	3435201,5667
548	648038,9893	3435227,3959

Таблица регистрации изменений

Изм.	Номера листов (страниц)				Всего листов (страниц) в док.	Номер док.	Подп.	Дата
	Изме-ненных	Замененных	Новых	Аннули-рованных				

Взам. инв. №

Подп. и дата

Инв. № подл.