Наименование объекта	«Автомобильная дорога «Амурск» к г. Пивань Тульск и Елизаветинское муниципального района Хабаровского края»
Номер линейного объекта	27.07.0050122
Протяженность трассы автомата	Хабаровский край, Комсомольское и муниципальное районы, между населенными пунктами Пивань Тульск от 158,7км до 159,7 км
Категория дороги	IV
Протяженность	1км
Расчетная скорость движения	80 км/час
Количество полос/ширина полос	2 шт.
Тип дорожной одежды	капитальный

Конструкция дорожной одежды

						Проект планировки территории	
						Стадия	Лист	Листов
						Проект автомобильной дороги «Амурск» к г. Пивань Тульск и Елизаветинское муниципального района Хабаровского края»		
Гип						Проект планировки территории		
Нач.отд.								
Н.контр.						ООО "Архитектурная мастерская "Проектстрой"		

Планируемая категория	I третья(Каменный карьер) подъезд к с. Верхние Тимбои и Елизаветинка муниципальное районе Тайдонского края».
Основные свойства объекта	Автомобильная дорога Елизаветинка-граница района, между населенных пунктов Верхние Тимбои, от ПК 76+00 до ПК 128+7
Протяженность объекта	52,7
Категория грунта	III
Группа грунта	Мягкие
Групповая мягкость движения	20 км/час
Количество полос движения, шт.	2 шт.
Тип дорожной одежды	Грунтовый

Продольный профиль земляного полотна автомобильной дороги IV категории



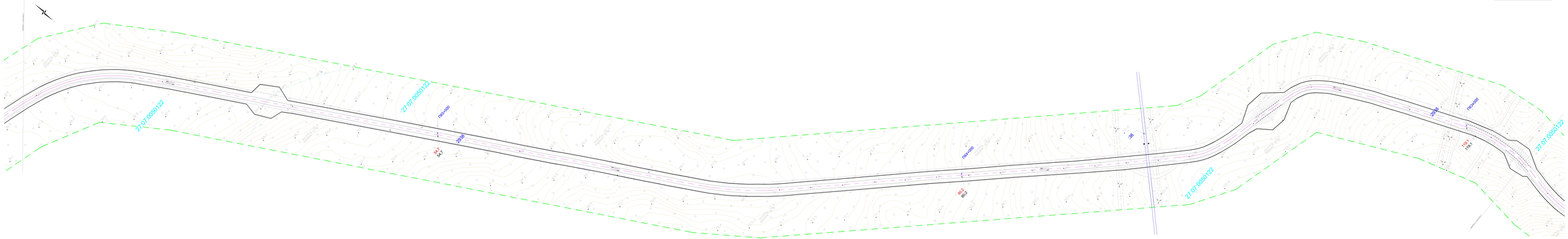

Наименование объекта	**«Автомобильная дорога «подъезд к с.е. Нижние Халбаз» в Комсомольском муниципальном районе Хабаровского края».**
Площадь линейного объекта	**17,3308 га**
Проектируемая территория находится в	**Хабаровском крае, Комсомольском муниципальном районе, северо-восточнее села Нижние Халбаз, от ПК 0,000 до ПК 7,017**
Категория дороги	**IV**
Протяженность	**7017 м**
Расчетная скорость движения	**60 км/час**
Количество водопропускных труб	**6 шт.**
Тип дорожной одежды	**грунтовый**

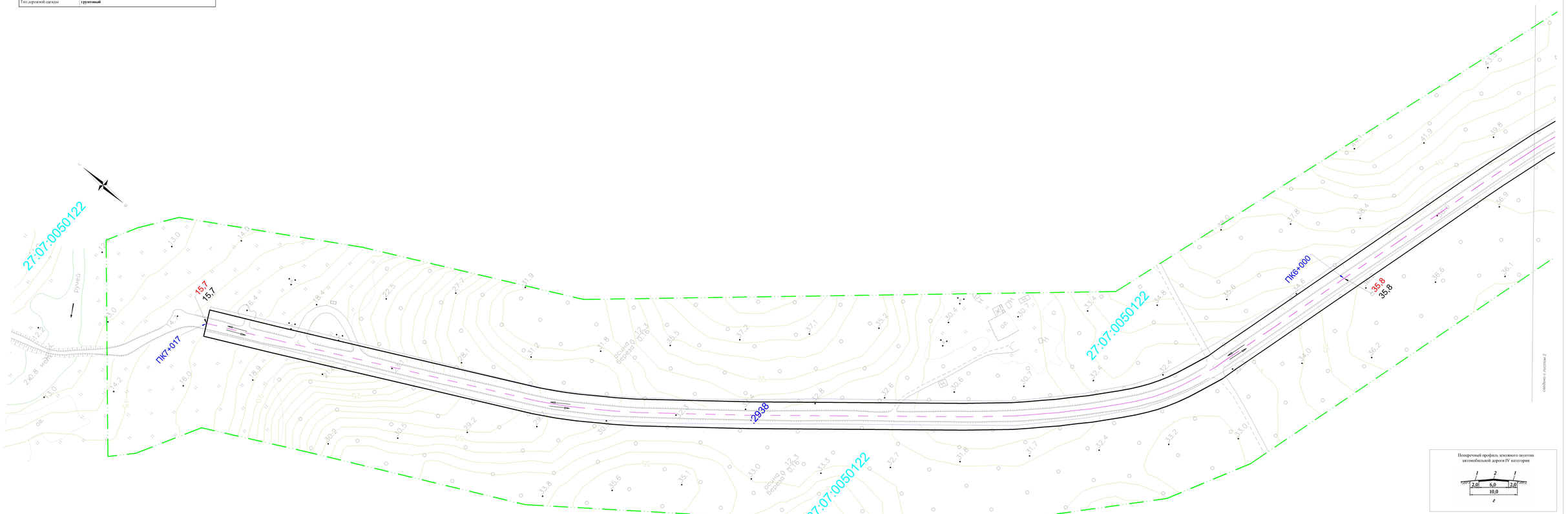
27:07:0050122
ручей
ПК7+017
ПК6+000
15,7
15,7
35,8
35,8
2938
27:07:0050122
27:07:0050122
осина Ø 12,3 береза Ø 0,16
осина Ø 12,3 береза Ø 0,16
260,8 м/с
ое
ое
ое

УСЛОВНЫЕ ОБОЗНАЧЕНИЯ

границы территории, в отношении которой осуществляется подготовка проекта планировки

границы зон планируемого размещения линейного объекта

граница кадастрового квартала

границы земельных участков по сведениям ЕГРН

границы земельных участков для размещения линейного объекта

27:00:000000 обозначение кадастрового квартала

:36 обозначение земельного участка, по сведениям ЕГРН

Зоны с особыми условиями использования

границы придорожной полосы автомобильной дороги

границы водоохранной зоны

зона минимальных расстояний сооружения - Магистральный газопровод Сахалин-Хабаровск-Владивосток, участок км 158,0 - км 505,0 (27:00-6.534)

охранная зона линии связи кабельной магистрального газопровода "Сахалин-Хабаровск-Владивосток", участок км 158,0 - км 505,0 (27:07-6.21)

охранная зона магистрального газопровода "Сахалин-Хабаровск-Владивосток", участок км 158,0 - км 505,0 (27:07-6.8)

Схема расположения листов

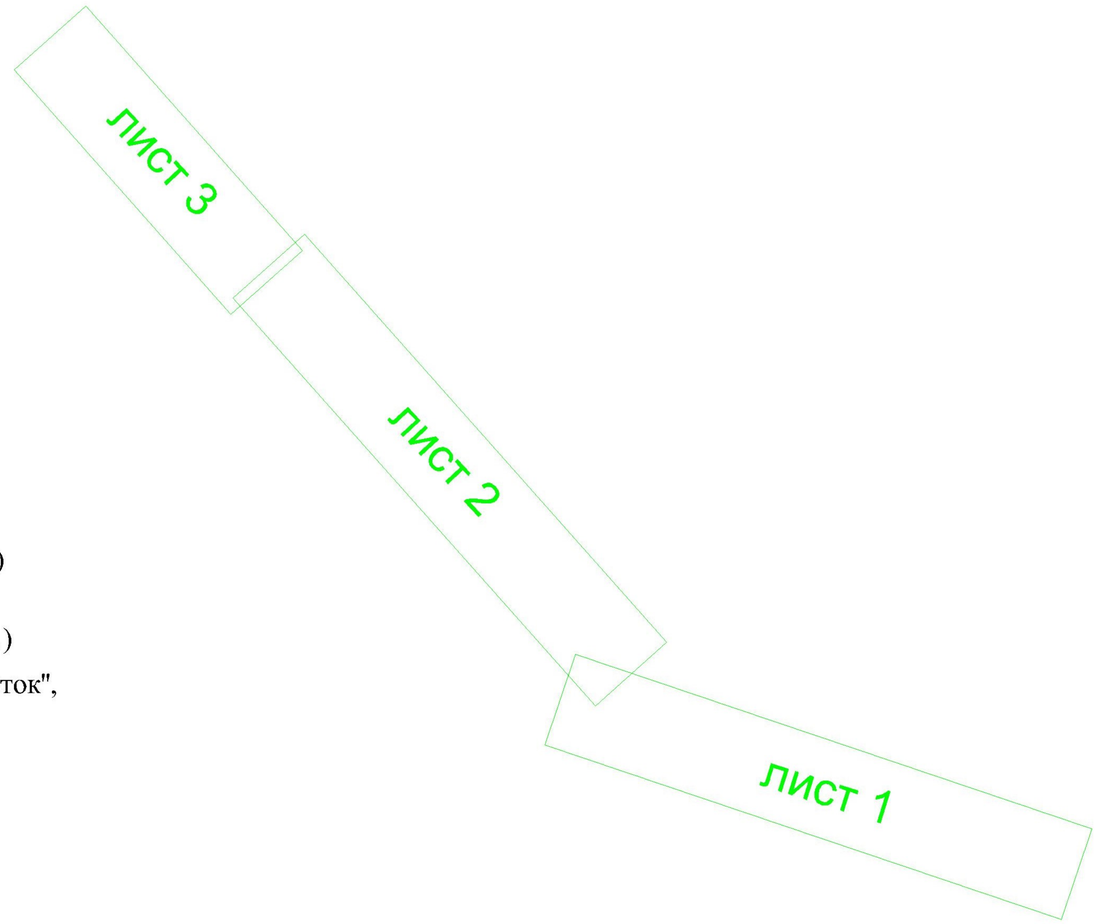

*на территории проектирования отсутствуют объекты культурного наследия, особо охраняемые территории, лесные участки

*на территории проектирования отсутствуют объекты подлежащие переносу

*в рамках настоящего проекта межевания территории не предусмотрено формирование земельных участков, в отношении которых предполагаются резервирование и (или) изъятие для государственных или муниципальных нужд

					Проект планировки территории			
					Схема границ зон с особыми условиями использования территорий. Масштаб 1:1000	Стадия	Лист	Листов
	Лист	№ Докум.	Подп.	Дата		П		
Разраб.		Т.Г. Ильчук		11.23				
Директор		А.В. Бочкарев		11.23				
					Документации по планировке территории «Проект межевания территории для эксплуатации линейного объекта «Автомобильная дорога «подъезд к с. Нижние Халбы» в Комсомольском муниципальном районе Хабаровского края	ООО "Кадастровый инженер - Партнер"		

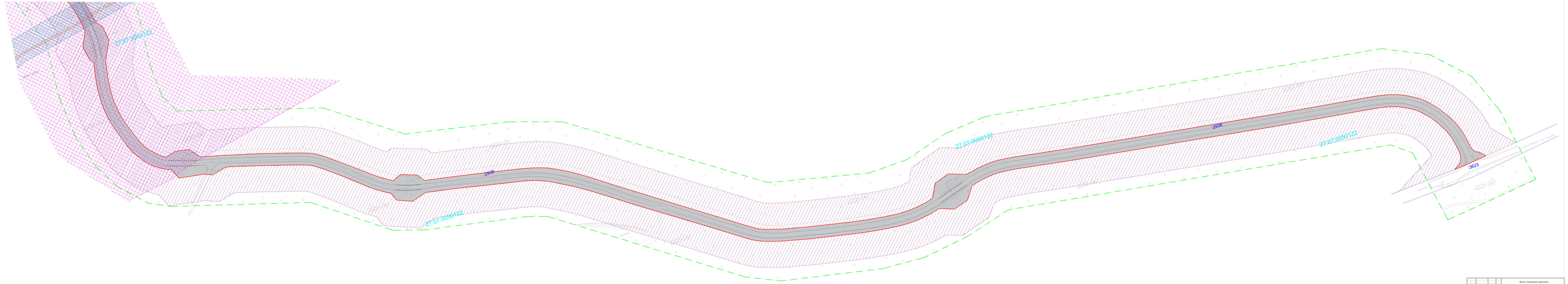
27:07:0050122
2938
27:07:0050122
27:07:0050122
2938
3623

| | | |

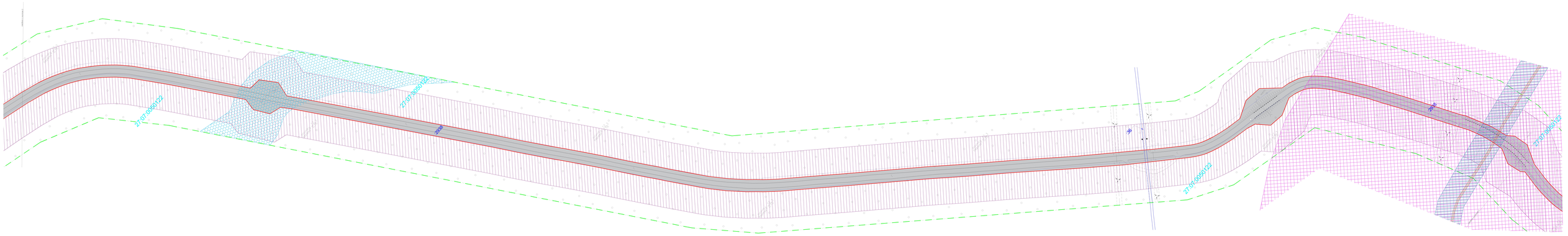

Проект планировки территории

Схема границ зон с особыми условиями использования территорий. Красный с 1988г.

Изм.	Кол.уч.	Лист	№ док.	Подп.	Дата
ГИП					
Н.контр.					

Стадия	Лист	Листов

ОАО "Калининский Аэропорт - Прогресс"

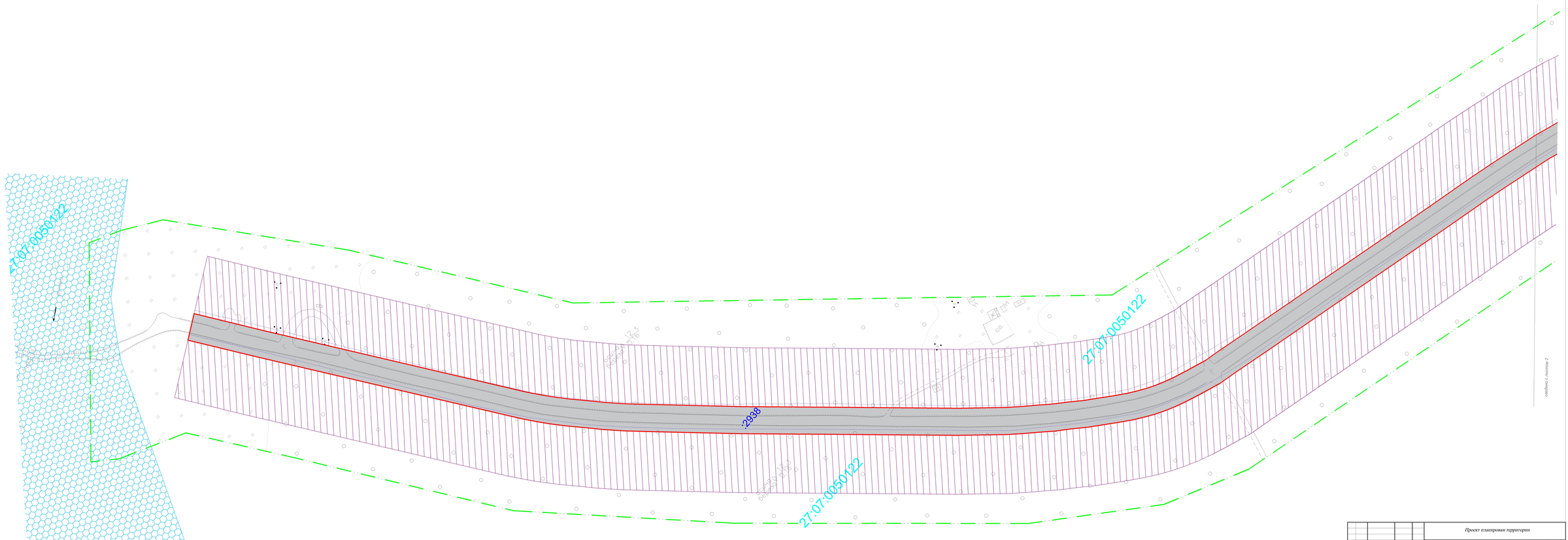
27:07:0050122
27:07:0050122
27:07:0050122
2938
Свободных 12
Свободных 10
Свободных 8
Свободных 6
Свободных 4
Свободных 2
Свободных 1
Свободных 3
Свободных 5
Свободных 7
Свободных 9
Свободных 11
Свободных 13
Свободных 15
Свободных 17
Свободных 19
Свободных 21
Свободных 23
Свободных 25
Свободных 27
Свободных 29
Свободных 31
Свободных 33
Свободных 35
Свободных 37
Свободных 39
Свободных