АКЦИОНЕРНОЕ ОБЩЕСТВО
«Научно-технический центр Федеральной сетевой компании Единой энергетической системы»

Заказчик – Публичное акционерное общество
«Федеральная сетевая компания - Россети»

ДОКУМЕНТАЦИЯ ПО ПЛАНИРОВКЕ ТЕРРИТОРИИ
Проект планировки и межевания территории

ВЛ 220 кВ Комсомольская - Байкал I цепь, ВЛ 220 кВ Комсомольская - Байкал II цепь, ВЛ 220 кВ Байкал - Оунэ/т, ВЛ 220 кВ Кузнецовский - Оунэ/т, ВЛ 220 кВ Кузнецовский - Ландыши/т, ВЛ 220 кВ Ванино - Ландыши/т, ВЛ 220 кВ Байкал - Ванино, ПП 220 кВ Байкал, ПП 220 кВ Кузнецовский инвестиционного проекта «Строительство двухцепной ВЛ 220 кВ, цепь № 1 ВЛ 220 кВ Комсомольская - Байкал - Оунэ/т - Кузнецовский - Ландыши/т - Ванино, ориентировочной протяженностью 433,5 км, цепь № 2 ВЛ 220 кВ Комсомольская - Байкал - Ванино, ориентировочной протяженностью 423 км, со строительством ПП 220 кВ Байкал, строительством ПП 220 кВ Кузнецовский, с реконструкцией ВЛ 220 кВ Селихино - Ванино (переустройство/вынос), с реконструкцией ПС 500 кВ Комсомольская (расширение ОРУ 220 кВ), ПС 220 кВ Ванино (расширение ОРУ 220 кВ), с установкой СКРМ мощностью не менее 150 Мвар»

1 этап.

ВЛ 220 кВ Комсомольская - Байкал I цепь,
ВЛ 220 кВ Комсомольская - Байкал II цепь,
ПП 220 кВ Байкал

ТОМ 7

Материалы по обоснованию проекта межевания территории.
Графическая часть.
Материалы по обоснованию проекта межевания территории.
Пояснительная записка

Изм.	№ док.	Подп.	Дата

Москва, 2022

АКЦИОНЕРНОЕ ОБЩЕСТВО
«Научно-технический центр Федеральной сетевой компании Единой энергетической системы»

Заказчик – Публичное акционерное общество
«Федеральная сетевая компания - Россети»

ДОКУМЕНТАЦИЯ ПО ПЛАНИРОВКЕ ТЕРРИТОРИИ
Проект планировки и межевания территории

ВЛ 220 кВ Комсомольская - Байкал I цепь, ВЛ 220 кВ Комсомольская - Байкал II цепь, ВЛ 220 кВ Байкал - Оунэ/т, ВЛ 220 кВ Кузнецовский - Оунэ/т, ВЛ 220 кВ Кузнецовский - Ландыши/т, ВЛ 220 кВ Ванино - Ландыши/т, ВЛ 220 кВ Байкал - Ванино, ПП 220 кВ Байкал, ПП 220 кВ Кузнецовский инвестиционного проекта «Строительство двухцепной ВЛ 220 кВ, цепь № 1 ВЛ 220 кВ Комсомольская - Байкал - Оунэ/т - Кузнецовский - Ландыши/т - Ванино, ориентировочной протяженностью 433,5 км, цепь № 2 ВЛ 220 кВ Комсомольская - Байкал - Ванино, ориентировочной протяженностью 423 км, со строительством ПП 220 кВ Байкал, строительством ПП 220 кВ Кузнецовский, с реконструкцией ВЛ 220 кВ Селихино - Ванино (переустройство/вынос), с реконструкцией ПС 500 кВ Комсомольская (расширение ОРУ 220 кВ), ПС 220 кВ Ванино (расширение ОРУ 220 кВ), с установкой СКРМ мощностью не менее 150 Мвар»

1 этап.

ВЛ 220 кВ Комсомольская - Байкал I цепь,
ВЛ 220 кВ Комсомольская - Байкал II цепь,
ПП 220 кВ Байкал

ТОМ 7

Материалы по обоснованию проекта межевания территории.
Графическая часть.
Материалы по обоснованию проекта межевания территории.
Пояснительная записка

Главный инженер проекта **А.А. Кавелин**

Изм.	№ док.	Подп.	Дата

Москва, 2022

Взам. инв. №
Подп. и дата
Инв. № подл.

ОБЩЕСТВО С ОГРАНИЧЕННОЙ ОТВЕТСТВЕННОСТЬЮ «ГЕОИНЖСТРОЙ»

Свидетельство №СРО-И-021-12012010 от 29.10.2015 г.
Заказчик -Акционерное общество «Научно – технический центр Федеральной сетевой компании Единой энергетической системы»

ДОКУМЕНТАЦИЯ ПО ПЛАНИРОВКЕ ТЕРРИТОРИИ
Проект планировки и межевания территории

ВЛ 220 кВ Комсомольская - Байкал I цепь, ВЛ 220 кВ Комсомольская - Байкал II цепь, ВЛ 220 кВ Байкал - Оунэ/т, ВЛ 220 кВ Кузнецовский - Оунэ/т, ВЛ 220 кВ Кузнецовский - Ландыши/т, ВЛ 220 кВ Ванино - Ландыши/т, ВЛ 220 кВ Байкал - Ванино, ПП 220 кВ Байкал, ПП 220 кВ Кузнецовский инвестиционного проекта «Строительство двухцепной ВЛ 220 кВ, цепь № 1 ВЛ 220 кВ Комсомольская - Байкал - Оунэ/т - Кузнецовский - Ландыши/т - Ванино, ориентировочной протяженностью 433,5 км, цепь № 2 ВЛ 220 кВ Комсомольская - Байкал - Ванино, ориентировочной протяженностью 423 км, со строительством ПП 220 кВ Байкал, строительством ПП 220 кВ Кузнецовский, с реконструкцией ВЛ 220 кВ Селихино - Ванино (переустройство/вынос), с реконструкцией ПС 500 кВ Комсомольская (расширение ОРУ 220 кВ), ПС 220 кВ Ванино (расширение ОРУ 220 кВ), с установкой СКРМ мощностью не менее 150 Мвар»

1 этап.

ВЛ 220 кВ Комсомольская - Байкал I цепь,
ВЛ 220 кВ Комсомольская - Байкал II цепь,
ПП 220 кВ Байкал

ТОМ 7

Материалы по обоснованию проекта межевания территории.
Графическая часть.
Материалы по обоснованию проекта межевания территории.
Пояснительная записка

Генеральный директор **А.В. Дубошина**

Изм.	№ док.	Подп.	Дата

Взам. инв. №
Подп. и дата
Инв. № подл.

2022

РЕГИСТРАЦИОННАЯ КАРТОЧКА ПРОЕКТА		
1.	**Адрес строительства**	Дальневосточный федеральный округ, Хабаровский край, Комсомольский муниципальный район (межселенные территории), г. Комсомольск-на-Амуре, городской округ «Город Комсомольск-на-Амуре», сельское поселение «Село Новый Мир», Селихинское сельское поселение, с. Селихино
2.	**Наименование проектируемого объекта (объектов) в соответствии с заданием на разработку ДПТ**	ВЛ 220 кВ Комсомольская - Байкал I цепь, ВЛ 220 кВ Комсомольская - Байкал II цепь, ВЛ 220 кВ Байкал - Оунэ/т, ВЛ 220 кВ Кузнецовский - Оунэ/т, ВЛ 220 кВ Кузнецовский - Ландыши/т, ВЛ 220 кВ Ванино - Ландыши/т, ВЛ 220 кВ Байкал - Ванино, ПП 220 кВ Байкал, ПП 220 кВ Кузнецовский инвестиционного проекта «Строительство двухцепной ВЛ 220 кВ, цепь № 1 ВЛ 220 кВ Комсомольская - Байкал - Оунэ/т - Кузнецовский - Ландыши/т - Ванино, ориентировочной протяженностью 433,5 км, цепь № 2 ВЛ 220 кВ Комсомольская - Байкал - Ванино, ориентировочной протяженностью 423 км, со строительством ПП 220 кВ Байкал, строительством ПП 220 кВ Кузнецовский, с реконструкцией ВЛ 220 кВ Селихино - Ванино (переустройство/вынос), с реконструкцией ПС 500 кВ Комсомольская (расширение ОРУ 220 кВ), ПС 220 кВ Ванино (расширение ОРУ 220 кВ), с установкой СКРМ мощностью не менее 150 Мвар» 1 этап. ВЛ 220 кВ Комсомольская - Байкал I цепь, ВЛ 220 кВ Комсомольская - Байкал II цепь, ПП 220 кВ Байкал»
3.	**Наименование инвестиционного проекта в соответствии с заданием на проектирование**	«Строительство двухцепной ВЛ 220 кВ, цепь № 1 ВЛ 220 кВ Комсомольская – Байкал – Оунэ/т - Кузнецовский–Ландыши/т–Ванино, ориентировочной протяженностью 433,5 км, цепь № 2 ВЛ 220 кВ Комсомольская – Байкал – Ванино, ориентировочной протяженностью 423 км, со строительством ПП 220 кВ Байкал, строительством ПП 220 кВ Кузнецовский, с реконструкцией ВЛ 220 кВ Селихино – Ванино (переустройство/вынос), с реконструкцией ПС 500 кВ Комсомольская (расширение ОРУ 220 кВ), ПС 220 кВ Ванино (расширение ОРУ 220 кВ), с установкой СКРМ мощностью не менее 150 Мвар» (Задание на проектирование от 03.09.2021 № 40/5п)
4.	**Распоряжение о подготовке документации по планировке территории**	Распоряжение ПАО «ФСК ЕЭС» от 22.06.2022 №262р
5.	**Заказчик**	ПАО «Россети»
6.	**Проектная организация**	АО «НТЦ ФСК ЕЭС»
7.	**Разработчик документации по планировке территории**	ООО «Геоинжстрой»

8.	**Вид разрабатываемой документации по планировке территории**	Проект планировки территории и межевания территории
9.	**Наименование планируемых работ в отношении проектируемого объекта (объектов)**	Строительство и реконструкция
10.	**Вид и наименование планируемого к размещению объекта капитального строительства, его основные характеристики**	**Строительство** **1. ВЛ 220 кВ Комсомольская - Байкал I цепь** – количество цепей: одноцепные/двухцепные ЛЭП; – класс напряжения: 220 кВ; – протяженность нового строительства - 57,6 км из них: • одноцепный участок 1,0 км, • двухцепный участок 6,3 км (замена участка трассы ВЛ 220 кВ Комсомольская -Селихино №2 одноцепного на двухцепный в пролете опор 7-39 для присоединения цепи ВЛ 220 кВ Комсомольская - Байкал I цепь), • двухцепный участок 50,3 км (совместно с ВЛ 220 кВ Комсомольская - Байкал II цепь). **2. ВЛ 220 кВ Комсомольская - Байкал II цепь** – количество цепей: одноцепные/двухцепные ЛЭП; – класс напряжения: 220 кВ; – протяженность нового строительства - 57,8 км из них: • одноцепный участок 4,2 км, • двухцепный участок 3,3 км (замена участка трассы ВЛ 220 кВ Комсомольская -Селихино №1 одноцепного на двухцепный в пролете опор 17-36 для присоединения цепи ВЛ 220 кВ Комсомольская - Байкал II цепь), • двухцепный участок 50,3 км (совместно с ВЛ 220 кВ Комсомольская - Байкал I цепь). **5. ПП 220 кВ Байкал** класс напряжения - 220 кВ. **Реконструкция** 1. ПС 500 кВ Комсомольская (расширение ОРУ 220 кВ) 2. ПС 220 кВ Селихино (реконструкция)
11.	**Площадь**	
	Площадь территории в границах разработки документации по планировке территории (согласно п.2 раздела 1 Постановления Правительства РФ от 12.05.2017 №564)	**511,2360 га**
	Площадь зоны планируемого размещения линейных объектов (публичный сервитут), включая	**437,2122 га**

	- площадь наложения - площадь водного фонда	**0, 6097 га** **46,6130 га**
	Площадь зоны планируемого размещения линейных объектов, подлежащих реконструкции в связи с изменением их местоположения (оформление земельных участков способом, отличным от публичного сервитута)	**14,0423 га**
	Площадь зоны планируемого размещения линейных объектов, подлежащих реконструкции в связи с изменением их местоположения (не требующая оформления прав на земельные участки)	**0,2927 га**

Публичное акционерное общество «Федеральная сетевая компания Единой энергетической системы» (ПАО «ФСК ЕЭС») (прежнее наименование юридического лица) (далее также Общество) изменило свое фирменное наименование.

Полное фирменное наименование Общества – Публичное акционерное общество «Федеральная сетевая компания – Россети». Сокращенное фирменное наименование Общества – ПАО «Россети».

Соответствующие изменения в Устав Общества зарегистрированы Межрайонной инспекцией Федеральной налоговой службы № 46 по г. Москве 12.10.2022 (ГРН № 2227709623304).

СПИСОК УЧАСТНИКОВ ПРОЕКТИРОВАНИЯ

Начальник отдела территориального планирования и землеустроительных работ ООО «Геоинжстрой»	Е.А. Ковалева
Заместитель начальника отдела геоинформационных систем ООО «Геоинжстрой»	Д.Р. Назаренко
Ведущий специалист отдела ГИС ООО «Геоинжстрой»	Н.А. Старухина
Заместитель начальника отдела территориального планирования и землеустроительных работ ООО «Геоинжстрой»	О.В. Руденко

СОСТАВ ПРОЕКТА:

Основная часть проекта планировки территории

Том 1. Основная часть проекта планировки территории. Положение о размещении объектов энергетики

1. Сведения о размещении объекта на территории

Приложение А: Перечень координат характерных точек границ зон планируемого размещения линейных объектов

Приложение Б: Перечень координат характерных точек границ зон с особыми условиями использования территории, подлежащие установлению в связи с размещением линейных объектов

Приложение В: Перечень координат характерных точек границ зон планируемого размещения линейных объектов, подлежащих реконструкции в связи с изменением их местоположения

Приложение Г: Перечень координат характерных точек границ зон с особыми условиями использования территории, подлежащие установлению, изменению в связи с размещением линейных объектов подлежащих реконструкции

Том 2. Основная часть проекта планировки территории. Графическая часть

№ п/п	Наименование	Лист	Масштаб
1.	Чертеж красных линий	П - 1	1: 200 000 1:5 000
2.	Приложение: Перечень координат характерных точек устанавливаемых красных линий	Не требуется. *	
3.	Чертеж границ зон планируемого размещения линейных объектов	П - 2	1: 200 000 1:5 000
4.	Чертеж границ зон планируемого размещения линейных объектов, подлежащих реконструкции в связи с изменением их местоположения	П - 3	1: 200 000 1:5 000

* Устанавливаемые, изменяемые и отменяемые красные линии в границах территории, в отношении которой осуществляется подготовка проекта планировки - отсутствуют.

Линейный объект не является территорией общего пользования и не требуется установление красных линий.

Материалы по обоснованию проекта планировки территории

Том 3. Материалы по обоснованию проекта планировки территории. Пояснительная записка

1. Исходная разрешительная документация
2. Обоснование размещения проектируемого объекта
3. Предложения по внесению изменений и дополнений в документы территориального планирования и правила землепользования и застройки* (*раздел включается в документацию только при выявленной необходимости внесения изменений в ранее утвержденную градостроительную документацию)
4. Сведения о пересечениях проектируемого объекта с другими объектами капитального строительства
5. Состав материалов и результаты инженерных изысканий

Том 4. Материалы по обоснованию проекта планировки территории. Графическая часть

№ п/п	Наименование	Лист	Масштаб
1.	Схема расположения элементов планировочной структуры (территорий, занятых линейными объектами и (или) предназначенных для размещения линейных объектов)	П-4	1:200 000 1:25 000
2.	Схема использования территории в период подготовки проекта планировки территории	П-5	1: 200 000 1:5 000
3.	Схема организации улично-дорожной сети и движения транспорта	Не требуется. (п. 21 Постановление Правительства РФ от 12 мая 2017 г. № 564)	
4.	Схема вертикальной планировки территории, инженерной подготовки и инженерной защиты территории (в случаях размещения объектов капитального строительства, не являющихся линейными)	Не требуется. Приказ Минстроя России от 25.04.2017 № 740/пр	
5.	Схема границ территорий объектов культурного наследия	Не требуется. (п. 23 Постановление Правительства РФ от 12 мая 2017 г. № 564)	
6.	Схема границ зон с особыми условиями использования территорий, особо охраняемых природных территорий, лесничеств	П-6	1: 200 000 1:5 000
7.	Схема границ территорий, подверженных риску возникновения чрезвычайных ситуаций природного и техногенного характера (пожар, взрыв, химическое, радиоактивное заражение, затопление, подтопление, оползень, карсты, эрозия и т.д.)	П-7	1: 200 000 1:5 000
8.	Схема конструктивных и планировочных решений	П-8	1: 200 000 1:5 000

Проект межевания территории

Том 5. Основная часть проекта межевания территории. Текстовая часть

1. Перечень образуемых земельных участков
2. Перечень координат характерных точек образуемых земельных участков
3. Сведения о границах территории, применительно к которой осуществляется подготовка проекта межевания, содержащие перечень координат характерных точек таких границ в системе координат, используемой для ведения Единого государственного реестра недвижимости. Координаты характерных точек границ территории, применительно к которой осуществляется подготовка проекта межевания, определяются в соответствии с требованиями к точности определения координат характерных точек границ, установленных в соответствии с Градостроительным кодексом Российской Федерации для территориальных зон
4. Вид разрешенного использования образуемых земельных участков, предназначенных для размещения линейных объектов и объектов капитального

строительства, проектируемых в составе линейного объекта, а также существующих земельных участков, занятых линейными объектами и объектами капитального строительства, входящими в состав линейных объектов, в соответствии с проектом планировки территории

Том 6. Основная часть проекта межевания территории. Графическая часть

№ п/п	Наименование	Лист	Масштаб
1.	Чертежи межевания территории	П-9	1: 200 000 1:5 000 1:1 000

Том 7. Материалы по обоснованию проекта межевания территории. Графическая часть

№ п/п	Наименование	Лист	Масштаб
1.	Чертежи обоснования проекта межевания территории	П-10	1: 225 000 1:5 000 1:1 000

Материалы по обоснованию проекта межевания территории. Пояснительная записка

1. Обоснование определения местоположения границ образуемого земельного участка с учетом соблюдения требований к образуемым земельным участкам, в том числе требований к предельным (минимальным и (или) максимальным) размерам земельных участков;
2. Обоснование способа образования земельного участка;
3. Обоснование определения размеров образуемого земельного участка;
4. Обоснование определения границ публичного сервитута, подлежащего установлению в соответствии с законодательством Российской Федерации

СОДЕРЖАНИЕ

Чертеж обоснования проекта межевания……..……...10

Материалы по обоснованию проекта межевания территории. Пояснительная записка 72

1. Обоснование определения местоположения границ образуемого земельного участка с учетом соблюдения требований к образуемым земельным участкам, в том числе требований к предельным (минимальным и (или) максимальным) размерам земельных участков 72

2. Обоснование способа образования земельного участка 73

3. Обоснование определения размеров образуемого земельного участка 73

4. Обоснование определения границ публичного сервитута, подлежащего установлению в соответствии с законодательством Российской Федерации 74

Приложение: Каталог координат характерных точек границ устанавливаемого публичного сервитута 74

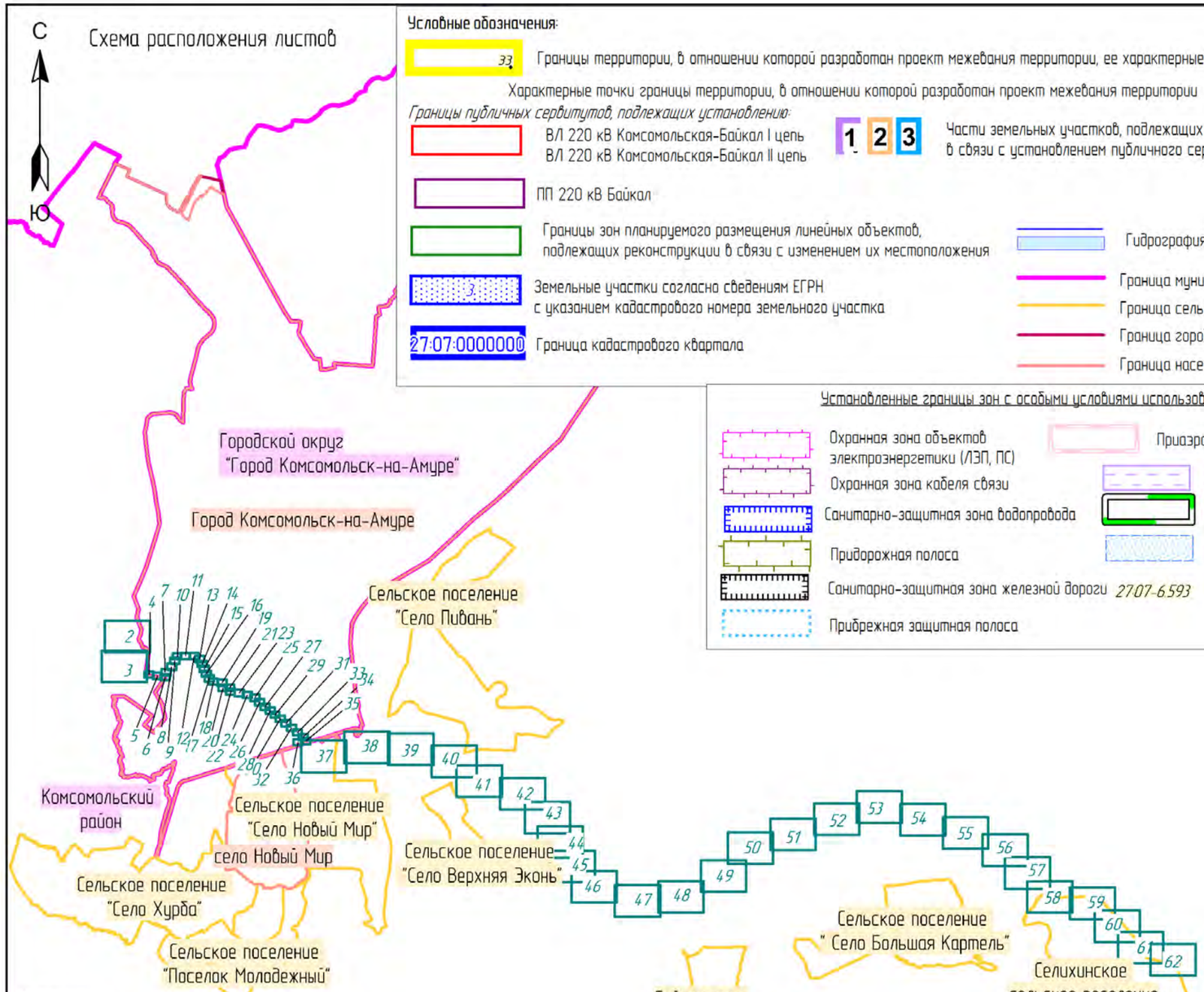

Условные обозначения:

- Границы территории, в отношении которой разработан проект межевания территории, ее характерные точки
- Характерные точки границы территории, в отношении которой разработан проект межевания территории

Границы публичных сервитутов, подлежащих установлению:

- ВЛ 220 кВ Комсомольская-Байкал I цепь
- ВЛ 220 кВ Комсомольская-Байкал II цепь
- 1 2 3 — Части земельных участков, подлежащих обременению в связи с установлением публичного сервитут, их номер
- ПП 220 кВ Байкал
- Границы зон планируемого размещения линейных объектов, подлежащих реконструкции в связи с изменением их местоположения
- Земельные участки согласно сведениям ЕГРН с указанием кадастрового номера земельного участка
- 27:07:0000000 — Граница кадастрового квартала
- Гидрография
- Граница муниципального района
- Граница сельского поселения
- Граница городского поселения
- Граница населенного пункта

Установленные границы зон с особыми условиями использования территорий:

- Охранная зона объектов электроэнергетики (ЛЭП, ПС)
- Охранная зона кабеля связи
- Санитарно-защитная зона водопровода
- Придорожная полоса
- Санитарно-защитная зона железной дороги
- Прибрежная защитная полоса
- Приаэродромная территория
- Зона затопления
- Границы лесничеств
- Водоохранная зона
- 27:07-6.593 — Реестровый номер

- Граница лесничеств
- Граница участковых лесничеств
- Граница лесного квартала
- Граница лесотаксационных выделов
- 125 — Номер лесного квартала
- 12 — Номер лесотаксационных выделов
- 27:07-6.593 — Границы публичных сервитутов, установленных в соответствии с законодательством РФ

Объекты капитального строительства, входящих в состав линейного объекта:

- ПК10 — Ось ВЛ 220 кВ Комсомольская - Байкал цепь №1 и цепь №2, с пикетажем
- №1 П220н-2.4 — Опора ВЛ 220 кВ (внемасштабный условный знак) с номером и шифром опоры
- ПК0 — Ось КВЛ 10 кВ
- ПК0 — Ось подъездной дороги
- №1/1 П10-20МИ-1 — Опора КВЛ 10 кВ (внемасштабный условный знак) с номером и шифром опоры
- Планируемые объекты ОКС (здания, сооружения)
- Кабельные лотки
- Зона размещения проездов
- Ограждения ПС
- Зона размещения подъездной автодороги

Объекты капитального строительства, входящих в состав линейного объекта, подлежащих реконструкции в связи с изменением их местоположения:

- ПК10 — Участок оси существующей ВЛ 220кВ Комсомольская-Селихино N1, подлежащий реконструкции, с пикетажем
- ПК10 — Участок оси существующей ВЛ 220кВ Комсомольская-Селихино N2, подлежащий реконструкции, с пикетажем
- ПК10 — Участок оси существующей ВЛ-110кВ С-125/126 ПС "Комсомольская"- ПС "Водозабор" с отпайкой на ПС "Береговая", подлежащий реконструкции, с пикетажем
- ПК10 — Участок оси существующей ВЛ-110 кВ С-71/72/94 ПС "Комсомольская"- ПС "Хурба"-Амурская ТЭЦ, подлежащий реконструкции, с пикетажем
- ПК10 — Участок оси существующей ВЛ-110кВ С-123 ПС "Комсомольская"-ПС "Гайтер", подлежащий реконструкции, с пикетажем
- №10 П220н-2.4 — Опора ВЛ (внемасштабный условный знак) с номером и шифром опоры
- Трансформатор
- Участок токопровода

Границы зон с особыми условиями использования территории, подлежащие установлению:

- Охранная зона объектов электроэнергетики
- Придорожная полоса

Границы зон с особыми условиями использования территории, подлежащие установлению, изменению в связи с размещением линейных объектов, подлежащих реконструкции:

- Охранная зона объектов электроэнергетики

Местоположение существующих объектов капитального строительства, инженерных коммуникаций:

- Водопровод
- Электрокабель
- Кабель связи и ВОЛС
- 6 — ЛЭП 6 кВ
- 10 — ЛЭП 10 кВ
- 35 — ЛЭП 35 кВ
- 110 — ЛЭП 110 кВ
- 220 — ЛЭП 220 кВ
- 500 — ЛЭП 500 кВ
- К — Канализация
- Маслопровод
- Теплотрасса
- Лоток водоотводной
- Водовод недействующий
- Кабель связи недействующий
- Существующие ОКС (здания, строения, ограждения)
- Дорога федеральная
- Дорога региональная
- Дорога местная
- Дорога местная (полевые)
- Вдольтрассовые проезды
- Дорога частная
- Железная дорога
- Железная дорога магистральная

Примечание:

1. Система координат - МСК 27 зона 3;
2. Система высот - Балтийская 1977г.
3. Чертежи подготовлены на основе топографических планов произведенных инженерно-геодезических изысканий ООО "Геоинжстрой" Полевые работы выполнялись в период с декабря 2021г. по февраль 2022г., камеральные работы выполнялись в июне 2022г.
4. В соответствии с Постановлением правительства РФ от 12.05.2017г.№564 "Об утверждении Положения о составе и содержании проектов планировки территории, предусматривающих размещение одного или нескольких линейных объектов" граница территории в отношении которой осуществляется подготовка проекта планировки территории, определена по внешним границам максимально удаленных от проектируемого маршрута прохождения линейных объектов (трасс) зон с особыми условиями использования территорий, которые подлежат установлению в связи с размещением этих линейных объектов.
5. Согласно Постановлению РФ от 24.02.2009 №160 "О порядке установления охранных зон объектов электросетевого хозяйства и особых условий использования земельных участков, расположенных в границах таких зон" охранная зона ВЛ 220 кВ - 25 метров от крайних проводов; охранная зона ПП 220 кВ - 25 метров от ограждения; охранная зона ВЛ 10 кВ - 10 метров от крайних проводов; охранная зона КЛ - 1 метр от оси; согласно Постановлению РФ от 08.11.2007 №257-ФЗ придорожная полоса автомобильной дороги V категории - 25 метров от откосов. В отношении объектов, выходящих за границы ЗОУИТ, устанавливаемых в связи с размещением объекта, граница территории, в отношении которой осуществляется подготовка проекта планировки территории определена по нормам отвода земли под строительство соответствующих объектов.
6. Перечень координат характерных точек устанавливаемых границ зон с особыми условиями использования территорий указаны в Приложение Б к Тому 1 Основная часть проекта планировки территории
7. Перечень используемых нормативных документов для установления зон с особыми условиями использования территорий указаны в Томе 1 Основная часть проекта планировки территории
8. Особо охраняемые природные территории федерального, регионального, местного значений в границах разработки проекта планировки территории отсутствуют.

Изм	Кол.уч	Лист	№ док.	Подп.	Дата
Разработал		Назаренко Д.Р.			10.2022
Проверил		Валяев А.С.			10.2022
Н. контроль		Дубошина А.В.			10.2022

Хабаровский край

"ВЛ 220 кВ Комсомольская - Байкал I цепь, ВЛ 220 кВ Комсомольская - Байкал II цепь, ВЛ 220 кВ Байкал - Оунэ/п, ВЛ 220 кВ Кузнецовский - Оунэ/п, ВЛ 220 кВ Кузнецовский - Ландыши/п, ВЛ 220 кВ Ванино - Ландыши/п, ВЛ 220 кВ Байкал - Ванино, ПП 220 кВ Байкал, ПП 220 кВ Кузнецовский инвестиционного проекта «Строительство двухцепной ВЛ 220 кВ, цепь № 1 ВЛ 220 кВ Комсомольская - Байкал - Оунэ/п - Кузнецовский - Ландыши/п - Ванино, ориентировочной протяженностью 433,5 км, цепь № 2 ВЛ 220 кВ Комсомольская - Байкал - Ванино, ориентировочной протяженностью 423 км со строительством ПП 220 кВ Байкал, строительством ПП 220 кВ Кузнецовский, с реконструкцией ВЛ 220 кВ Селихино - Ванино (передустройство/бывшая) с реконструкцией ПС 500 кВ Комсомольская (расширение ОРУ 220 кВ), ПС 220 кВ Ванино (расширение ОРУ 220 кВ), с установкой СКРМ мощностью не менее 150 Мвар» 1 этап. ВЛ 220 кВ Комсомольская - Байкал I цепь, ВЛ 220 кВ Комсомольская - Байкал II цепь, ПП 220 кВ Байкал"

Заказчик: РОССЕТИ

Стадия	Лист	Листов
П	1	62

Чертеж обоснования проекта межевания
М 1:225 000

Геоинжстрой
ООО "Геоинжстрой"
г. Москва, ул. Новодмитровская, дом 2, корпус 1
Лицензия ФСБ
Рег. № 0118209 от 24.08.2021

Формат А3

Земельные участки согласно сведениям ЕГРН

Установленные границы зон с особыми условиями использования территорий:

Охранная зона объектов электроэнергетики (ЛЭП, ПС)

Границы лесничеств

Прибрежная защитная полоса

Водоохранная зона

Местоположение существующих ОКС, инженерных коммуникаций:

Существующие ОКС (здания, строения, ограждения)

ЛЭП 10 кВ

ЛЭП 110 кВ

ЛЭП 220 кВ

ЛЭП 500 кВ

Водопровод

Электрокабель

Канализация

Вдольтрассовые проезды

Лоток водоотводной

Маслоток

Железная дорога

Условные обозначения:

Границы территории, в отношении которой разработан проект межевания территории

Границы публичных сервитутов, подлежащих установлению

ВЛ 220 кВ Комсомольская-Байкал I цепь

ВЛ 220 кВ Комсомольская-Байкал II цепь

Границы зон планируемого размещения линейных объектов, подлежащих реконструкции в связи с изменением их местоположения

1 2 3 Части земельных участков, подлежащих обременению в связи с установлением публичного сервитут, их номер

Объекты капитального строительства, входящих в состав линейного объекта:

ПК10 Ось ВЛ 220 кВ Комсомольская - Байкал цепь №1 и цепь №2, с пикетажем

Оп.№1 П220н-2.4 Опора ВЛ 220 кВ (внемасштабный условный знак) с номером и шифром опоры

Проезды

Здания и сооружения

Кабельные лотки

Объекты капитального строительства, входящих в состав линейного объекта, подлежащих реконструкции в связи с изменением их местоположения:

Ось реконструкции ВЛ 220кВ Комсомольская-Селихин №1

Ось реконструкции ВЛ 220кВ Комсомольская-Селихин №2

27:07-6.593 Реестровый номер

Границы зон с особыми условиями использования территорий, подлежащие установлению:

Охранная зона объектов электроэнергетики (ВЛ, ПП, КВЛ)

Границы зон с особыми условиями использования территорий, подлежащие установлению, изменению в связи с размещением линейных объектов, подлежащих реконструкции:

Охранная зона объектов электроэнергетики (ВЛ)

Комсомольское лесничество

Городское участковое лесничество

Комсомольский район

Городской округ "Город Комсомольск-на-Амуре"

"Город Комсомольск-на-Амуре"

Линия совмещения с листом 3

Изм.	Кол.уч.	Лист	№ док.	Подп.	Дата
Разработал		Назаренко Д.Р.			10.2022
Проверил		Валяев А.С.			10.2022
Н. контроль		Дубошина А.В.			10.2022

Хабаровский край

"ВЛ 220 кВ Комсомольская - Байкал I цепь, ВЛ 220 кВ Комсомольская - Байкал II цепь, ВЛ 220 кВ Байкал - Дуэз/п, ВЛ 220 кВ Кузнецовский - Дуэз/п, ВЛ 220 кВ Кузнецовский - Ландыш/п, ВЛ 220 кВ Ванино - Ландыш/п, ВЛ 220 кВ Байкал - Ванино, ПП 220 кВ Байкал, ПП 220 кВ Кузнецовский инвестиционного проекта «Строительство двухцепной ВЛ 220 кВ, цепь № 1 ВЛ 220 кВ Комсомольская - Байкал - Дуэз/п - Кузнецовский - Ландыш/п - Ванино, ориентировочной протяженностью 433,5 км, цепь № 2 ВЛ 220 кВ Комсомольская - Байкал - Ванино, ориентировочной протяженностью 423 км, со строительством ПП 220 кВ Байкал, строительством ПП 220 кВ Кузнецовский, с реконструкцией ВЛ 220 кВ Селихин - Ванино (переустройство/демонтаж), с реконструкцией ПС 500 кВ Комсомольская (расширение ОРУ 220 кВ), ПС 220 кВ Ванино (расширение ОРУ 220 кВ), с установкой СКРМ мощностью не менее 150 Мвар» 1 этап, ВЛ 220 кВ Комсомольская - Байкал I цепь, ВЛ 220 кВ Комсомольская - Байкал II цепь, ПП 220 кВ Байкал"

Заказчик: РОССЕТИ

Стадия	Лист	Листов
П	2	62

Чертеж обоснования проекта межевания

М 1:5 000

Геоинжстрой
ООО "Геоинжстрой"
г. Москва, ул. Новодмитровская, дом 2, корпус 1
Лицензия ФСБ
Рег. № 0118209 от 24.08.2021

Формат А3

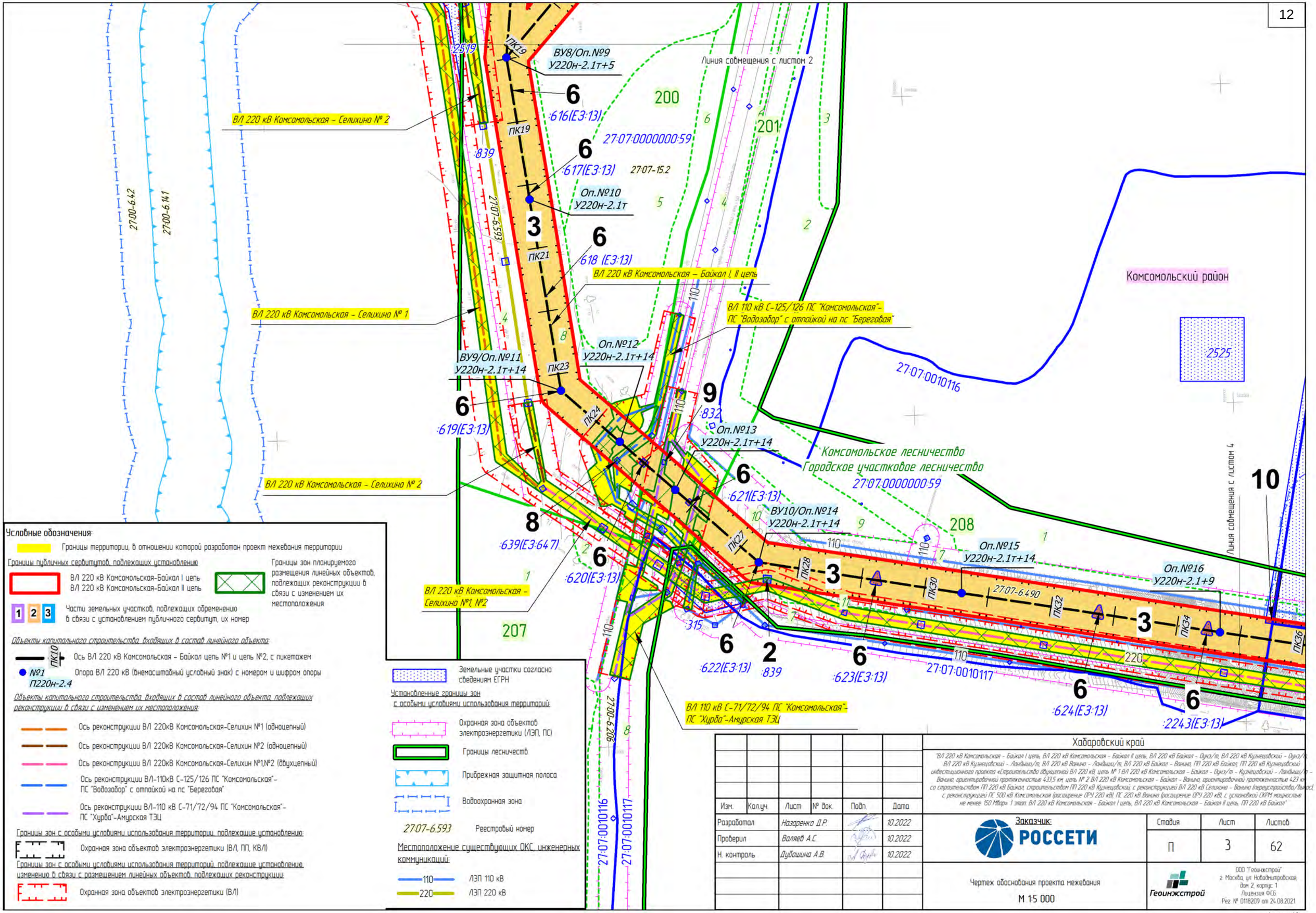

Условные обозначения:

Границы территории, в отношении которой разработан проект межевания территории

Границы публичных сервитутов, подлежащих установлению

ВЛ 220 кВ Комсомольская-Байкал I цепь
ВЛ 220 кВ Комсомольская-Байкал II цепь

Границы зон планируемого размещения линейных объектов, подлежащих реконструкции в связи с изменением их местоположения

1 2 3 Части земельных участков, подлежащих обременению в связи с установлением публичного сервитут, их номер

Объекты капитального строительства входящих в состав линейного объекта:

ПК10 Ось ВЛ 220 кВ Комсомольская – Байкал цепь №1 и цепь №2, с пикетажем

№1 П220н-2.4 Опора ВЛ 220 кВ (внемасштабный условный знак) с номером и шифром опоры

Объекты капитального строительства входящих в состав линейного объекта подлежащих реконструкции в связи с изменением их местоположения:

Ось реконструкции ВЛ 220кВ Комсомольская-Селихин №1 (одноцепный)

Ось реконструкции ВЛ 220кВ Комсомольская-Селихин №2 (одноцепный)

Ось реконструкции ВЛ 220кВ Комсомольская-Селихин №1,№2 (двухцепный)

Ось реконструкции ВЛ-110кВ С-125/126 ПС "Комсомольская"-
ПС "Водозабор" с отпайкой на пс "Береговая"

Ось реконструкции ВЛ-110 кВ С-71/72/94 ПС "Комсомольская"-
ПС "Хурба"-Амурская ТЭЦ

Границы зон с особыми условиями использования территории, подлежащие установлению:

Охранная зона объектов электроэнергетики (ВЛ, ПП, КВЛ)

Границы зон с особыми условиями использования территорий, подлежащие установлению, изменению в связи с размещением линейных объектов, подлежащих реконструкции:

Охранная зона объектов электроэнергетики (ВЛ)

Земельные участки согласно сведениям ЕГРН

Установленные границы зон
с особыми условиями использования территорий:

Охранная зона объектов электроэнергетики (ЛЭП, ПС)

Границы лесничеств

Прибрежная защитная полоса

Водоохранная зона

27:07-6.593 Реестровый номер

Местоположение существующих ОКС, инженерных коммуникаций:

110 ЛЭП 110 кВ

220 ЛЭП 220 кВ

Изм.	Кол.уч.	Лист	№ док.	Подп.	Дата
Разработал		Назаренко Д.Р.			10.2022
Проверил		Валяев А.С.			10.2022
Н. контроль		Дубошина А.В.			10.2022

Хабаровский край

"ВЛ 220 кВ Комсомольская – Байкал I цепь, ВЛ 220 кВ Комсомольская – Байкал II цепь, ВЛ 220 кВ Байкал – Дуэ/т, ВЛ 220 кВ Кузнецовский – Дуэ/т, ВЛ 220 кВ Кузнецовский – Ландыши/т, ВЛ 220 кВ Ванино – Ландыши/т, ВЛ 220 кВ Байкал – Ванино, ПП 220 кВ Байкал, ПП 220 кВ Кузнецовский инвестиционного проекта «Строительство двухцепной ВЛ 220 кВ, цепь № 1 ВЛ 220 кВ Комсомольская – Байкал – Дуэ/т – Кузнецовский – Ландыши/т – Ванино, ориентировочной протяженностью 433.5 км, цепь № 2 ВЛ 220 кВ Комсомольская – Байкал – Ванино, ориентировочной протяженностью 423 км со строительством ПП 220 кВ Байкал, строительством ПП 220 кВ Кузнецовский, с реконструкцией ВЛ 220 кВ Селихино – Ванино (переустройство/вынос), с реконструкцией ПС 500 кВ Комсомольская (расширение ОРУ 220 кВ), ПС 220 кВ Ванино (расширение ОРУ 220 кВ), с установкой СКРМ мощностью не менее 150 Мвар» 1 этап. ВЛ 220 кВ Комсомольская – Байкал I цепь, ВЛ 220 кВ Комсомольская – Байкал II цепь, ПП 220 кВ Байкал"

Заказчик: РОССЕТИ

Стадия	Лист	Листов
П	3	62

Чертеж обоснования проекта межевания

М 1:5 000

Геоинжстрой

ООО "Геоинжстрой"
г. Москва, ул. Новодмитровская, дом 2, корпус 1
Лицензия ФСБ
Рег. № 0118209 от 24.08.2021

Формат А3

"Город Комсомольск-на-Амуре"

27:22:0020401

Линия совмещения с листом 5

10

3

12

Приаэродромная территория Аэродром Комсомольск-на-Амуре (Хурба)

№17
П220н-2.3-9.3

Комсомольское лесничество
Городское участковое лесничество

ВЛ-220кВ Комсомольская-Селихино N2

27:22-6.91

ПК35 ПК36 ПК37 ПК38 ПК39

ПК32 ПК33 ПК34 ПК35

Городской округ "Город Комсомольск-на-Амуре"

27:07-6.593

ВЛ-220кВ Комсомольская-Селихино N1

№21А
У220н-2.1т+5

27:22:0020503

27:22-6.95

№22А
П220н-2.3т

Комсомольский район

27:07:0010117

Линия совмещения с листом 3

Установленные границы зон с особыми условиями использования территорий:

- Охранная зона объектов электроэнергетики (ЛЭП, ПС)
- Водоохранная зона
- Границы лесничеств
- 27:07-6.593 Реестровый номер

Условные обозначения:

- 33 Границы территории, в отношении которой разработан проект межевания территории, её характерные точки

Границы публичных сервитутов, подлежащих установлению

- ВЛ 220 кВ Комсомольская-Байкал I цепь
- ВЛ 220 кВ Комсомольская-Байкал II цепь
- Границы зон планируемого размещения линейных объектов, подлежащих реконструкции в связи с изменением их местоположения
- 1 2 3 Части земельных участков, подлежащих обременению в связи с установлением публичного сервитут, их номер

Объекты капитального строительства, входящих в состав линейного объекта:

- ПК10 Ось ВЛ 220 кВ Комсомольская - Байкал цепь №1 и цепь №2, с пикетажем
- №1 П220н-2.4 Опора ВЛ 220 кВ (внемасштабный условный знак) с номером и шифром опоры

Объекты капитального строительства, входящих в состав линейного объекта подлежащих реконструкции в связи с изменением их местоположения:

- ПК10 Участок оси существующей ВЛ 220кВ Комсомольская-Селихино N1, подлежащий реконструкции, с пикетажем
- №1А П220н-2.4 Опора ВЛ (внемасштабный условный знак) с номером и шифром опоры

Границы зон с особыми условиями использования территории, подлежащие установлению:

- Охранная зона объектов электроэнергетики (ВЛ, ПП, КВЛ)

Границы зон с особыми условиями использования территорий, подлежащие установлению, изменению в связи с размещением линейных объектов, подлежащих реконструкции:

- Охранная зона объектов электроэнергетики (ВЛ)

Местоположение существующих ОКС, инженерных коммуникаций:

- 110 ЛЭП 110 кВ
- 220 ЛЭП 220 кВ
- Дорога местная (полевые)

Изм.	Кол.уч.	Лист	№ док.	Подп.	Дата
Разработал		Назаренко Д.Р.			10.2022
Проверил		Валяев А.С.			10.2022
Н. контроль		Дубошина А.В.			10.2022

Хабаровский край

"ВЛ 220 кВ Комсомольская - Байкал I цепь, ВЛ 220 кВ Комсомольская - Байкал II цепь, ВЛ 220 кВ Байкал - Однэ/т, ВЛ 220 кВ Кузнецовский - Однэ/т, ВЛ 220 кВ Кузнецовский - Ландышш/т, ВЛ 220 кВ Ванино - Ландышш/т, ВЛ 220 кВ Байкал - Ванино, ПП 220 кВ Байкал, ПП 220 кВ Кузнецовский инвестиционного проекта «Строительство двухцепной ВЛ 220 кВ, цепь № 1 ВЛ 220 кВ Комсомольская - Байкал - Однэ/т - Кузнецовский - Ландышш/т - Ванино, ориентировочной протяженностью 433,5 км, цепь № 2 ВЛ 220 кВ Комсомольская - Байкал - Ванино, ориентировочной протяженностью 423 км, со строительством ПП 220 кВ Байкал, строительством ПП 220 кВ Кузнецовский, с реконструкцией ВЛ 220 кВ Селихино - Ванино (переустройство/вынос), с реконструкцией ПС "500 кВ Комсомольская (расширение ОРУ 220 кВ), ПС "220 кВ Ванино (расширение ОРУ 220 кВ), с установкой СКРМ мощностью не менее 150 Мвар» 1 этап ВЛ 220 кВ Комсомольская - Байкал I цепь, ВЛ 220 кВ Комсомольская - Байкал II цепь, ПП 220 кВ Байкал"

Заказчик: РОССЕТИ

Стадия	Лист	Листов
П	4	62

Чертеж обоснования проекта межевания

М 1:1 000

ООО "Геоинжстрой"
г. Москва, ул. Новодмитровская, дом 2, корпус 1
Лицензия ФСБ
Рег. № 0118209 от 24.08.2021

Формат А3

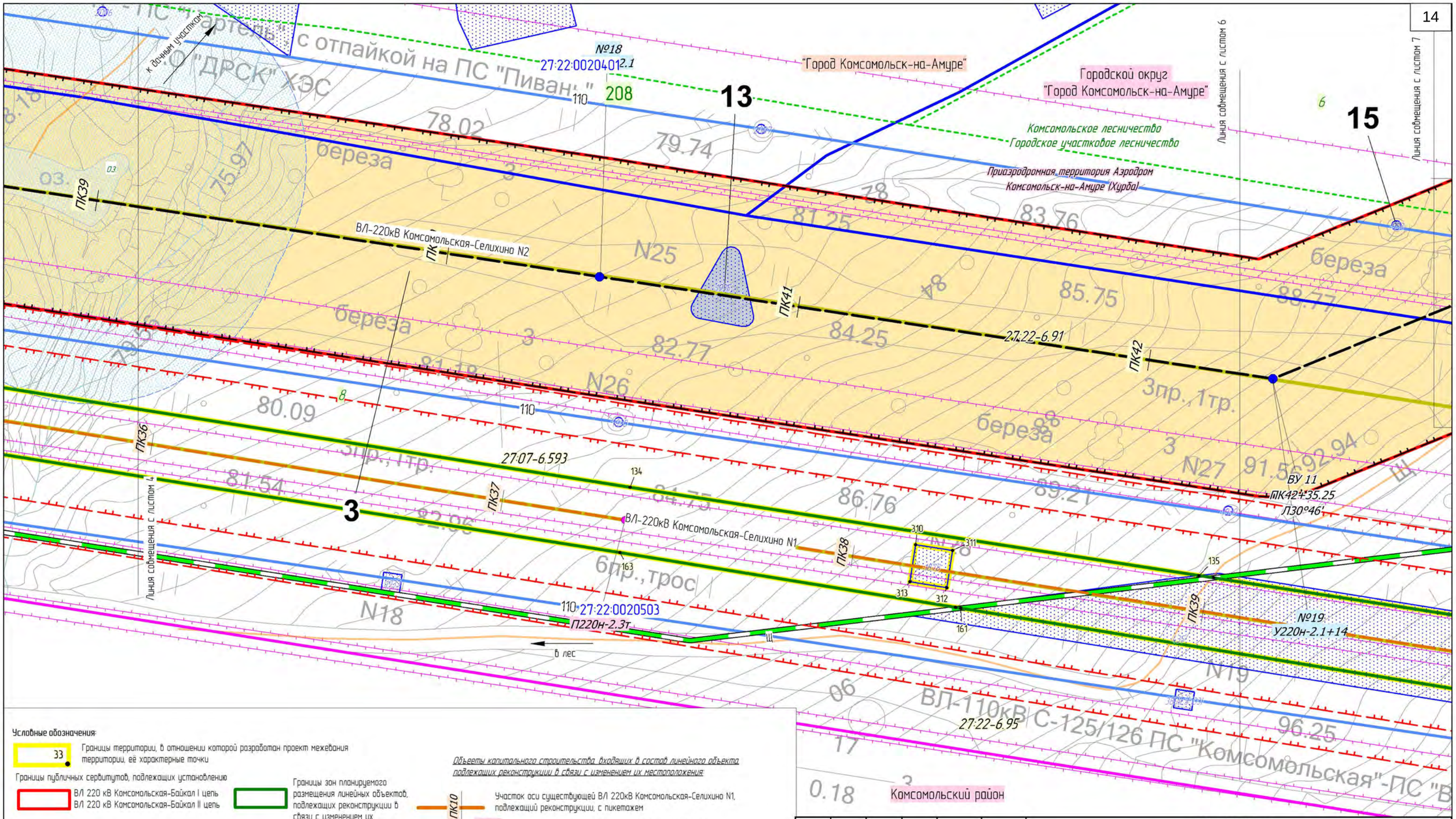

Условные обозначения:

33 — Границы территории, в отношении которой разработан проект межевания территории, её характерные точки

Границы публичных сервитутов, подлежащих установлению

ВЛ 220 кВ Комсомольская-Байкал I цепь
ВЛ 220 кВ Комсомольская-Байкал II цепь

Границы зон планируемого размещения линейных объектов, подлежащих реконструкции в связи с изменением их местоположения

1 2 3 — Части земельных участков, подлежащих обременению в связи с установлением публичного сервитут, их номер

Объекты капитального строительства, входящих в состав линейного объекта:

ПК10 — Ось ВЛ 220 кВ Комсомольская - Байкал цепь №1 и цепь №2, с пикетажем

№1 П220н-2.4 — Опора ВЛ 220 кВ (внемасштабный условный знак) с номером и шифром опоры

Границы зон с особыми условиями использования территорий, подлежащие установлению:

Охранная зона объектов электроэнергетики (ВЛ, ПП, КВЛ)

Объекты капитального строительства, входящих в состав линейного объекта, подлежащих реконструкции в связи с изменением их местоположения:

ПК10 — Участок оси существующей ВЛ 220кВ Комсомольская-Селихино N1, подлежащий реконструкции, с пикетажем

№1А П220н-2.4 — Опора ВЛ (внемасштабный условный знак) с номером и шифром опоры

Границы зон с особыми условиями использования территорий, подлежащие установлению, изменению в связи с размещением линейных объектов, подлежащих реконструкции:

Охранная зона объектов электроэнергетики (ВЛ)

Установленные границы зон с особыми условиями использования территорий:

Охранная зона объектов электроэнергетики (ЛЭП, ПС)

Водоохранная зона

Границы лесничеств

2707-6593 — Реестровый номер

Изм.	Кол.уч.	Лист	№ док.	Подп.	Дата
Разработал		Назаренко Д.Р.			10.2022
Проверил		Валяев А.С.			10.2022
Н. контроль		Дубошина А.В.			10.2022

Хабаровский край

"ВЛ 220 кВ Комсомольская - Байкал I цепь, ВЛ 220 кВ Комсомольская - Байкал II цепь, ВЛ 220 кВ Байкал - Одэл/п, ВЛ 220 кВ Кузнецовский - Одэл/п, ВЛ 220 кВ Кузнецовский - Ландыш/п, ВЛ 220 кВ Ванино - Ландыш/п, ВЛ 220 кВ Байкал - Ванино, ПП 220 кВ Байкал, ПП 220 кВ Кузнецовский инвестиционного проекта «Строительство дирекцией ВЛ 220 кВ, цепь № 1 ВЛ 220 кВ Комсомольская - Байкал - Одэл/п - Кузнецовский - Ландыш/п - Ванино, ориентировочной протяженностью 433,5 км, цепь № 2 ВЛ 220 кВ Комсомольская - Байкал - Ванино, ориентировочной протяженностью 423 км со строительством ПП 220 кВ Байкал, строительством ПП 220 кВ Кузнецовский, с реконструкцией ВЛ 220 кВ Селихино - Ванино (перетяжка/вынос), с реконструкцией ПС 500 кВ Комсомольская (расширение ОРУ 220 кВ), ПС 220 кВ Ванино (расширение ОРУ 220 кВ), с установкой СКРМ мощностью не менее 150 Мвар» 1 этап ВЛ 220 кВ Комсомольская - Байкал I цепь, ВЛ 220 кВ Комсомольская - Байкал II цепь, ПП 220 кВ Байкал"

Заказчик: РОССЕТИ

Стадия	Лист	Листов
П	5	62

Чертеж обоснования проекта межевания

М 1:1 000

ООО "Геоинжстрой"
г. Москва, ул. Новодмитровская, дом 2, корпус 1
Лицензия ФСБ
Рег. № 0118209 от 24.08.2021

Формат А3

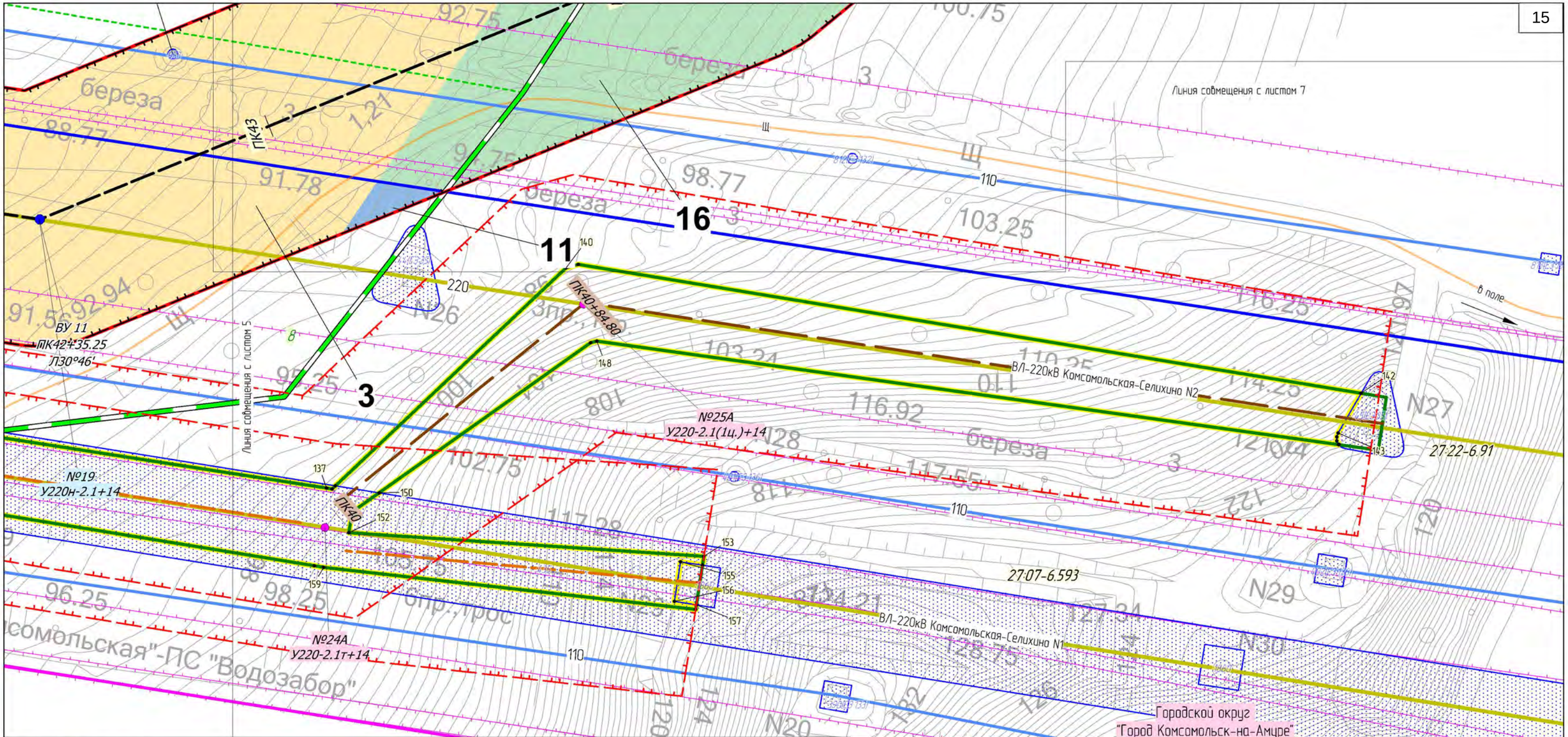

Условные обозначения:

33 • Границы территории, в отношении которой разработан проект межевания территории, её характерные точки

Границы публичных сервитутов, подлежащих установлению

ВЛ 220 кВ Комсомольская-Байкал I цепь
ВЛ 220 кВ Комсомольская-Байкал II цепь

Границы зон планируемого размещения линейных объектов, подлежащих реконструкции в связи с изменением их местоположения

1 2 3 Части земельных участков, подлежащих обременению в связи с установлением публичного сервитут, их номер

Объекты капитального строительства, входящих в состав линейного объекта:

ПК10 Ось ВЛ 220 кВ Комсомольская – Байкал цепь №1 и цепь №2, с пикетажем

№1 П220н-2.4 Опора ВЛ 220 кВ (внемасштабный условный знак) с номером и шифром опоры

Границы зон с особыми условиями использования территории, подлежащие установлению:

Охранная зона объектов электроэнергетики (ВЛ, ПП, КВЛ)

Объекты капитального строительства, входящих в состав линейного объекта, подлежащих реконструкции в связи с изменением их местоположения:

ПК10 Участок оси существующей ВЛ 220кВ Комсомольская-Селихино N1, подлежащий реконструкции, с пикетажем

№1А П220н-2.4 Опора ВЛ (внемасштабный условный знак) с номером и шифром опоры

ПК10 Участок оси существующей ВЛ 220кВ Комсомольская-Селихино N2, подлежащий реконструкции, с пикетажем

Границы зон с особыми условиями использования территорий, подлежащие установлению, изменению в связи с размещением линейных объектов, подлежащих реконструкции:

Охранная зона объектов электроэнергетики (ВЛ)

Установленные границы зон с особыми условиями использования территорий:

Охранная зона объектов электроэнергетики (ЛЭП, ПС)

Границы лесничеств

27:07-6:593 Реестровый номер

Местоположение существующих ОКС, инженерных коммуникаций:

110 ЛЭП 110 кВ

220 ЛЭП 220 кВ

Дорога местная (полевые)

Изм.	Кол.уч.	Лист	№ док.	Подп.	Дата
Разработал		Назаренко Д.Р.			10.2022
Проверил		Валяев А.С.			10.2022
Н. контроль		Дубошина А.В.			10.2022

Хабаровский край

"ВЛ 220 кВ Комсомольская – Байкал I цепь, ВЛ 220 кВ Комсомольская – Байкал II цепь, ВЛ 220 кВ Байкал – Однэ/тп, ВЛ 220 кВ Кузнецовский – Однэ/тп, ВЛ 220 кВ Кузнецовский – Ландыши/тп, ВЛ 220 кВ Ванино – Ландыши/тп, ВЛ 220 кВ Байкал – Ванино, ПП 220 кВ Байкал, ПП 220 кВ Кузнецовский инвестиционного проекта «Строительство дублирующей ВЛ 220 кВ, цепь № 1 ВЛ 220 кВ Комсомольская – Байкал – Однэ/тп – Кузнецовский – Ландыши/тп – Ванино, ориентировочной протяженностью 433,5 км, цепь № 2 ВЛ 220 кВ Комсомольская – Байкал – Ванино, ориентировочной протяженностью 423 км со строительством ПП 220 кВ Байкал, строительством ПП 220 кВ Кузнецовский, с реконструкцией ВЛ 220 кВ Селихино – Ванино (перезаправка/выход), с реконструкцией ПС 500 кВ Комсомольская (расширение ОРУ 220 кВ), ПС 220 кВ Ванино (расширение ОРУ 220 кВ), с установкой СКРМ мощностью не менее 150 Мвар» 1 этап: ВЛ 220 кВ Комсомольская – Байкал I цепь, ВЛ 220 кВ Комсомольская – Байкал II цепь, ПП 220 кВ Байкал"

Заказчик: РОССЕТИ

Стадия	Лист	Листов
П	6	62

Чертеж обоснования проекта межевания

М 1:1 000

ООО "Геоинжстрой"
г. Москва, ул. Новодмитровская, дом 2, корпус 1
Лицензия ФСБ
Рег. № 0118209 от 24.08.2021

Формат А3

27:22:0020401

Комсомольское лесничество
Городское участковое лесничество

Линия совмещения с листом 8

№21
У220н-2.1

ВУ 13
ПК47+12.75
Л30°42'

ПК47

ПК46

ПК45

ПК44

ПК43

208

Городской округ
"Город Комсомольск-на-Амуре"

6

27:22:0020403

Комсомольское лесничество
Городское участковое лесничество

ВУ 12
ПК44+30.72
Л17°15'

№20
У220н-2.1+14

Линия совмещения с листом 6

3

16

11

Условные обозначения:

Границы публичных сервитутов, подлежащих установлению

ВЛ 220 кВ Комсомольская-Байкал I цепь
ВЛ 220 кВ Комсомольская-Байкал II цепь

1 2 3 — Части земельных участков, подлежащих обременению в связи с установлением публичного сервитут, их номер

Объекты капитального строительства, входящих в состав линейного объекта:

ПК10 — Ось ВЛ 220 кВ Комсомольская – Байкал цепь №1 и цепь №2, с пикетажем

№1 П220н-2.4 — Опора ВЛ 220 кВ (внемасштабный условный знак) с номером и шифром опоры

Границы зон с особыми условиями использования территории, подлежащие установлению:

Охранная зона объектов электроэнергетики (ВЛ, ПП, КВЛ)

Установленные границы зон с особыми условиями использования территорий:

Охранная зона объектов электроэнергетики (ЛЭП, ПС)

Границы лесничеств

Местоположение существующих ОКС, инженерных коммуникаций:

110 — ЛЭП 110 кВ

Дорога местная (полевые)

Изм.	Кол.уч.	Лист	№ док.	Подп.	Дата
Разработал		Назаренко Д.Р.			10.2022
Проверил		Валяев А.С.			10.2022
Н. контроль		Дубошина А.В.			10.2022

Хабаровский край

"ВЛ 220 кВ Комсомольская – Байкал I цепь, ВЛ 220 кВ Комсомольская – Байкал II цепь, ВЛ 220 кВ Байкал – Оуноэ/п, ВЛ 220 кВ Кузнецовский – Оуноэ/п, ВЛ 220 кВ Кузнецовский – Ландыши/п, ВЛ 220 кВ Ванино – Ландыши/п, ВЛ 220 кВ Байкал – Ванино, ПП 220 кВ Байкал, ПП 220 кВ Кузнецовский инвестиционного проекта «Строительство дублирующей ВЛ 220 кВ, цепь № 1 ВЛ 220 кВ Комсомольская – Байкал – Оуноэ/п – Кузнецовский – Ландыши/п – Ванино, ориентировочной протяженностью 433,5 км, цепь № 2 ВЛ 220 кВ Комсомольская – Байкал – Ванино, ориентировочной протяженностью 423 км, со строительством ПП 220 кВ Байкал, строительством ПП 220 кВ Кузнецовский, с реконструкцией ВЛ 220 кВ Селихино – Ванино (переустройство/вынос), с реконструкцией ПС 500 кВ Комсомольская (расширение ОРУ 220 кВ), ПС 220 кВ Ванино (расширение ОРУ 220 кВ), с установкой ОКРМ мощностью не менее 150 Мвар» 1 этап ВЛ 220 кВ Комсомольская – Байкал I цепь, ВЛ 220 кВ Комсомольская – Байкал II цепь, ПП 220 кВ Байкал"

Заказчик: РОССЕТИ

Стадия	Лист	Листов
П	7	62

Чертеж обоснования проекта межевания

М 1:1 000

ООО "Геоинжстрой"
г. Москва, ул. Нижегородская, дом 2, корпус 1
Лицензия ФСБ
Рег. № 0118209 от 24.08.2021

Формат А3

Линия совмещения с листом 10

Комсомольское лесничество
Городское участковое лесничество

53

14

16

208

27:22:0020401

вода

ПК50

ПК49

ПК48

ПК47

Приаэродромная территория Аэродром Комсомольск-на-Амуре (Хурба)

Городской округ
"Город Комсомольск-на-Амуре"
"Город Комсомольск-на-Амуре"

116.41
105.79
101.54
104.61
132.83
134.26
104.78
114
108
106
110
100
102
118
124
92
82
96
120
8
3
130
140
132

Линия совмещения с листом 7

№21
У220н-2.1

ВУ 13
ПК47+12.75
Л30°42'

Условные обозначения:

Границы публичных сервитутов, подлежащих установлению

- В/Л 220 кВ Комсомольская-Байкал I цепь
- В/Л 220 кВ Комсомольская-Байкал II цепь

1 2 3 — Части земельных участков, подлежащих обременению в связи с установлением публичного сервитут, их номер

Объекты капитального строительства, входящих в состав линейного объекта:

ПК10 — Ось В/Л 220 кВ Комсомольская – Байкал цепь №1 и цепь №2, с пикетажем

№1 П220н-2.4 — Опора В/Л 220 кВ (внемасштабный условный знак) с номером и шифром опоры

Границы зон с особыми условиями использования территории, подлежащие установлению:

Охранная зона объектов электроэнергетики (В/Л, ПП, КВЛ)

Установленные границы зон с особыми условиями использования территорий:

Границы лесничеств

Водоохранная зона

Местоположение существующих ОКС, инженерных коммуникаций:

Дорога местная (полевые)

Изм.	Кол.уч.	Лист	№ док.	Подп.	Дата
Разработал		Назаренко Д.Р.			10.2022
Проверил		Валяев А.С.			10.2022
Н. контроль		Дубошина А.В.			10.2022

Хабаровский край

"В/Л 220 кВ Комсомольская – Байкал I цепь, В/Л 220 кВ Комсомольская – Байкал II цепь, В/Л 220 кВ Байкал – Оунэ/п, В/Л 220 кВ Кузнецовский – Оунэ/п, В/Л 220 кВ Кузнецовский – Ландыши/п, В/Л 220 кВ Ванино – Ландыши/п, В/Л 220 кВ Байкал – Ванино, ПП 220 кВ Байкал, ПП 220 кВ Кузнецовский инвестиционного проекта «Строительство одноцепной В/Л 220 кВ, цепь № 1 В/Л 220 кВ Комсомольская – Байкал – Оунэ/п – Кузнецовский – Ландыши/п – Ванино, ориентировочной протяженностью 433,5 км, цепь № 2 В/Л 220 кВ Комсомольская – Байкал – Ванино, ориентировочной протяженностью 423 км со строительством ПП 220 кВ Байкал, строительством ПП 220 кВ Кузнецовский, с реконструкцией В/Л 220 кВ Селихино – Ванино (переустройство/вынос), с реконструкцией ПС 500 кВ Комсомольская (расширение ОРУ 220 кВ), ПС 220 кВ Ванино (расширение ОРУ 220 кВ), с установкой СКРМ мощностью не менее 150 Мвар» 1 этап. В/Л 220 кВ Комсомольская – Байкал I цепь, В/Л 220 кВ Комсомольская – Байкал II цепь, ПП 220 кВ Байкал"

Заказчик: РОССЕТИ

Стадия	Лист	Листов
П	8	62

Чертеж обоснования проекта межевания

М 1:1 000

Геоинжстрой

ООО "Геоинжстрой"
г. Москва, ул. Новодмитровская, дом 2, корпус 1
Лицензия ФСБ
Рег. № 0118209 от 24.08.2021

Формат А3

№22а
У220н-3

ПК53
ПК52
ПК51
ПК50

ВУ 14
ПК51+41,34
П17°14'

№22
У220н-3.1

16

Линия совмещения с листом 10

Приаэродромная территория Аэродром Комсомольск-на-Амуре (Хурба)

Городской округ
"Город Комсомольск-на-Амуре"

"Город Комсомольск-на-Амуре"

27:22:0020403

Линия совмещения с листом 9

Условные обозначения:

Границы публичных сервитутов, подлежащих установлению

ВЛ 220 кВ Комсомольская-Байкал I цепь
ВЛ 220 кВ Комсомольская-Байкал II цепь

1 2 3 — Части земельных участков, подлежащих обременению в связи с установлением публичного сервитут, их номер

Объекты капитального строительства, входящих в состав линейного объекта:

ПК10 — Ось ВЛ 220 кВ Комсомольская – Байкал цепь №1 и цепь №2, с пикетажем

№1 П220н-2.4 — Опора ВЛ 220 кВ (внемасштабный условный знак) с номером и шифром опоры

Границы зон с особыми условиями использования территории, подлежащие установлению:

Охранная зона объектов электроэнергетики (ВЛ, ПП, КВЛ)

Местоположение существующих ОКС, инженерных коммуникаций:

Существующие ОКС (здания, строения, ограждения)

Изм.	Кол.уч.	Лист	№ док.	Подп.	Дата
Разработал		Назаренко Д.Р.			10.2022
Проверил		Валяев А.С.			10.2022
Н. контроль		Дубошина А.В.			10.2022

Хабаровский край

"ВЛ 220 кВ Комсомольская – Байкал I цепь, ВЛ 220 кВ Комсомольская – Байкал II цепь, ВЛ 220 кВ Байкал – Оунэ/т, ВЛ 220 кВ Кузнецовский – Оунэ/т, ВЛ 220 кВ Кузнецовский – Ландыши/т, ВЛ 220 кВ Ванино – Ландыши/т, ВЛ 220 кВ Байкал – Ванино, ПП 220 кВ Байкал, ПП 220 кВ Кузнецовский инвестиционного проекта «Строительство дирхцепной ВЛ 220 кВ, цепь № 1 ВЛ 220 кВ Комсомольская – Байкал – Оунэ/т – Кузнецовский – Ландыши/т – Ванино, ориентировочной протяженностью 433,5 км, цепь № 2 ВЛ 220 кВ Комсомольская – Байкал – Ванино, ориентировочной протяженностью 423 км со строительством ПП 220 кВ Байкал, строительством ПП 220 кВ Кузнецовский, с реконструкцией ВЛ 220 кВ Селихино – Ванино (переустройство/вынос), с реконструкцией ПС 500 кВ Комсомольская (расширение ОРУ 220 кВ), ПС 220 кВ Ванино (расширение ОРУ 220 кВ), с установкой СКРМ мощностью не менее 150 Мвар» 1 этап: ВЛ 220 кВ Комсомольская – Байкал I цепь, ВЛ 220 кВ Комсомольская – Байкал II цепь, ПП 220 кВ Байкал"

Заказчик: РОССЕТИ

Стадия	Лист	Листов
П	9	62

Чертеж обоснования проекта межевания

М 1:1 000

Геоинжстрой

ООО "Геоинжстрой"
г. Москва, ул. Новодмитровская, дом 2, корпус 1
Лицензия ФСБ
Рег. № 0118209 от 24.08.2021

Формат А3

Условные обозначения:

Границы публичных сервитутов, подлежащих установлению

- ВЛ 220 кВ Комсомольская-Байкал I цепь
- ВЛ 220 кВ Комсомольская-Байкал II цепь

1 2 3 — Части земельных участков, подлежащих обременению в связи с установлением публичного сервитут, их номер

Объекты капитального строительства, входящих в состав линейного объекта:

ПК10 — Ось ВЛ 220 кВ Комсомольская - Байкал цепь №1 и цепь №2, с пикетажем

№1 П220н-2.4 — Опора ВЛ 220 кВ (внемасштабный условный знак) с номером и шифром опоры

Границы зон с особыми условиями использования территории, подлежащие установлению:

- Охранная зона объектов электроэнергетики (ВЛ, ПП, КВЛ)

Местоположение существующих ОКС, инженерных коммуникаций:

- Дорога местная (полевые)

Установленные границы зон с особыми условиями использования территорий:

- Водоохранная зона

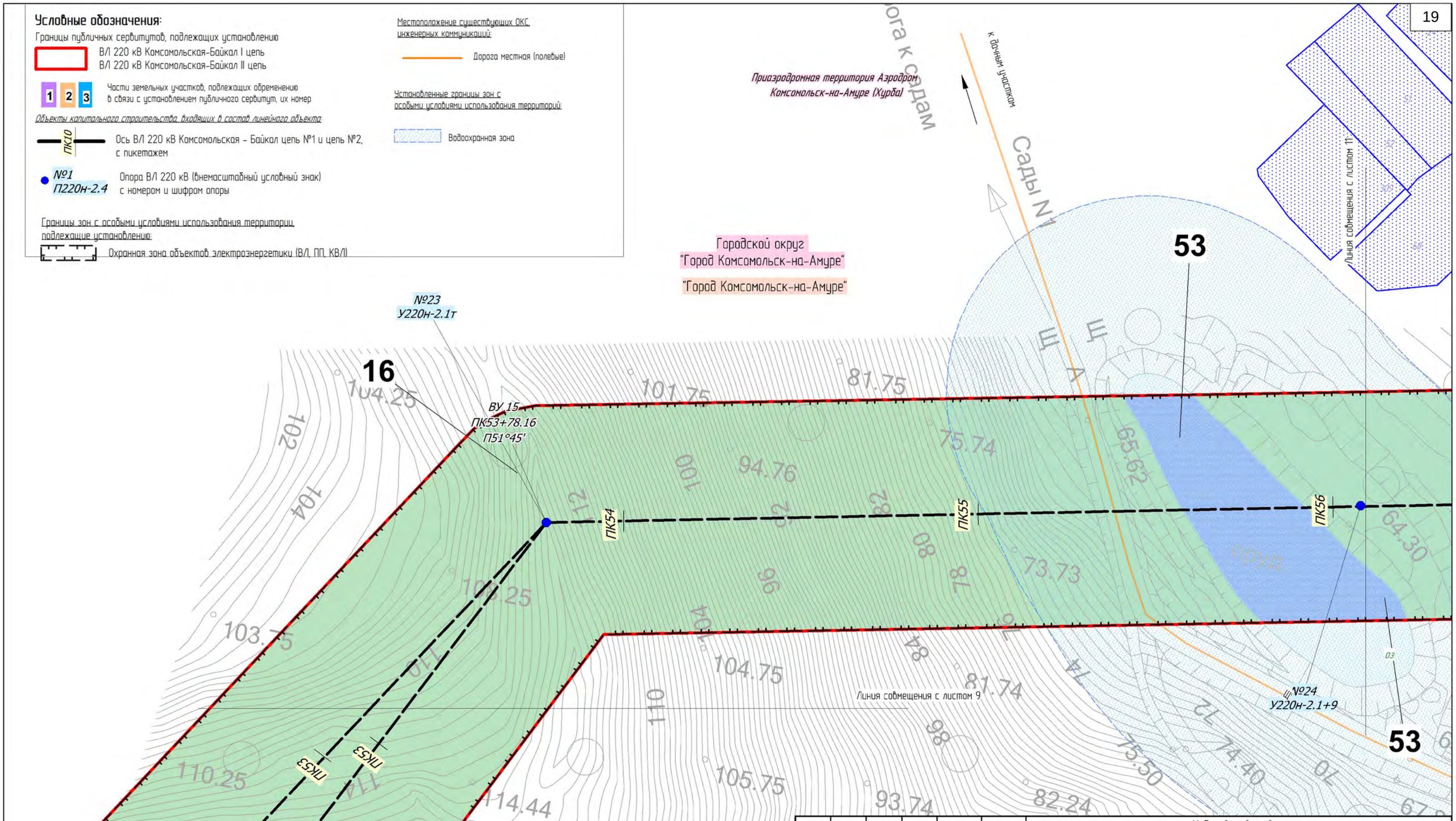

Изм.	Кол.уч.	Лист	№ док.	Подп.	Дата
Разработал		Назаренко Д.Р.			10.2022
Проверил		Валяев А.С.			10.2022
Н. контроль		Дубошина А.В.			10.2022

Хабаровский край

"ВЛ 220 кВ Комсомольская – Байкал I цепь, ВЛ 220 кВ Комсомольская – Байкал II цепь, ВЛ 220 кВ Байкал – Однэ/т, ВЛ 220 кВ Кузнецовский – Однэ/т, ВЛ 220 кВ Кузнецовский – Ландыши/т, ВЛ 220 кВ Ванино – Ландыши/т, ВЛ 220 кВ Байкал – Ванино, ПП 220 кВ Байкал, ПП 220 кВ Кузнецовский инвестиционного проекта «Строительство дублирующей ВЛ 220 кВ, цепь № 1 ВЛ 220 кВ Комсомольская – Байкал – Однэ/т – Кузнецовский – Ландыши/т – Ванино, ориентировочной протяженностью 433,5 км, цепь № 2 ВЛ 220 кВ Комсомольская – Байкал – Ванино, ориентировочной протяженностью 423 км, со строительством ПП 220 кВ Байкал, строительством ПП 220 кВ Кузнецовский, с реконструкцией ВЛ 220 кВ Селихино – Ванино (переустройство/вынос), с реконструкцией ПС 500 кВ Комсомольская (расширение ОРУ 220 кВ), ПС 220 кВ Ванино (расширение ОРУ 220 кВ), с установкой СКРМ мощностью не менее 150 Мвар» 1 этап: ВЛ 220 кВ Комсомольская – Байкал I цепь, ВЛ 220 кВ Комсомольская – Байкал II цепь, ПП 220 кВ Байкал"

Заказчик: РОССЕТИ

Стадия	Лист	Листов
П	10	62

Чертеж обоснования проекта межевания

М 1:1 000

ООО "Геоинжстрой"
г. Москва, ул. Новодмитровская, дом 2, корпус 1
Лицензия ФСБ
Рег. № 0118209 от 24.08.2021

Формат А3

27:22:0020403

Городской округ
"Город Комсомольск-на-Амуре"

"Город Комсомольск-на-Амуре"

27:22:6:303

Линия совмещения с листом 12

17

№926
П220н-2.3

56.25 53.75 50.25 44.76

52.75 49.77 40.24

59.23 55.75

ПК57 ПК58 ПК59 ПК60

64.30 55.75 53.75

ЛИСТВ.

57.25 59.25 55.75 0.10

59.25 57.75 61.75 62 58.10 60 58

№926
У220н-2.1+14

Приаэродромная территория Аэродром
Комсомольск-на-Амуре (Хурба)

61.22 59.25 43.69

16

53

03

Линия совмещения с листом 10

62.17 66.17 67.80 70

Условные обозначения:

Границы публичных сервитутов, подлежащих установлению

В/Л 220 кВ Комсомольская-Байкал I цепь
В/Л 220 кВ Комсомольская-Байкал II цепь

1 2 3 — Части земельных участков, подлежащих обременению в связи с установлением публичного сервитут, их номер

Объекты капитального строительства, входящих в состав линейного объекта:

ПК10 — Ось В/Л 220 кВ Комсомольская - Байкал цепь №1 и цепь №2, с пикетажем

№1 П220н-2.4 — Опора В/Л 220 кВ (внемасштабный условный знак) с номером и шифром опоры

Границы зон с особыми условиями использования территории, подлежащие установлению:

Охранная зона объектов электроэнергетики (В/Л, ПП, КВ/Л)

Местоположение существующих ОКС, инженерных коммуникаций:

Дорога местная (полевые)

6 — ЛЭП 6 кВ

Установленные границы зон с особыми условиями использования территорий:

Охранная зона объектов электроэнергетики (ЛЭП, ПС)

27.07-6.593 — Реестровый номер

Изм.	Кол.уч.	Лист	№ док.	Подп.	Дата
Разработал		Назаренко Д.Р.			10.2022
Проверил		Валяев А.С.			10.2022
Н. контроль		Дубошина А.В.			10.2022

Хабаровский край

"ВЛ 220 кВ Комсомольская – Байкал I цепь, ВЛ 220 кВ Комсомольская – Байкал II цепь, ВЛ 220 кВ Байкал – Одиэ/п, ВЛ 220 кВ Кузнецовский – Одиэ/п, ВЛ 220 кВ Кузнецовский – Ландышш/п, ВЛ 220 кВ Ванино – Ландышш/п, ВЛ 220 кВ Байкал – Ванино, ПП 220 кВ Байкал, ПП 220 кВ Кузнецовский инвестиционного проекта «Строительство двухцепной ВЛ 220 кВ, цепь № 1 ВЛ 220 кВ Комсомольская – Байкал – Одиэ/п – Кузнецовский – Ландышш/п – Ванино, ориентировочной протяженностью 433,5 км, цепь № 2 ВЛ 220 кВ Комсомольская – Байкал – Ванино, ориентировочной протяженностью 423 км, со строительством ПП 220 кВ Байкал, строительством ПП 220 кВ Кузнецовский, с реконструкцией ВЛ 220 кВ Селихино – Ванино (переустройство/вынос), с реконструкцией ПС 500 кВ Комсомольская (расширение ОРУ 220 кВ), ПС 220 кВ Ванино (расширение ОРУ 220 кВ), с установкой СКРМ мощностью не менее 150 Мвар» 1 этап ВЛ 220 кВ Комсомольская – Байкал I цепь, ВЛ 220 кВ Комсомольская – Байкал II цепь, ПП 220 кВ Байкал"

Заказчик: РОССЕТИ

Стадия	Лист	Листов
П	11	62

Чертеж обоснования проекта межевания

М 1:1 000

Геоинжстрой

ООО "Геоинжстрой"
г. Москва, ул. Новодмитровская, дом 2, корпус 1
Лицензия ФСБ
Рег. № 0118209 от 24.08.2021

Формат А3

Условные обозначения:

Границы публичных сервитутов, подлежащих установлению

- ВЛ 220 кВ Комсомольская-Байкал I цепь
- ВЛ 220 кВ Комсомольская-Байкал II цепь
- 1 2 3 — Части земельных участков, подлежащих обременению в связи с установлением публичного сервитут, их номер

Объекты капитального строительства, входящих в состав линейного объекта:

- ПК10 — Ось ВЛ 220 кВ Комсомольская – Байкал цепь №1 и цепь №2, с пикетажем
- №1 П220н-2.4 — Опора ВЛ 220 кВ (внемасштабный условный знак) с номером и шифром опоры

Границы зон с особыми условиями использования территории, подлежащие установлению:

- Охранная зона объектов электроэнергетики (ВЛ, ПП, КВЛ)

Местоположение существующих ОКС, инженерных коммуникаций:

- 6 — ЛЭП 6 кВ
- 10 — ЛЭП 10 кВ
- 35 — ЛЭП 35 кВ
- Железная дорога магистральная
- Кабель связи и ВОЛС
- Дорога местная

Установленные границы зон с особыми условиями использования территорий:

- Охранная зона объектов электроэнергетики (ЛЭП, ПС)
- Зона затопления
- Охранная зона кабеля связи
- Приаэродромная полоса
- Санитарно-защитная зона железной дороги
- Водоохранная зона
- 27:07-6.593 — Реестровый номер

Приаэродромная территория Аэродром Комсомольск-на-Амуре (Хурба)

Городской округ "Город Комсомольск-на-Амуре"

"Город Комсомольск-на-Амуре"

ОАО "РЖД" каб. МКЦ

27:22:0020403

27:22-6.303

27:22-6.320 5кВ

27:00-6.512

27:22-6.303

Комсомольск-на-Амуре

Хурминское шоссе

к дачным участкам

Хабаровск

Линия совмещения с листом 11

Линия совмещения с листом 13

ВЛ 6кВ ф.4

ВЛ 10кВ ф.10

ПК61

ПК62

ПК63

ПК64

ВУ 16
ПК63+40.84
П65°2'

№27
У220н-2.1+14

27:22-6.78
27:22-6.76
27:22-6.77

27:22-6.75

27:22-6.97

пашня

Изм.	Кол.уч.	Лист	№ док.	Подп.	Дата
Разработал		Назаренко Д.Р.			10.2022
Проверил		Валяев А.С.			10.2022
Н. контроль		Дубошина А.В.			10.2022

Хабаровский край

"ВЛ 220 кВ Комсомольская – Байкал I цепь, ВЛ 220 кВ Комсомольская – Байкал II цепь, ВЛ 220 кВ Байкал – Оунэ/т, ВЛ 220 кВ Кузнецовский – Оунэ/т, ВЛ 220 кВ Кузнецовский – Ландыши/т, ВЛ 220 кВ Ванино – Ландыши/т, ВЛ 220 кВ Байкал – Ванино, ПП 220 кВ Байкал, ПП 220 кВ Кузнецовский инвестиционного проекта «Строительство двухцепной ВЛ 220 кВ, цепь № 1 ВЛ 220 кВ Комсомольская – Байкал – Оунэ/т – Кузнецовский – Ландыши/т – Ванино, ориентировочной протяженностью 433,5 км, цепь № 2 ВЛ 220 кВ Комсомольская – Байкал – Ванино, ориентировочной протяженностью 423 км, со строительством ПП 220 кВ Байкал, строительством ПП 220 кВ Кузнецовский, с реконструкцией ВЛ 220 кВ Селихино – Ванино (переустройство/вынос), с реконструкцией ПС 500 кВ Комсомольская (расширение ОРУ 220 кВ), ПС 220 кВ Ванино (расширение ОРУ 220 кВ), с установкой СКРМ мощностью не менее 150 Мвар» 1 этап: ВЛ 220 кВ Комсомольская – Байкал I цепь, ВЛ 220 кВ Комсомольская – Байкал II цепь, ПП 220 кВ Байкал"

Заказчик: РОССЕТИ

Стадия	Лист	Листов
П	12	62

Чертеж обоснования проекта межевания

М 1:1 000

ООО "Геоинжстрой"
г. Москва, ул. Новодмитровская, дом 2, корпус 1
Лицензия ФСБ
Рег. № 0118209 от 24.08.2021

Формат А3

Условные обозначения:

Границы публичных сервитутов, подлежащих установлению

В/Л 220 кВ Комсомольская-Байкал I цепь
В/Л 220 кВ Комсомольская-Байкал II цепь

1 2 3 — Части земельных участков, подлежащих обременению в связи с установлением публичного сервитут, их номер

Объекты капитального строительства, входящих в состав линейного объекта:

ПК10 — Ось В/Л 220 кВ Комсомольская - Байкал цепь №1 и цепь №2, с пикетажем

№1 П220н-2.4 — Опора В/Л 220 кВ (внемасштабный условный знак) с номером и шифром опоры

Границы зон с особыми условиями использования территории, подлежащие установлению:

Охранная зона объектов электроэнергетики (В/Л, ПП, КВ/Л)

Установленные границы зон с особыми условиями использования территорий:

Охранная зона объектов электроэнергетики (ЛЭП, ПС)

Зона затопления

Водоохранная зона

2707-6593 — Реестровый номер

Местоположение существующих ОКС, инженерных коммуникаций:

Дорога местная (полевые)

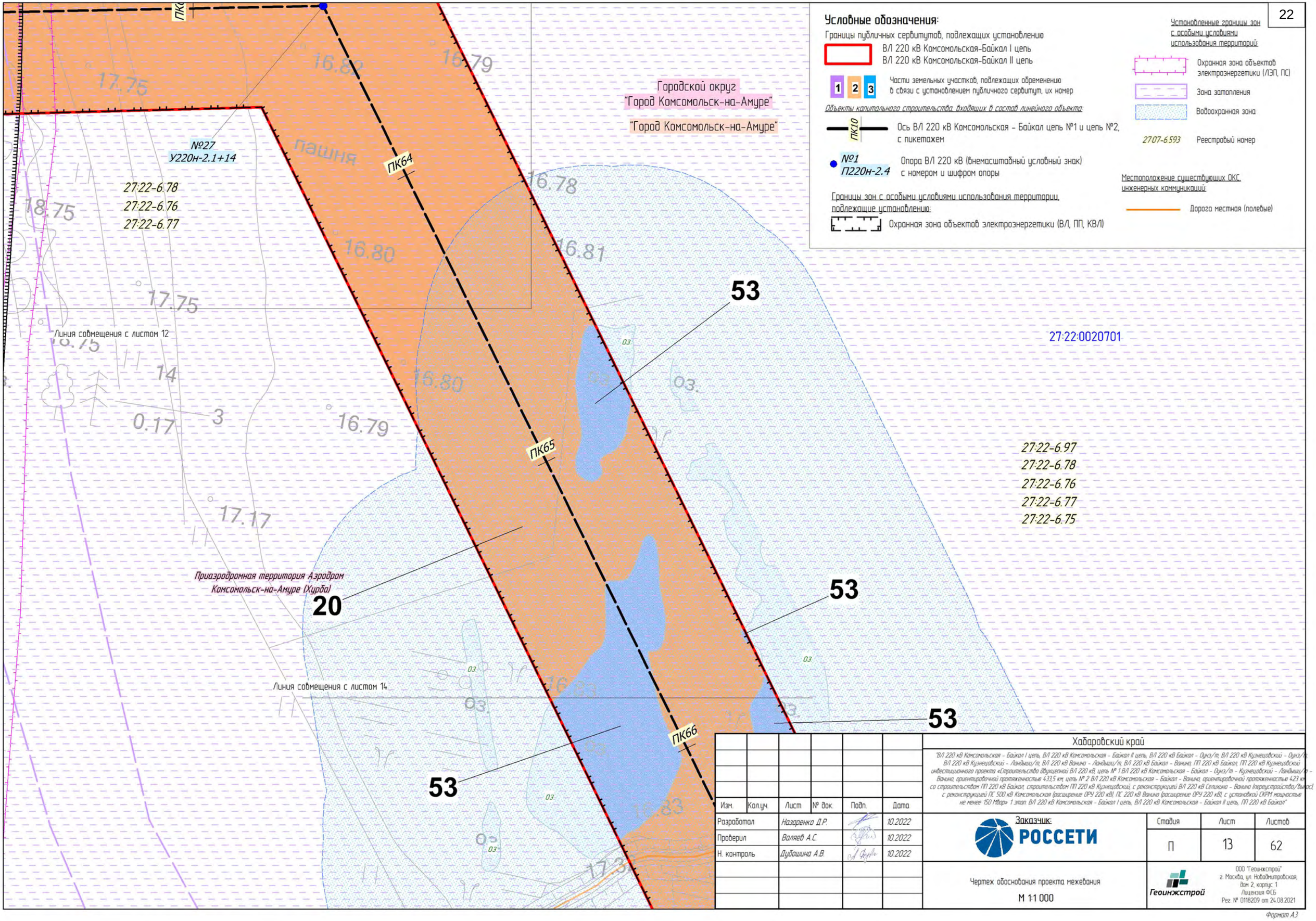

Изм.	Кол.уч.	Лист	№ док.	Подп.	Дата
Разработал		Назаренко Д.Р.			10.2022
Проверил		Валяев А.С.			10.2022
Н. контроль		Дубошина А.В.			10.2022

Хабаровский край

"ВЛ 220 кВ Комсомольская – Байкал I цепь, ВЛ 220 кВ Комсомольская – Байкал II цепь, ВЛ 220 кВ Байкал – Дунэ/т, ВЛ 220 кВ Кузнецовский – Дунэ/т, ВЛ 220 кВ Кузнецовский – Ландыши/т, ВЛ 220 кВ Ванино – Ландыши/т, ВЛ 220 кВ Байкал – Ванино, ПП 220 кВ Байкал, ПП 220 кВ Кузнецовский инвестиционного проекта «Строительство двухцепной ВЛ 220 кВ, цепь № 1 ВЛ 220 кВ Комсомольская – Байкал – Дунэ/т – Кузнецовский – Ландыши/т – Ванино, ориентировочной протяженностью 433,5 км, цепь № 2 ВЛ 220 кВ Комсомольская – Байкал – Ванино, ориентировочной протяженностью 423 км со строительством ПП 220 кВ Байкал, строительством ПП 220 кВ Кузнецовский, с реконструкцией ВЛ 220 кВ Селихино – Ванино (переустройство/вынос), с реконструкцией ПС 500 кВ Комсомольская (расширение ОРУ 220 кВ), ПС 220 кВ Ванино (расширение ОРУ 220 кВ), с установкой СКРМ мощностью не менее 150 Мвар» 1 этап. ВЛ 220 кВ Комсомольская – Байкал I цепь, ВЛ 220 кВ Комсомольская – Байкал II цепь, ПП 220 кВ Байкал"

Заказчик: РОССЕТИ

Стадия	Лист	Листов
П	13	62

Чертеж обоснования проекта межевания

М 1:1 000

Геоинжстрой

ООО "Геоинжстрой"
г. Москва, ул. Новодмитровская, дом 2, корпус 1
Лицензия ФСБ
Рег. № 0118209 от 24.08.2021

Формат А3

53

53

ПК66

Линия совмещения с листом 13

в поля

27:22-6.97
27:22-6.78
27:22-6.76
27:22-6.77
27:22-6.75

50

Приаэродромная территория Аэродром Комсомольск-на-Амуре (Хурба)

ПК67

20

к Хумминскому шоссе

Городской округ
"Город Комсомольск-на-Амуре"

"Город Комсомольск-на-Амуре"
27:22:0020701

ПК68

№28
П220н-2.3

Линия совмещения с листом 15

17.13 17.01 17.19 17.29 17.31 17.32 17.33 17.34 17.35 17.35 17.36 17.38 17.39

Условные обозначения:

Границы публичных сервитутов, подлежащих установлению

ВЛ 220 кВ Комсомольская-Байкал I цепь
ВЛ 220 кВ Комсомольская-Байкал II цепь

1 2 3 — Части земельных участков, подлежащих обременению в связи с установлением публичного сервитут, их номер

Объекты капитального строительства, входящих в состав линейного объекта:

ПК10 — Ось ВЛ 220 кВ Комсомольская - Байкал цепь №1 и цепь №2, с пикетажем

№1 П220н-2.4 — Опора ВЛ 220 кВ (внемасштабный условный знак) с номером и шифром опоры

Границы зон с особыми условиями использования территории, подлежащие установлению:

Охранная зона объектов электроэнергетики (ВЛ, ПП, КВЛ)

Установленные границы зон с особыми условиями использования территорий:

Зона затопления

2707-6.593 — Реестровый номер

Водоохранная зона

Местоположение существующих ОКС, инженерных коммуникаций:

Дорога местная (полевые)

Изм.	Кол.уч.	Лист	№ док.	Подп.	Дата
Разработал		Назаренко Д.Р.			10.2022
Проверил		Валяев А.С.			10.2022
Н. контроль		Дубошина А.В.			10.2022

Хабаровский край

"ВЛ 220 кВ Комсомольская – Байкал I цепь, ВЛ 220 кВ Комсомольская – Байкал II цепь, ВЛ 220 кВ Байкал – Оунэ/т, ВЛ 220 кВ Кузнецовский – Оунэ/т, ВЛ 220 кВ Кузнецовский – Ландыши/т, ВЛ 220 кВ Ванино – Ландыши/т, ВЛ 220 кВ Байкал – Ванино, ПП 220 кВ Байкал, ПП 220 кВ Кузнецовский инвестиционного проекта «Строительство двухцепной ВЛ 220 кВ, цепь № 1 ВЛ 220 кВ Комсомольская – Байкал – Оунэ/т – Кузнецовский – Ландыши/т – Ванино, ориентировочной протяженностью 433,5 км, цепь № 2 ВЛ 220 кВ Комсомольская – Байкал – Ванино, ориентировочной протяженностью 423 км со строительством ПП 220 кВ Байкал, строительством ПП 220 кВ Кузнецовский, с реконструкцией ВЛ 220 кВ Селихино – Ванино (переустройство/вынос), с реконструкцией ПС 500 кВ Комсомольская (расширение ОРУ 220 кВ), ПС 220 кВ Ванино (расширение ОРУ 220 кВ), с установкой СКРМ мощностью не менее 150 Мвар» 1 этап. ВЛ 220 кВ Комсомольская – Байкал I цепь, ВЛ 220 кВ Комсомольская – Байкал II цепь, ПП 220 кВ Байкал"

Заказчик: РОССЕТИ

Стадия	Лист	Листов
П	14	62

Чертеж обоснования проекта межевания

М 1:1 000

Геоинжстрой

ООО "Геоинжстрой"
г. Москва, ул. Новодмитровская, дом 2, корпус 1
Лицензия ФСБ
Рег. № 0118209 от 24.08.2021

Формат А3

Линия совмещения с листом 14

17.34
17.38
17.27
17.36
17.39
ПК69
17.38
17.35
17.45
20
17.40
17.39
Городской округ
"Город Комсомольск-на-Амуре"
"Город Комсомольск-на-Амуре"
ПК70
27:22:0020701
17.53
17.44
17.35
17.43
17.52
17.45
Линия совмещения с листом 16
17.38
ПК71
17.54
17.41

27:22-6.97
27:22-6.78
27:22-6.76
27:22-6.77
27:22-6.75

Приаэродромная территория Аэродром Комсомольск-на-Амуре (Хурба)

Условные обозначения:

Границы публичных сервитутов, подлежащих установлению

ВЛ 220 кВ Комсомольская-Байкал I цепь
ВЛ 220 кВ Комсомольская-Байкал II цепь

1 2 3 Части земельных участков, подлежащих обременению в связи с установлением публичного сервитут, их номер

Объекты капитального строительства, входящих в состав линейного объекта:

ПК10 Ось ВЛ 220 кВ Комсомольская – Байкал цепь №1 и цепь №2, с пикетажем

№1 П220н-2.4 Опора ВЛ 220 кВ (внемасштабный условный знак) с номером и шифром опоры

Границы зон с особыми условиями использования территории, подлежащие установлению:

Охранная зона объектов электроэнергетики (ВЛ, ПП, КВЛ)

Установленные границы зон с особыми условиями использования территорий:

Зона затопления 27.07-6.593 Реестровый номер

Изм.	Кол.уч.	Лист	№ док.	Подп.	Дата
Разработал		Назаренко Д.Р.			10.2022
Проверил		Валяев А.С.			10.2022
Н. контроль		Дубошина А.В.			10.2022

Хабаровский край

"ВЛ 220 кВ Комсомольская – Байкал I цепь, ВЛ 220 кВ Комсомольская – Байкал II цепь, ВЛ 220 кВ Байкал – Оунэ/п, ВЛ 220 кВ Кузнецовский – Оунэ/п, ВЛ 220 кВ Кузнецовский – Ландыши/п, ВЛ 220 кВ Ванино – Ландыши/п, ВЛ 220 кВ Байкал – Ванино, ПП 220 кВ Байкал, ПП 220 кВ Кузнецовский инвестиционного проекта «Строительство двухцепной ВЛ 220 кВ, цепь № 1 ВЛ 220 кВ Комсомольская – Байкал – Оунэ/п – Кузнецовский – Ландыши/п – Ванино, ориентировочной протяженностью 433,5 км, цепь № 2 ВЛ 220 кВ Комсомольская – Байкал – Ванино, ориентировочной протяженностью 423 км со строительством ПП 220 кВ Байкал, строительством ПП 220 кВ Кузнецовский, с реконструкцией ВЛ 220 кВ Селихино – Ванино (переустройство/вынос), с реконструкцией ПС 500 кВ Комсомольская (расширение ОРУ 220 кВ), ПС 220 кВ Ванино (расширение ОРУ 220 кВ), с установкой СКРМ мощностью не менее 150 Мвар» 1 этап. ВЛ 220 кВ Комсомольская – Байкал I цепь, ВЛ 220 кВ Комсомольская – Байкал II цепь, ПП 220 кВ Байкал"

Заказчик: РОССЕТИ

Стадия	Лист	Листов
П	15	62

Чертеж обоснования проекта межевания

М 1:1 000

ООО "Геоинжстрой"
г. Москва, ул. Нижнедмитровская, дом 2, корпус 1
Лицензия ФСБ
Рег. № 0118209 от 24.08.2021

Формат А3

Линия совмещения с листом 15

17.38

ПК71

17.54

17.41

17.51

27:22-6.97
27:22-6.78
27:22-6.76
27:22-6.77
27:22-6.75

17.53

ПК72

17.52

20

17.53

Приаэродромная территория Аэродром Комсомольск-на-Амуре (Хурба)

17.41

№29
У220н-2.1+14

17.46

17.41

17.52

17.54

ПК73

Линия совмещения с листом 17

17.53

17.54

Условные обозначения:

Границы публичных сервитутов, подлежащих установлению

ВЛ 220 кВ Комсомольская-Байкал I цепь
ВЛ 220 кВ Комсомольская-Байкал II цепь

1 2 3 — Части земельных участков, подлежащих обременению в связи с установлением публичного сервитут, их номер

Объекты капитального строительства, входящих в состав линейного объекта:

ПК10 — Ось ВЛ 220 кВ Комсомольская - Байкал цепь №1 и цепь №2, с пикетажем

№1 П220н-2.4 — Опора ВЛ 220 кВ (внемасштабный условный знак) с номером и шифром опоры

Границы зон с особыми условиями использования территории, подлежащие установлению:

Охранная зона объектов электроэнергетики (ВЛ, ПП, КВЛ)

Установленные границы зон с особыми условиями использования территорий:

Зона затопления — 27.07-6.593 — Реестровый номер

Городской округ
"Город Комсомольск-на-Амуре"

"Город Комсомольск-на-Амуре"

Изм.	Кол.уч.	Лист	№ док.	Подп.	Дата
Разработал		Назаренко Д.Р.			10.2022
Проверил		Валяев А.С.			10.2022
Н. контроль		Дубошина А.В.			10.2022

Хабаровский край

"ВЛ 220 кВ Комсомольская – Байкал I цепь, ВЛ 220 кВ Комсомольская – Байкал II цепь, ВЛ 220 кВ Байкал – Одиэ/т, ВЛ 220 кВ Кузнецовский – Одиэ/т, ВЛ 220 кВ Кузнецовский – Ландыши/т, ВЛ 220 кВ Ванино – Ландыши/т, ВЛ 220 кВ Байкал – Ванино, ПП 220 кВ Байкал, ПП 220 кВ Кузнецовский инвестиционного проекта «Строительство двухцепной ВЛ 220 кВ, цепь № 1 ВЛ 220 кВ Комсомольская – Байкал – Одиэ/т – Кузнецовский – Ландыши/т – Ванино, ориентировочной протяженностью 433,5 км, цепь № 2 ВЛ 220 кВ Комсомольская – Байкал – Ванино, ориентировочной протяженностью 423 км со строительством ПП 220 кВ Байкал, строительством ПП 220 кВ Кузнецовский, с реконструкцией ВЛ 220 кВ Селихино – Ванино (переустройство/вынос), с реконструкцией ПС 500 кВ Комсомольская (расширение ОРУ 220 кВ), ПС 220 кВ Ванино (расширение ОРУ 220 кВ), с установкой СКРМ мощностью не менее 150 Мвар» 1 этап. ВЛ 220 кВ Комсомольская – Байкал I цепь, ВЛ 220 кВ Комсомольская – Байкал II цепь, ПП 220 кВ Байкал"

Заказчик: РОССЕТИ

Стадия	Лист	Листов
П	16	62

Чертеж обоснования проекта межевания

М 1:1 000

ООО "Геоинжстрой"
г. Москва, ул. Новодмитровская, дом 2, корпус 1
Лицензия ФСБ
Рег. № 0118209 от 24.08.2021

Формат А3

Линия совмещения с листом 16

17.53
17.54
17.54
17.54
17.49
17.46
17.47
17.46
17.45
17.45
17.45
17.44
17.38
N78

ПК74
ПК75

Линия совмещения с листом 18

Городской округ
"Город Комсомольск-на-Амуре"
"Город Комсомольск-на-Амуре"

27:22:0020701

Приаэродромная территория Аэродром Комсомольск-на-Амуре (Хурба)

27:22-6.97
27:22-6.78
27:22-6.76
27:22-6.77
27:22-6.75

20

№30
У220н-2.1

ВУ 17
ПК75+64.07
Л53°0'

Условные обозначения:

Границы публичных сервитутов, подлежащих установлению

ВЛ 220 кВ Комсомольская-Байкал I цепь
ВЛ 220 кВ Комсомольская-Байкал II цепь

1 2 3 Части земельных участков, подлежащих обременению в связи с установлением публичного сервитут, их номер

Объекты капитального строительства, входящих в состав линейного объекта:

ПК10 Ось ВЛ 220 кВ Комсомольская - Байкал цепь №1 и цепь №2, с пикетажем

№1 П220н-2.4 Опора ВЛ 220 кВ (внемасштабный условный знак) с номером и шифром опоры

Границы зон с особыми условиями использования территории, подлежащие установлению:

Охранная зона объектов электроэнергетики (ВЛ, ПП, КВЛ)

Местоположение существующих ОКС, инженерных коммуникаций:

110 ЛЭП 110 кВ

Установленные границы зон с особыми условиями использования территорий:

Зона затопления

27:07-6.593 Реестровый номер

Охранная зона объектов электроэнергетики (ЛЭП, ПС)

Изм.	Кол.уч.	Лист	№ док.	Подп.	Дата
Разработал		Назаренко Д.Р.			10.2022
Проверил		Валяев А.С.			10.2022
Н. контроль		Дубошина А.В.			10.2022

Хабаровский край

"ВЛ 220 кВ Комсомольская – Байкал I цепь, ВЛ 220 кВ Комсомольская – Байкал II цепь, ВЛ 220 кВ Байкал – Оунэ/тп, ВЛ 220 кВ Кузнецовский – Оунэ/тп, ВЛ 220 кВ Кузнецовский – Ландыши/тп, ВЛ 220 кВ Ванино – Ландыши/тп, ВЛ 220 кВ Байкал – Ванино, ПП 220 кВ Байкал, ПП 220 кВ Кузнецовский инвестиционного проекта «Строительство двухцепной ВЛ 220 кВ, цепь № 1 ВЛ 220 кВ Комсомольская – Байкал – Оунэ/тп – Кузнецовский – Ландыши/тп – Ванино, ориентировочной протяженностью 433,5 км, цепь № 2 ВЛ 220 кВ Комсомольская – Байкал – Ванино, ориентировочной протяженностью 423 км со строительством ПП 220 кВ Байкал, строительством ПП 220 кВ Кузнецовский, с реконструкцией ВЛ 220 кВ Селихино – Ванино (перестройства/вынос), с реконструкцией ПС 500 кВ Комсомольская (расширение ОРУ 220 кВ), ПС 220 кВ Ванино (расширение ОРУ 220 кВ), с установкой ОКРМ мощностью не менее 150 Мвар» 1 этап. ВЛ 220 кВ Комсомольская – Байкал I цепь, ВЛ 220 кВ Комсомольская – Байкал II цепь, ПП 220 кВ Байкал"

Заказчик: РОССЕТИ

Стадия	Лист	Листов
П	17	62

Чертеж обоснования проекта межевания

М 1:1 000

Геоинжстрой
ООО "Геоинжстрой"
г. Москва, ул. Новодмитровская, дом 2, корпус 1
Лицензия ФСБ
Рег. № 0118209 от 24.08.2021

Формат А3

17.45

№30
У220н-2.1

27:22:0020701

ВУ 17
ПК75+64.07
Л53°0'

Городской округ
"Город Комсомольск-на-Амуре"
"Город Комсомольск-на-Амуре"

№31
П220н-2.3

Линия совмещения с листом 19

17.39

Линия совмещения с листом 17

ПК76

ПК77

17.44

Тип И

17.38

ПК78

17.28

ПК79

Приаэродромная территория Аэродром
Комсомольск-на-Амуре (Хурба)

N79

110

17.34

27:22-6.97
27:22-6.78
27:22-6.76
27:22-6.77
27:22-6.75

20

ВЛ 110 кВ, С-74 ПС "К" - ПС

N80

17.49

27:22-6.91

ВЛ-220кВ Комсомольская
-Селихино N2

Условные обозначения:

Границы публичных сервитутов, подлежащих установлению

ВЛ 220 кВ Комсомольская-Байкал I цепь
ВЛ 220 кВ Комсомольская-Байкал II цепь

1 2 3 — Части земельных участков, подлежащих обременению в связи с установлением публичного сервитут, их номер

Объекты капитального строительства, входящих в состав линейного объекта:

ПК10 — Ось ВЛ 220 кВ Комсомольская – Байкал цепь №1 и цепь №2, с пикетажем

№1 П220н-2.4 — Опора ВЛ 220 кВ (внемасштабный условный знак) с номером и шифром опоры

Границы зон с особыми условиями использования территории, подлежащие установлению:

Охранная зона объектов электроэнергетики (ВЛ, ПП, КВЛ)

Установленные границы зон с особыми условиями использования территорий:

Зона затопления

27:07-6.593 — Реестровый номер

Охранная зона объектов электроэнергетики (ЛЭП, ПС)

Водоохранная зона

Местоположение существующих ОКС, инженерных коммуникаций:

110 — ЛЭП 110 кВ

220 — ЛЭП 220 кВ

Изм.	Кол.уч.	Лист	№ док.	Подп.	Дата
Разработал		Назаренко Д.Р.			10.2022
Проверил		Валяев А.С.			10.2022
Н. контроль		Дубошина А.В.			10.2022

Хабаровский край

"ВЛ 220 кВ Комсомольская – Байкал I цепь, ВЛ 220 кВ Комсомольская – Байкал II цепь, ВЛ 220 кВ Байкал – Оунэ/т, ВЛ 220 кВ Кузнецовский – Оунэ/т, ВЛ 220 кВ Кузнецовский – Ландыши/т, ВЛ 220 кВ Ванино – Ландыши/т, ВЛ 220 кВ Байкал – Ванино, ПП 220 кВ Байкал, ПП 220 кВ Кузнецовский инвестиционного проекта «Строительство обхода ВЛ 220 кВ, цепь № 1 ВЛ 220 кВ Комсомольская – Байкал – Оунэ/т – Кузнецовский – Ландыши/т – Ванино, ориентировочной протяженностью 433,5 км, цепь № 2 ВЛ 220 кВ Комсомольская – Байкал – Ванино, ориентировочной протяженностью 423 км, со строительством ПП 220 кВ Байкал, строительством ПП 220 кВ Кузнецовский, с реконструкцией ВЛ 220 кВ Селихино – Ванино (переустройство/вынос), с реконструкцией ПС 500 кВ Комсомольская (расширение ОРУ 220 кВ), ПС 220 кВ Ванино (расширение ОРУ 220 кВ), с установкой СКРМ мощностью не менее 150 Мвар» 1 этап. ВЛ 220 кВ Комсомольская – Байкал I цепь, ВЛ 220 кВ Комсомольская – Байкал II цепь, ПП 220 кВ Байкал"

Заказчик: РОССЕТИ

Стадия	Лист	Листов
П	18	62

Чертеж обоснования проекта межевания

М 1:1 000

ООО "Геоинжстрой"
г. Москва, ул. Новодмитровская, дом 2, корпус 1
Лицензия ФСБ
Рег. № 0118209 от 24.08.2021

Формат А3

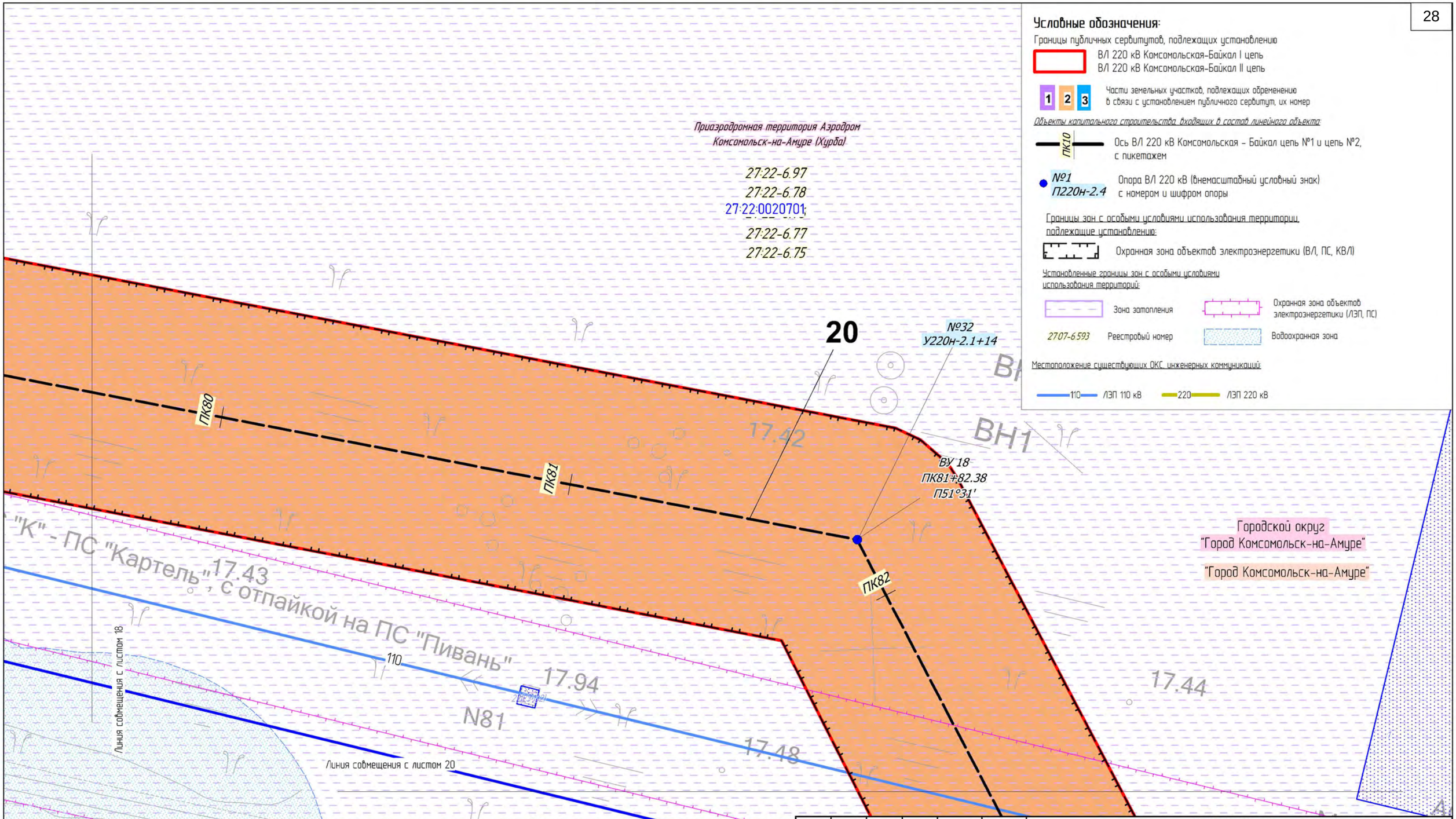

Изм.	Кол.уч.	Лист	№ док.	Подп.	Дата
Разработал		Назаренко Д.Р.			10.2022
Проверил		Валяев А.С.			10.2022
Н. контроль		Дубошина А.В.			10.2022

Хабаровский край

"ВЛ 220 кВ Комсомольская - Байкал I цепь, ВЛ 220 кВ Комсомольская - Байкал II цепь, ВЛ 220 кВ Байкал - Оцэз/т, ВЛ 220 кВ Кузнецовский - Оцэз/т, ВЛ 220 кВ Кузнецовский - Ландыши/т, ВЛ 220 кВ Ванино - Ландыши/т, ВЛ 220 кВ Байкал - Ванино, ПП 220 кВ Байкал, ПП 220 кВ Кузнецовский инвестиционного проекта «Строительство двухцепной ВЛ 220 кВ, цепь № 1 ВЛ 220 кВ Комсомольская - Байкал - Оцэз/т - Кузнецовский - Ландыши/т - Ванино, ориентировочной протяженностью 433,5 км, цепь № 2 ВЛ 220 кВ Комсомольская - Байкал - Ванино, ориентировочной протяженностью 423 км со строительством ПП 220 кВ Байкал, строительством ПП 220 кВ Кузнецовский, с реконструкцией ВЛ 220 кВ Селихино - Ванино (переустройство/вынос), с реконструкцией ПС 500 кВ Комсомольская (расширение ОРУ 220 кВ), ПС 220 кВ Ванино (расширение ОРУ 220 кВ), с установкой СКРМ мощностью не менее 150 Мвар» 1 этап. ВЛ 220 кВ Комсомольская - Байкал I цепь, ВЛ 220 кВ Комсомольская - Байкал II цепь, ПП 220 кВ Байкал"

Заказчик: РОССЕТИ

Стадия	Лист	Листов
П	19	62

Чертеж обоснования проекта межевания

М 1:1 000

ООО "Геоинжстрой"
г. Москва, ул. Новодмитровская, дом 2, корпус 1
Лицензия ФСБ
Рег. № 0118209 от 24.08.2021

Формат А3

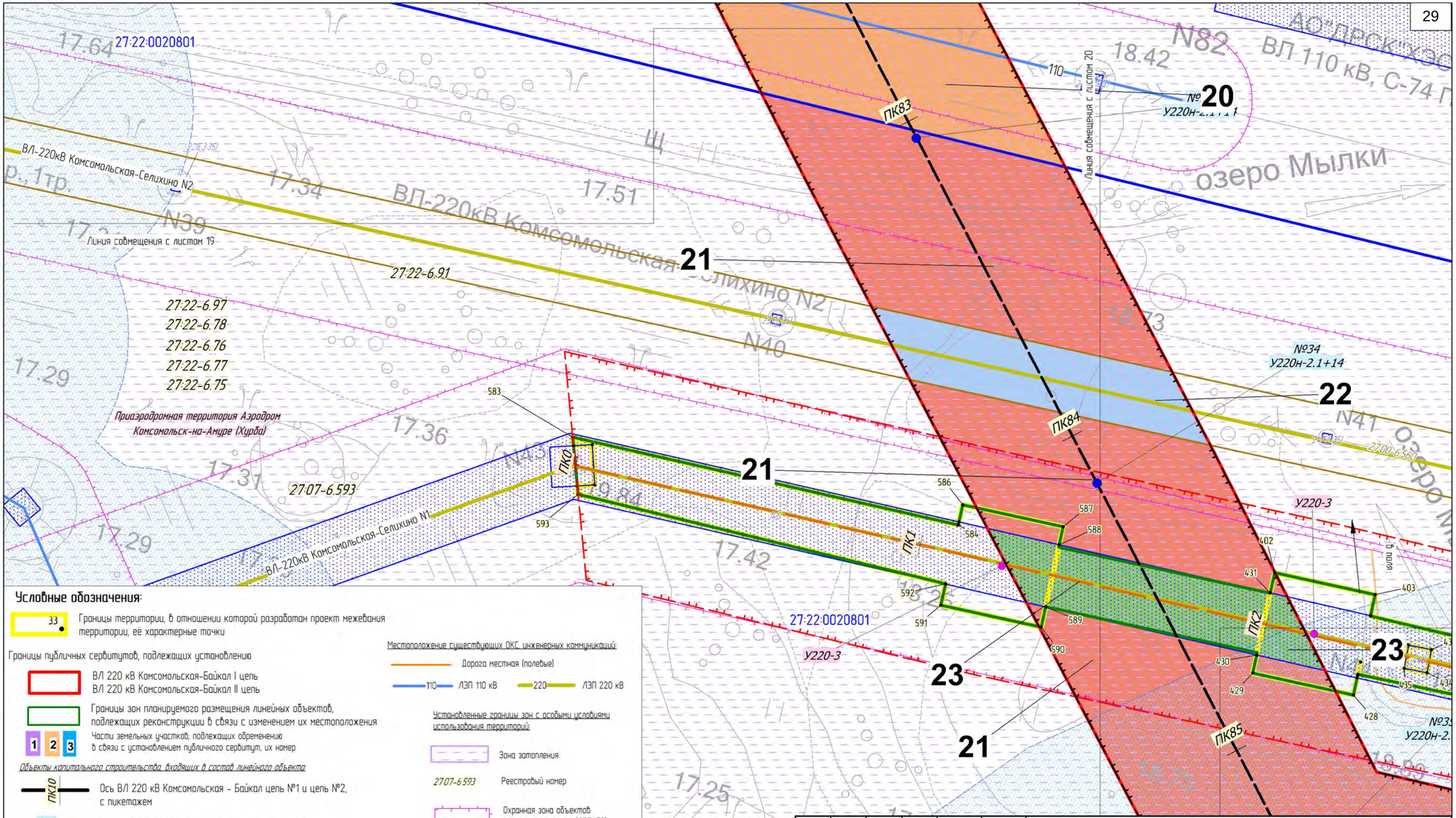

Условные обозначения:

33 — Границы территории, в отношении которой разработан проект межевания территории, её характерные точки

Границы публичных сервитутов, подлежащих установлению

- ВЛ 220 кВ Комсомольская-Байкал I цепь
- ВЛ 220 кВ Комсомольская-Байкал II цепь

Границы зон планируемого размещения линейных объектов, подлежащих реконструкции в связи с изменением их местоположения

1 2 3 — Части земельных участков, подлежащих обременению в связи с установлением публичного сервитут, их номер

Объекты капитального строительства, входящих в состав линейного объекта:

ПК10 — Ось ВЛ 220 кВ Комсомольская – Байкал цепь №1 и цепь №2, с пикетажем

№1 П220н-2.4 — Опора ВЛ 220 кВ (внемасштабный условный знак) с номером и шифром опоры

Объекты капитального строительства, входящих в состав линейного объекта, подлежащих реконструкции в связи с изменением их местоположения:

ПК10 — Участок оси существующей ВЛ 220кВ Комсомольская-Селихино N1, подлежащий реконструкции, с пикетажем

№1А П220н-2.4 — Опора ВЛ 220 кВ (внемасштабный условный знак) с номером и шифром опоры

Границы зон с особыми условиями использования территории, подлежащие установлению:

Охранная зона объектов электроэнергетики (ВЛ, ПП, КВЛ)

Местоположение существующих ОКС, инженерных коммуникаций:

- Дорога местная (полевые)
- 110 ЛЭП 110 кВ
- 220 ЛЭП 220 кВ

Установленные границы зон с особыми условиями использования территорий:

- Зона затопления
- 27:07-6.593 — Реестровый номер
- Охранная зона объектов электроэнергетики (ЛЭП, ПС)
- Водоохранная зона
- 27:07-6.593 — Границы публичных сервитутов, установленных в соответствии с законодательством РФ

Границы зон с особыми условиями использования территорий, подлежащие установлению, изменению в связи с размещением линейных объектов, подлежащих реконструкции:

Охранная зона объектов электроэнергетики (ВЛ)

Изм.	Кол.уч.	Лист	№ док.	Подп.	Дата
Разработал		Назаренко Д.Р.			10.2022
Проверил		Валяев А.С.			10.2022
Н. контроль		Дубошина А.В.			10.2022

Хабаровский край

"ВЛ 220 кВ Комсомольская – Байкал I цепь, ВЛ 220 кВ Комсомольская – Байкал II цепь, ВЛ 220 кВ Байкал – Оунэ/тп, ВЛ 220 кВ Кузнецовский – Оунэ/тп, ВЛ 220 кВ Кузнецовский – Ландыши/тп, ВЛ 220 кВ Ванино – Ландыши/тп, ВЛ 220 кВ Байкал – Ванино, ПП 220 кВ Байкал, ПП 220 кВ Кузнецовский инвестиционного проекта «Строительство дублера ВЛ 220 кВ, цепь № 1 ВЛ 220 кВ Комсомольская – Байкал – Оунэ/тп – Кузнецовский – Ландыши/тп – Ванино, ориентировочной протяженностью 433,5 км, цепь № 2 ВЛ 220 кВ Комсомольская – Байкал – Ванино, ориентировочной протяженностью 423 км, со строительством ПП 220 кВ Байкал, строительством ПП 220 кВ Кузнецовский, с реконструкцией ВЛ 220 кВ Селихино – Ванино (переустройства/выноса), с реконструкцией ПС 500 кВ Комсомольская (расширение ОРУ 220 кВ), ПС 220 кВ Ванино (расширение ОРУ 220 кВ), с установкой СКРМ мощностью не менее 150 Мвар» 1 этап ВЛ 220 кВ Комсомольская – Байкал I цепь, ВЛ 220 кВ Комсомольская – Байкал II цепь, ПП 220 кВ Байкал"

Заказчик: РОССЕТИ

Стадия	Лист	Листов
П	20	62

Чертеж обоснования проекта межевания

М 1:1 000

ООО "Геоинжстрой"
г. Москва, ул. Новодмитровская, дом 2, корпус 1
Лицензия ФСБ
Рег. № 0118209 от 24.08.2021

Формат А3

Условные обозначения:

33 — Границы территории, в отношении которой разработан проект межевания территории, ее характерные точки

Границы публичных сервитутов, подлежащих установлению

- ВЛ 220 кВ Комсомольская-Байкал I цепь
- ВЛ 220 кВ Комсомольская-Байкал II цепь

Границы зон планируемого размещения линейных объектов, подлежащих реконструкции в связи с изменением их местоположения

1 2 3 — Части земельных участков, подлежащих обременению в связи с установлением публичного сервитут, их номер

Объекты капитального строительства, входящих в состав линейного объекта:

ПК10 — Ось ВЛ 220 кВ Комсомольская - Байкал цепь №1 и цепь №2, с пикетажем

№1 П220н-2.4 — Опора ВЛ 220 кВ (внемасштабный условный знак) с номером и шифром опоры

Объекты капитального строительства, входящих в состав линейного объекта, подлежащих реконструкции в связи с изменением их местоположения:

ПК10 — Участок оси существующей ВЛ 220кВ Комсомольская-Селихино N1, подлежащий реконструкции, с пикетажем

№1А П220н-2.4 — Опора ВЛ 220 кВ (внемасштабный условный знак) с номером и шифром опоры

Границы зон с особыми условиями использования территории, подлежащие установлению:

- Охранная зона объектов электроэнергетики (ВЛ, ПП, КВЛ)

Границы зон с особыми условиями использования территорий, подлежащие установлению, изменению в связи с размещением линейных объектов, подлежащих реконструкции:

- Охранная зона объектов электроэнергетики (ВЛ)

2707-6593 — Границы публичных сервитутов, установленных в соответствии с законодательством РФ

Установленные границы зон с особыми условиями использования территорий:

- Зона затопления
- 2707-6593 — Реестровый номер
- Охранная зона объектов электроэнергетики (ЛЭП, ПС)
- Водоохранная зона
- Прибрежная защитная полоса

Местоположение существующих ОКС, инженерных коммуникаций:

- 110 — ЛЭП 110 кВ
- 220 — ЛЭП 220 кВ
- Дорога местная (полевые)

Линия совмещения с листом 20

Линия совмещения с листом 22

Городской округ "Город Комсомольск-на-Амуре"

"Город Комсомольск-на-Амуре"

27:22-6.97
27:22-6.78
27:22-6.76
27:22-6.77
27:22-6.75

27:22-6.91

27:00-6.266

27:00-6.560

ВЛ-220кВ Комсомольская-Селихино N2

ВЛ-220кВ Комсомольская-Селихино N1

ПБ220-5

ПК2 ПК3 ПК85 ПК86 ПК87

№20 У220н-2.1+1

№34 У220н-2.1+14

№35 У220н-2.1+14

У220-3

ВУ 19 ПК85+38.21 Л49°9'

N82 N83 N41 N42 N34

18.42 18.73 18.75 18.80 18.25 17.75

Изм.	Кол.уч.	Лист	№ док.	Подп.	Дата
Разработал		Назаренко Д.Р.			10.2022
Проверил		Валяев А.С.			10.2022
Н. контроль		Дубошина А.В.			10.2022

Хабаровский край

"ВЛ 220 кВ Комсомольская – Байкал I цепь, ВЛ 220 кВ Комсомольская – Байкал II цепь, ВЛ 220 кВ Байкал – Оунэ/т, ВЛ 220 кВ Кузнецовский – Оунэ/т, ВЛ 220 кВ Кузнецовский – Ландыши/т, ВЛ 220 кВ Ванино – Ландыши/т, ВЛ 220 кВ Байкал – Ванино, ПП 220 кВ Байкал, ПП 220 кВ Кузнецовский инвестиционного проекта «Строительство двухцепной ВЛ 220 кВ, цепь № 1 ВЛ 220 кВ Комсомольская – Байкал – Оунэ/т – Кузнецовский – Ландыши/т – Ванино, ориентировочной протяженностью 433,5 км, цепь № 2 ВЛ 220 кВ Комсомольская – Байкал – Ванино, ориентировочной протяженностью 423 км со строительством ПП 220 кВ Байкал, строительством ПП 220 кВ Кузнецовский, с реконструкцией ВЛ 220 кВ Селихино – Ванино (переустройство/вынос), с реконструкцией ПС 500 кВ Комсомольская (расширение ОРУ 220 кВ), ПС 220 кВ Ванино (расширение ОРУ 220 кВ), с установкой СКРМ мощностью не менее 150 Мвар» 1 этап. ВЛ 220 кВ Комсомольская – Байкал I цепь, ВЛ 220 кВ Комсомольская – Байкал II цепь, ПП 220 кВ Байкал"

Заказчик: РОССЕТИ

Стадия	Лист	Листов
П	21	62

Чертеж обоснования проекта межевания

М 1:1 000

Геоинжстрой

ООО "Геоинжстрой"
г. Москва, ул. Новодмитровская, дом 2, корпус 1
Лицензия ФСБ
Рег. № 0118209 от 24.08.2021

Формат А3

23
433
434
435
429
428
408
406
409
ПБ220-5
ПК3
№35
У220н-2.1+14
422
421
420
418
ВЛ-220кВ Комсомольская-Селихино N1
412
413
415
417
Линия совмещения с листом 21
Линия совмещения с листом 23
27:00-6.560
27:00-6.152
ПК85
ВУ 19
ПК85+38.21
Л49°9'
ПК86
ПК87
ПК88
ПК89
к пропоке
Городской округ
"Город Комсомольск-на-Амуре"
"Город Комсомольск-на-Амуре"
21
27:22:0020801
27:22-6.97
27:22-6.78
27:22-6.76
27:22-6.77
27:22-6.75
прот Сухая
53
27:00-6.266
Приаэродромная территория Аэродром Комсомольск-на-Амуре (Хурба)
21

Условные обозначения:

33 — Границы территории, в отношении которой разработан проект межевания территории, её характерные точки

Границы публичных сервитутов, подлежащих установлению

ВЛ 220 кВ Комсомольская-Байкал I цепь
ВЛ 220 кВ Комсомольская-Байкал II цепь

Границы зон планируемого размещения линейных объектов, подлежащих реконструкции в связи с изменением их местоположения

1 2 3 — Части земельных участков, подлежащих обременению в связи с установлением публичного сервитут, их номер

Объекты капитального строительства, входящих в состав линейного объекта:

ПК10 — Ось ВЛ 220 кВ Комсомольская - Байкал цепь №1 и цепь №2, с пикетажем

№1 П220н-2.4 — Опора ВЛ 220 кВ (внемасштабный условный знак) с номером и шифром опоры

Объекты капитального строительства, входящих в состав линейного объекта, подлежащих реконструкции в связи с изменением их местоположения:

ПК10 — Участок оси существующей ВЛ 220кВ Комсомольская-Селихино N1, подлежащий реконструкции, с пикетажем

№1А П220н-2.4 — Опора ВЛ 220 кВ (внемасштабный условный знак) с номером и шифром опоры

Границы зон с особыми условиями использования территории, подлежащие установлению:

Охранная зона объектов электроэнергетики (ВЛ, ПП, КВЛ)

Границы зон с особыми условиями использования территорий, подлежащие установлению, изменению в связи с размещением линейных объектов, подлежащих реконструкции:

Охранная зона объектов электроэнергетики (ВЛ)

Местоположение существующих ОКС, инженерных коммуникаций:

110 ЛЭП 110 кВ
220 ЛЭП 220 кВ
Дорога местная (полевые)

2707-6593 — Границы публичных сервитутов, установленных в соответствии с законодательством РФ

Установленные границы зон с особыми условиями использования территорий:

Зона затопления

2707-6593 — Реестровый номер

Охранная зона объектов электроэнергетики (ЛЭП, ПС)

Водоохранная зона

Прибрежная защитная полоса

Изм.	Кол.уч.	Лист	№ док.	Подп.	Дата
Разработал		Назаренко Д.Р.			10.2022
Проверил		Валяев А.С.			10.2022
Н. контроль		Дубошина А.В.			10.2022

Хабаровский край

"ВЛ 220 кВ Комсомольская - Байкал I цепь, ВЛ 220 кВ Комсомольская - Байкал II цепь, ВЛ 220 кВ Байкал - Оунэ/т, ВЛ 220 кВ Кузнецовский - Оунэ/т, ВЛ 220 кВ Кузнецовский - Ландыши/т, ВЛ 220 кВ Ванино - Ландыши/т, ВЛ 220 кВ Байкал - Ванино, ПП 220 кВ Байкал, ПП 220 кВ Кузнецовский инвестиционного проекта «Строительство двухцепной ВЛ 220 кВ, цепь № 1 ВЛ 220 кВ Комсомольская - Байкал - Оунэ/т - Кузнецовский - Ландыши/т - Ванино, ориентировочной протяженностью 433,5 км, цепь № 2 ВЛ 220 кВ Комсомольская - Байкал - Ванино, ориентировочной протяженностью 423 км со строительством ПП 220 кВ Байкал, строительством ПП 220 кВ Кузнецовский, с реконструкцией ВЛ 220 кВ Селихино - Ванино (переустройство/вынос), с реконструкцией ПС 500 кВ Комсомольская (расширение ОРУ 220 кВ), ПС 220 кВ Ванино (расширение ОРУ 220 кВ), с установкой СКРМ мощностью не менее 150 Мвар» 1 этап. ВЛ 220 кВ Комсомольская - Байкал I цепь, ВЛ 220 кВ Комсомольская - Байкал II цепь, ПП 220 кВ Байкал"

Заказчик: РОССЕТИ

Стадия	Лист	Листов
П	22	62

Чертеж обоснования проекта межевания

М 1:1 000

Геоинжстрой
ООО "Геоинжстрой"
г. Москва, ул. Новодмитровская, дом 2, корпус 1
Лицензия ФСБ
Рег. № 0118209 от 24.08.2021

Формат А3

ВЛ-220кВ Комсомольская-Селихино N1
П220н-2.3 27:00-6.152

Городской округ
"Город Комсомольск-на-Амуре"

"Город Комсомольск-на-Амуре"

27:22:0020801

27:22-6.91

27:00-6.560

Линия совмещения с листом 24

27:07-6.593

21

53

ПК90

ПК91

ПК92

ПК93

17.34

17.28

17.14

17.15

17.13

18.68

Приаэродромная территория Аэродром
Комсомольск-на-Амуре (Хурба)

Линия совмещения с листом 22

27:00-6.266
27:22-6.97
27:22-6.78
27:22-6.76
27:22-6.77
27:22-6.75

2000

21

27:00-6.152

Условные обозначения:

Границы публичных сервитутов, подлежащих установлению

ВЛ 220 кВ Комсомольская-Байкал I цепь
ВЛ 220 кВ Комсомольская-Байкал II цепь

1 2 3 — Части земельных участков, подлежащих обременению в связи с установлением публичного сервитут, их номер

Объекты капитального строительства, входящих в состав линейного объекта:

ПК10 — Ось ВЛ 220 кВ Комсомольская – Байкал цепь №1 и цепь №2, с пикетажем

№1 П220н-2.4 — Опора ВЛ 220 кВ (внемасштабный условный знак) с номером и шифром опоры

Границы зон с особыми условиями использования территории, подлежащие установлению:

Охранная зона объектов электроэнергетики (ВЛ, ПП, КВЛ)

Установленные границы зон с особыми условиями использования территорий:

Зона затопления

27:07-6.593 — Реестровый номер

Охранная зона объектов электроэнергетики (ЛЭП, ПС)

Водоохранная зона

Прибрежная защитная полоса

Местоположение существующих ОКС, инженерных коммуникаций:

220 — ЛЭП 220 кВ

Изм.	Кол.уч.	Лист	№ док.	Подп.	Дата
Разработал		Назаренко Д.Р.			10.2022
Проверил		Валяев А.С.			10.2022
Н. контроль		Дубошина А.В.			10.2022

Хабаровский край

"ВЛ 220 кВ Комсомольская – Байкал I цепь, ВЛ 220 кВ Комсомольская – Байкал II цепь, ВЛ 220 кВ Байкал – Оунэ/тр, ВЛ 220 кВ Кузнецовский – Оунэ/тр, ВЛ 220 кВ Кузнецовский – Ландыш/тр, ВЛ 220 кВ Ванино – Ландыш/тр, ВЛ 220 кВ Байкал – Ванино, ПП 220 кВ Байкал, ПП 220 кВ Кузнецовский инвестиционного проекта «Строительство двухцепной ВЛ 220 кВ, цепь № 1 ВЛ 220 кВ Комсомольская – Байкал – Оунэ/тр – Кузнецовский – Ландыш/тр – Ванино, ориентировочной протяженностью 433,5 км, цепь № 2 ВЛ 220 кВ Комсомольская – Байкал – Ванино, ориентировочной протяженностью 423 км со строительством ПП 220 кВ Байкал, строительством ПП 220 кВ Кузнецовский, с реконструкцией ВЛ 220 кВ Селихино – Ванино (переустройство/вывод), с реконструкцией ПС 500 кВ Комсомольская (расширение ОРУ 220 кВ), ПС 220 кВ Ванино (расширение ОРУ 220 кВ), с установкой СКРМ мощностью не менее 150 Мвар» 1 этап. ВЛ 220 кВ Комсомольская – Байкал I цепь, ВЛ 220 кВ Комсомольская – Байкал II цепь, ПП 220 кВ Байкал"

Заказчик: РОССЕТИ

Стадия	Лист	Листов
П	23	62

Чертеж обоснования проекта межевания

М 1:1 000

ООО "Геоинжстрой"
г. Москва, ул. Новодмитровская, дом 2, корпус 1
Лицензия ФСБ
Рег. № 0118209 от 24.08.2021

Формат А3

Приаэродромная территория Аэродром Комсомольск-на-Амуре (Хурба)

№37
П220н-2.3

53

27:22-6.97
27:22-6.78
27:22-6.76
27:22-6.77
27:22-6.75

Городской округ
"Город Комсомольск-на-Амуре"
"Город Комсомольск-на-Амуре"

27:22:0020801

27:22-6.91

27:00-6.560

27:07-6.593

Линия совмещения с листом 25

Линия совмещения с листом 23

ПК94

ПК95

ПК96

ПК97

21

27:00-6.266
27:00-6.152

прот.Слепая

17.34
17.27
17.29
17.25
17.34
17.54
17.38
18.68
18.75
17.75
17.75
18.10

Условные обозначения:

Границы публичных сервитутов, подлежащих установлению

- ВЛ 220 кВ Комсомольская-Байкал I цепь
- ВЛ 220 кВ Комсомольская-Байкал II цепь

1 2 3 — Части земельных участков, подлежащих обременению в связи с установлением публичного сервитут, их номер

Объекты капитального строительства, входящих в состав линейного объекта:

ПК10 — Ось ВЛ 220 кВ Комсомольская – Байкал цепь №1 и цепь №2, с пикетажем

№1 П220н-2.4 — Опора ВЛ 220 кВ (внемасштабный условный знак) с номером и шифром опоры

Границы зон с особыми условиями использования территории, подлежащие установлению:

- Охранная зона объектов электроэнергетики (ВЛ, ПП, КВЛ)

Установленные границы зон с особыми условиями использования территорий:

- Зона затопления
- 27:07-6.593 — Реестровый номер
- Охранная зона объектов электроэнергетики (ЛЭП, ПС)
- Водоохранная зона
- Прибрежная защитная полоса

Изм.	Кол.уч.	Лист	№ док.	Подп.	Дата
Разработал		Назаренко Д.Р.			10.2022
Проверил		Валяев А.С.			10.2022
Н. контроль		Дубошина А.В.			10.2022

Хабаровский край

"ВЛ 220 кВ Комсомольская – Байкал I цепь, ВЛ 220 кВ Комсомольская – Байкал II цепь, ВЛ 220 кВ Байкал – Оунэ/п, ВЛ 220 кВ Кузнецовский – Оунэ/п, ВЛ 220 кВ Кузнецовский – Ландыш/п, ВЛ 220 кВ Ванино – Ландыш/п, ВЛ 220 кВ Байкал – Ванино, ПП 220 кВ Байкал, ПП 220 кВ Кузнецовский инвестиционного проекта «Строительство двухцепной ВЛ 220 кВ, цепь № 1 ВЛ 220 кВ Комсольская – Байкал – Оунэ/п – Кузнецовский – Ландыш/п – Ванино, ориентировочной протяженностью 433,5 км, цепь № 2 ВЛ 220 кВ Комсольская – Байкал – Ванино, ориентировочной протяженностью 423 км, со строительством ПП 220 кВ Байкал, строительством ПП 220 кВ Кузнецовский, с реконструкцией ВЛ 220 кВ Селихино – Ванино (переустройство/вывод), с реконструкцией ПС 500 кВ Комсомольская (расширение ОРУ 220 кВ), ПС 220 кВ Ванино (расширение ОРУ 220 кВ), с установкой СКРМ мощностью не менее 150 Мвар» 1 этап ВЛ 220 кВ Комсомольская – Байкал I цепь, ВЛ 220 кВ Комсомольская – Байкал II цепь, ПП 220 кВ Байкал"

Заказчик: РОССЕТИ

Стадия	Лист	Листов
П	24	62

Чертеж обоснования проекта межевания

М 1:1 000

ООО "Геоинжстрой"
г. Москва, ул. Новодмитровская, дом 2, корпус 1
Лицензия ФСБ
Рег. № 0118209 от 24.08.2021

Формат А3

№38
У220н-2.1+5

27:07-6.593

ВУ 20
ПК97+61.14
П25°22'

ПК97

ПК98

ПК99

ПК100

21

27:22-6.91

27:00-6.560

Городской округ
"Город Комсомольск-на-Амуре"

"Город Комсомольск-на-Амуре"

27:22:0020801

Приаэродромная территория Аэродром Комсомольск-на-Амуре (Хурба)

17.38

17.72

8.10

17.93

18.17

18.42

18.66

0.07

0.04

ЛИСТВ.

Линия совмещения с листом 24

Линия совмещения с листом 26

27:00-6.266

27:00-6.152

27:22-6.97

27:22-6.78

27:22-6.76

27:22-6.77

27:22-6.75

Условные обозначения:

Границы публичных сервитутов, подлежащих установлению

- В/Л 220 кВ Комсомольская-Байкал I цепь
- В/Л 220 кВ Комсомольская-Байкал II цепь

1 2 3 — Части земельных участков, подлежащих обременению в связи с установлением публичного сервитут, их номер

Объекты капитального строительства, входящих в состав линейного объекта:

ПК10 — Ось В/Л 220 кВ Комсомольская – Байкал цепь №1 и цепь №2, с пикетажем

№1 П220н-2.4 — Опора В/Л 220 кВ (внемасштабный условный знак) с номером и шифром опоры

Установленные границы зон с особыми условиями использования территорий:

- Зона затопления
- 27:07-6.593 — Реестровый номер
- Охранная зона объектов электроэнергетики (ЛЭП, ПС)
- Водоохранная зона
- Прибрежная защитная полоса

Границы зон с особыми условиями использования территории, подлежащие установлению:

- Охранная зона объектов электроэнергетики (В/Л, ПП, КВЛ)

Изм.	Кол.уч.	Лист	№ док.	Подп.	Дата
Разработал		Назаренко Д.Р.			10.2022
Проверил		Валяев А.С.			10.2022
Н. контроль		Дубошина А.В.			10.2022

Хабаровский край

"ВЛ 220 кВ Комсомольская – Байкал I цепь, ВЛ 220 кВ Комсомольская – Байкал II цепь, ВЛ 220 кВ Байкал – Оунэ/тп, ВЛ 220 кВ Кузнецовский – Оунэ/тп, ВЛ 220 кВ Кузнецовский – Ландыши/тп, ВЛ 220 кВ Ванино – Ландыши/тп, ВЛ 220 кВ Байкал – Ванино, ПП 220 кВ Байкал, ПП 220 кВ Кузнецовский инвестиционного проекта «Строительство двухцепной ВЛ 220 кВ, цепь № 1 ВЛ 220 кВ Комсомольская – Байкал – Оунэ/тп – Кузнецовский – Ландыши/тп – Ванино, ориентировочной протяженностью 433,5 км, цепь № 2 ВЛ 220 кВ Комсомольская – Байкал – Ванино, ориентировочной протяженностью 423 км, со строительством ПП 220 кВ Байкал, строительством ПП 220 кВ Кузнецовский, с реконструкцией ВЛ 220 кВ Селихино – Ванино (переустройства/выноса), с реконструкцией ПС 500 кВ Комсомольская (расширение ОРУ 220 кВ), ПС 220 кВ Ванино (расширение ОРУ 220 кВ), с установкой СКРМ мощностью не менее 150 Мвар» 1 этап ВЛ 220 кВ Комсомольская – Байкал I цепь, ВЛ 220 кВ Комсомольская – Байкал II цепь, ПП 220 кВ Байкал"

Заказчик: РОССЕТИ

Стадия	Лист	Листов
П	25	62

Чертеж обоснования проекта межевания

М 1:1 000

ООО "Геоинжстрой"
г. Москва, ул. Новодмитровская, дом 2, корпус 1
Лицензия ФСБ
Рег. № 0118209 от 24.08.2021

Формат А3

ПК100
ПК101
ПК102
ПК103
Линия совмещения с листом 25
Линия совмещения с листом 27
27:22-6.97
27:22-6.78
27:22-6.76
27:22-6.77
27:22-6.75
прот.Крыва
№39
П220н-2.3
ЛИСТВ.
21
53
24
27:07-6:593
Приаэродромная территория Аэродром Комсомольск-на-Амуре (Хурба)
27:22:0020801
прот.Светлая
Городской округ
"Город Комсомольск-на-Амуре"
"Город Комсомольск-на-Амуре"
27:00-6.152
27:22:0020901
27:00-6.266

Условные обозначения:

Границы публичных сервитутов, подлежащих установлению

- В/Л 220 кВ Комсомольская-Байкал I цепь
- В/Л 220 кВ Комсомольская-Байкал II цепь

1 2 3 — Части земельных участков, подлежащих обременению в связи с установлением публичного сервитут, их номер

Объекты капитального строительства, входящих в состав линейного объекта:

ПК10 — Ось В/Л 220 кВ Комсомольская – Байкал цепь №1 и цепь №2, с пикетажем

№1 П220н-2.4 — Опора В/Л 220 кВ (внемасштабный условный знак) с номером и шифром опоры

Границы зон с особыми условиями использования территории, подлежащие установлению:

- Охранная зона объектов электроэнергетики (В/Л, ПП, КВЛ)

Установленные границы зон с особыми условиями использования территорий:

- Зона затопления
- 27:07-6:593 — Реестровый номер
- Охранная зона объектов электроэнергетики (ЛЭП, ПС)
- Водоохранная зона
- Прибрежная защитная полоса

Изм.	Кол.уч.	Лист	№ док.	Подп.	Дата
Разработал		Назаренко Д.Р.			10.2022
Проверил		Валяев А.С.			10.2022
Н. контроль		Дубошина А.В.			10.2022

Хабаровский край

"ВЛ 220 кВ Комсомольская – Байкал I цепь, ВЛ 220 кВ Комсомольская – Байкал II цепь, ВЛ 220 кВ Байкал – Оунэ/т, ВЛ 220 кВ Кузнецовский – Оунэ/т, ВЛ 220 кВ Кузнецовский – Ландыши/т, ВЛ 220 кВ Ванино – Ландыши/т, ВЛ 220 кВ Байкал – Ванино, ПП 220 кВ Байкал, ПП 220 кВ Кузнецовский инвестиционного проекта «Строительство двухцепной ВЛ 220 кВ, цепь № 1 ВЛ 220 кВ Комсомольская – Байкал – Оунэ/т – Кузнецовский – Ландыши/т – Ванино, ориентировочной протяженностью 433,5 км, цепь № 2 ВЛ 220 кВ Комсомольская – Байкал – Ванино, ориентировочной протяженностью 423 км со строительством ПП 220 кВ Байкал, строительством ПП 220 кВ Кузнецовский, с реконструкцией ВЛ 220 кВ Селихино – Ванино (переустройство/вынос), с реконструкцией ПС 500 кВ Комсомольская (расширение ОРУ 220 кВ), ПС 220 кВ Ванино (расширение ОРУ 220 кВ), с установкой СКРМ мощностью не менее 150 Мвар» 1 этап. ВЛ 220 кВ Комсомольская – Байкал I цепь, ВЛ 220 кВ Комсомольская – Байкал II цепь, ПП 220 кВ Байкал"

Заказчик: РОССЕТИ

Стадия	Лист	Листов
П	26	62

Чертеж обоснования проекта межевания

М 1:1 000

ООО "Геоинжстрой"
г. Москва, ул. Новодмитровская, дом 2, корпус 1
Лицензия ФСБ
Рег. № 0118209 от 24.08.2021

Формат А3

681500

№40
П220н-2.4

Линия совмещения с листом 26

27:22-6.97
27:22-6.78
27:22-6.76
27:22-6.77
27:22-6.75

53

ПК104

18.67

17.76

16.89

16.88

17.93

ПК105

Приаэродромная территория Аэродром Комсомольск-на-Амуре (Хурба)

27:00-6.152
27:00-6.266

24

27:07-6:593

Городской округ
"Город Комсомольск-на-Амуре"
"Город Комсомольск-на-Амуре"

27:22:0020901

17.28

17.37

Линия совмещения с листом 28

ПК106

17.60

17.54

прот.Кривая

Условные обозначения:

Границы публичных сервитутов, подлежащих установлению

- В/Л 220 кВ Комсомольская-Байкал I цепь
- В/Л 220 кВ Комсомольская-Байкал II цепь

1 2 3 — Части земельных участков, подлежащих обременению в связи с установлением публичного сервитут, их номер

Объекты капитального строительства, входящих в состав линейного объекта:

ПК10 — Ось В/Л 220 кВ Комсомольская – Байкал цепь №1 и цепь №2, с пикетажем

№1 П220н-2.4 — Опора В/Л 220 кВ (внемасштабный условный знак) с номером и шифром опоры

Границы зон с особыми условиями использования территории, подлежащие установлению:

- Охранная зона объектов электроэнергетики (В/Л, ПП, КВЛ)

Установленные границы зон с особыми условиями использования территорий:

- Зона затопления
- 27:07-6:593 — Реестровый номер
- Охранная зона объектов электроэнергетики (ЛЭП, ПС)
- Водоохранная зона
- Прибрежная защитная полоса

Изм.	Кол.уч.	Лист	№ док.	Подп.	Дата
Разработал		Назаренко Д.Р.			10.2022
Проверил		Валяев А.С.			10.2022
Н. контроль		Дубошина А.В.			10.2022

Хабаровский край

"ВЛ 220 кВ Комсомольская – Байкал I цепь, ВЛ 220 кВ Комсомольская – Байкал II цепь, ВЛ 220 кВ Байкал – Оуэ/т, ВЛ 220 кВ Кузнецовский – Оуэ/т, ВЛ 220 кВ Кузнецовский – Ландыши/т, ВЛ 220 кВ Ванино – Ландыши/т, ВЛ 220 кВ Байкал – Ванино, ПП 220 кВ Байкал, ПП 220 кВ Кузнецовский инвестиционного проекта «Строительство двухцепной ВЛ 220 кВ, цепь № 1 ВЛ 220 кВ Комсомольская – Байкал – Оуэ/т – Кузнецовский – Ландыши/т – Ванино, ориентировочной протяженностью 433,5 км, цепь № 2 ВЛ 220 кВ Комсомольская – Байкал – Ванино, ориентировочной протяженностью 423 км со строительством ПП 220 кВ Байкал, строительством ПП 220 кВ Кузнецовский, с реконструкцией ВЛ 220 кВ Селихино – Ванино (переустройство/вынос), с реконструкцией ПС 500 кВ Комсомольская (расширение ОРУ 220 кВ), ПС 220 кВ Ванино (расширение ОРУ 220 кВ), с установкой ОКРМ мощностью не менее 150 Мвар» 1 этап. ВЛ 220 кВ Комсомольская – Байкал I цепь, ВЛ 220 кВ Комсомольская – Байкал II цепь, ПП 220 кВ Байкал"

Заказчик: РОССЕТИ

Стадия	Лист	Листов
П	27	62

Чертеж обоснования проекта межевания

М 1:1 000

ООО "Геоинжстрой"
г. Москва, ул. Новодмитровская, дом 2, корпус 1
Лицензия ФСБ
Рег. № 0118209 от 24.08.2021

Формат А3

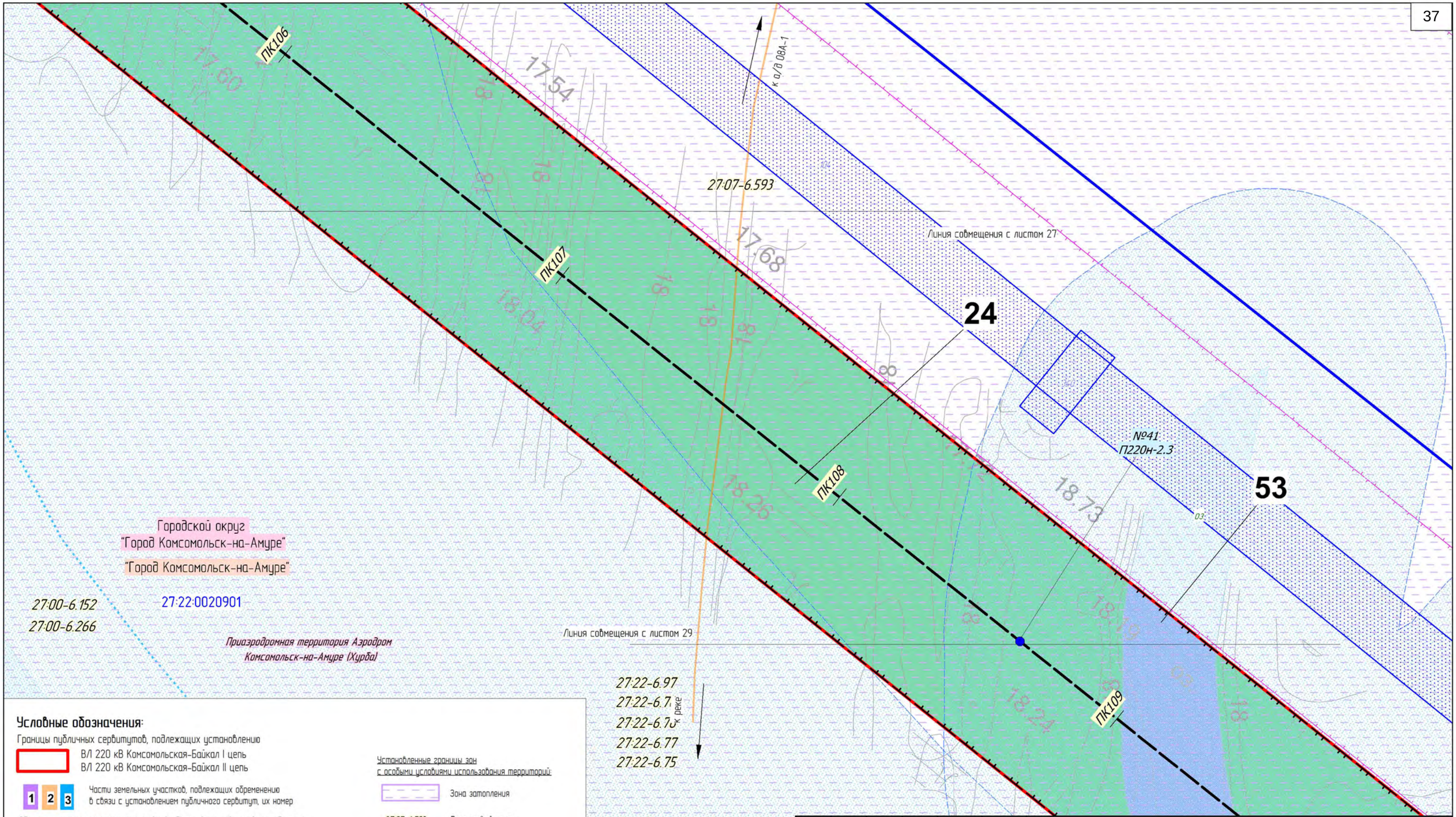

Условные обозначения:

Границы публичных сервитутов, подлежащих установлению

- ВЛ 220 кВ Комсомольская-Байкал I цепь
- ВЛ 220 кВ Комсомольская-Байкал II цепь

1 2 3 — Части земельных участков, подлежащих обременению в связи с установлением публичного сервитут, их номер

Объекты капитального строительства, входящих в состав линейного объекта:

ПК10 — Ось ВЛ 220 кВ Комсомольская – Байкал цепь №1 и цепь №2, с пикетажем

№1 П220н-2.4 — Опора ВЛ 220 кВ (внемасштабный условный знак) с номером и шифром опоры

Границы зон с особыми условиями использования территории, подлежащие установлению:

- Охранная зона объектов электроэнергетики (ВЛ, ПП, КВЛ)

Местоположение существующих ОКС, инженерных коммуникаций:

- Дорога местная (полевые)

Установленные границы зон с особыми условиями использования территорий:

- Зона затопления
- 27:07-6.593 — Реестровый номер
- Охранная зона объектов электроэнергетики (ЛЭП, ПС)
- Водоохранная зона
- Прибрежная защитная полоса

Изм.	Кол.уч.	Лист	№ док.	Подп.	Дата
Разработал		Назаренко Д.Р.			10.2022
Проверил		Валяев А.С.			10.2022
Н. контроль		Дубошина А.В.			10.2022

Хабаровский край

"ВЛ 220 кВ Комсомольская – Байкал I цепь, ВЛ 220 кВ Комсомольская – Байкал II цепь, ВЛ 220 кВ Байкал – Оунэ/п, ВЛ 220 кВ Кузнецовский – Оунэ/п, ВЛ 220 кВ Кузнецовский – Ландыш/п, ВЛ 220 кВ Ванино – Ландыш/п, ВЛ 220 кВ Байкал – Ванино, ПП 220 кВ Байкал, ПП 220 кВ Кузнецовский инвестиционного проекта «Строительство двухцепной ВЛ 220 кВ, цепь № 1 ВЛ 220 кВ Комсомольская – Байкал – Оунэ/п – Кузнецовский – Ландыш/п – Ванино, ориентировочной протяженностью 433,5 км, цепь № 2 ВЛ 220 кВ Комсомольская – Байкал – Ванино, ориентировочной протяженностью 423 км со строительством ПП 220 кВ Байкал, строительством ПП 220 кВ Кузнецовский, с реконструкцией ВЛ 220 кВ Селихино – Ванино (перестройство/вывод), с реконструкцией ПС 500 кВ Комсомольская (расширение ОРУ 220 кВ), ПС 220 кВ Ванино (расширение ОРУ 220 кВ), с установкой СКРМ мощностью не менее 150 Мвар» 1 этап. ВЛ 220 кВ Комсомольская – Байкал I цепь, ВЛ 220 кВ Комсомольская – Байкал II цепь, ПП 220 кВ Байкал"

Заказчик: РОССЕТИ

Стадия	Лист	Листов
П	28	62

Чертеж обоснования проекта межевания

М 1:1 000

ООО "Геоинжстрой"
г. Москва, ул. Новодмитровская, дом 2, корпус 1
Лицензия ФСБ
Рег. № 0118209 от 24.08.2021

Формат А3

ПК109

ПК110

ПК111

ПК112

53

24

27:07:-6.593

53

Линия совмещения с листом 28

Линия совмещения с листом 30

Городской округ
"Город Комсомольск-на-Амуре"

"Город Комсомольск-на-Амуре"

Приаэродромная т. 27:22:0020901 м
Комсомольск-на-Амуре (Хурба)

27:22-6.97
27:22-6.78
27:22-6.76
27:22-6.77
27:22-6.75

Условные обозначения:

Границы публичных сервитутов, подлежащих установлению

В/Л 220 кВ Комсомольская-Байкал I цепь
В/Л 220 кВ Комсомольская-Байкал II цепь

1 2 3 — Части земельных участков, подлежащих обременению в связи с установлением публичного сервитут, их номер

Объекты капитального строительства, входящих в состав линейного объекта:

ПК10 — Ось В/Л 220 кВ Комсомольская - Байкал цепь №1 и цепь №2, с пикетажем

№1 П220н-2.4 — Опора В/Л 220 кВ (внемасштабный условный знак) с номером и шифром опоры

Границы зон с особыми условиями использования территории, подлежащие установлению:

Охранная зона объектов электроэнергетики (В/Л, ПП, КВ/Л)

Установленные границы зон с особыми условиями использования территорий:

Зона затопления

27:07-6:593 — Реестровый номер

Охранная зона объектов электроэнергетики (ЛЭП, ПС)

Водоохранная зона

Прибрежная защитная полоса

Изм.	Кол.уч.	Лист	№ док.	Подп.	Дата
Разработал		Назаренко Д.Р.			10.2022
Проверил		Валяев А.С.			10.2022
Н. контроль		Дубошина А.В.			10.2022

Хабаровский край

"ВЛ 220 кВ Комсомольская - Байкал I цепь, ВЛ 220 кВ Комсомольская - Байкал II цепь, ВЛ 220 кВ Байкал - Оунэ/т, ВЛ 220 кВ Кузнецовский - Оунэ/т, ВЛ 220 кВ Кузнецовский - Ландыши/т, ВЛ 220 кВ Ванино - Ландыши/т, ВЛ 220 кВ Байкал - Ванино, ПП 220 кВ Байкал, ПП 220 кВ Кузнецовский инвестиционного проекта «Строительство двухцепной ВЛ 220 кВ, цепь № 1 ВЛ 220 кВ Комсомольская - Байкал - Оунэ/т - Кузнецовский - Ландыши/т - Ванино, ориентировочной протяженностью 433,5 км, цепь № 2 ВЛ 220 кВ Комсомольская - Байкал - Ванино, ориентировочной протяженностью 423 км со строительством ПП 220 кВ Байкал, строительством ПП 220 кВ Кузнецовский, с реконструкцией ВЛ 220 кВ Селихино - Ванино (переустройство/вынос), с реконструкцией ПС 500 кВ Комсомольская (расширение ОРУ 220 кВ), ПС 220 кВ Ванино (расширение ОРУ 220 кВ), с установкой СКРМ мощностью не менее 150 Мвар» 1 этап: ВЛ 220 кВ Комсомольская - Байкал I цепь, ВЛ 220 кВ Комсомольская - Байкал II цепь, ПП 220 кВ Байкал"

Заказчик: РОССЕТИ

Стадия	Лист	Листов
П	29	62

Чертеж обоснования проекта межевания

М 1:1 000

Геоинжстрой

ООО "Геоинжстрой"
г. Москва, ул. Новодмитровская, дом 2, корпус 1
Лицензия ФСБ
Рег. № 0118209 от 24.08.2021

Формат А3

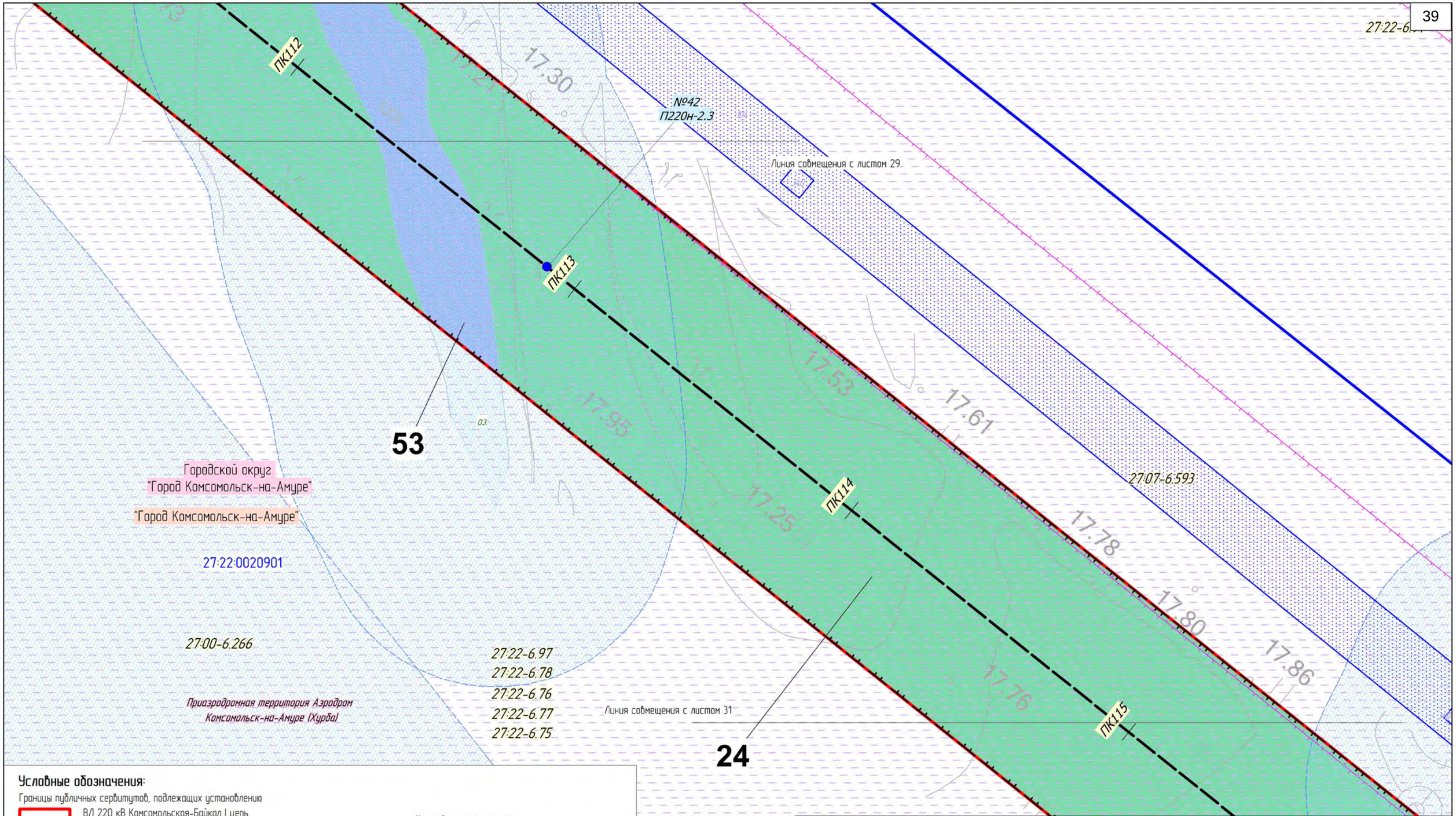

Условные обозначения:

Границы публичных сервитутов, подлежащих установлению

- ВЛ 220 кВ Комсомольская-Байкал I цепь
- ВЛ 220 кВ Комсомольская-Байкал II цепь

1 2 3 — Части земельных участков, подлежащих обременению в связи с установлением публичного сервитут, их номер

Объекты капитального строительства, входящих в состав линейного объекта:

ПК10 — Ось ВЛ 220 кВ Комсомольская - Байкал цепь №1 и цепь №2, с пикетажем

№1 П220н-2.4 — Опора ВЛ 220 кВ (внемасштабный условный знак) с номером и шифром опоры

Границы зон с особыми условиями использования территории, подлежащие установлению:

- Охранная зона объектов электроэнергетики (ВЛ, ПП, КВЛ)

Установленные границы зон с особыми условиями использования территорий:

- Зона затопления
- 27:07-6:593 — Реестровый номер
- Охранная зона объектов электроэнергетики (ЛЭП, ПС)
- Водоохранная зона

Изм.	Кол.уч.	Лист	№ док.	Подп.	Дата
Разработал		Назаренко Д.Р.			10.2022
Проверил		Валяев А.С.			10.2022
Н. контроль		Дубошина А.В.			10.2022

Хабаровский край

"ВЛ 220 кВ Комсомольская - Байкал I цепь, ВЛ 220 кВ Комсомольская - Байкал II цепь, ВЛ 220 кВ Байкал - Оунэ/т, ВЛ 220 кВ Кузнецовский - Оунэ/т, ВЛ 220 кВ Кузнецовский - Ландыши/т, ВЛ 220 кВ Ванино - Ландыши/т, ВЛ 220 кВ Байкал - Ванино, ПП 220 кВ Байкал, ПП 220 кВ Кузнецовский инвестиционного проекта «Строительство двухцепной ВЛ 220 кВ, цепь № 1 ВЛ 220 кВ Комсомольская - Байкал - Оунэ/т - Кузнецовский - Ландыши/т - Ванино, ориентировочной протяженностью 433,5 км, цепь № 2 ВЛ 220 кВ Комсомольская - Байкал - Ванино, ориентировочной протяженностью 423 км со строительством ПП 220 кВ Байкал, строительством ПП 220 кВ Кузнецовский, с реконструкцией ВЛ 220 кВ Селихино - Ванино (переустройство/вынос), с реконструкцией ПС 500 кВ Комсомольская (расширение ОРУ 220 кВ), ПС 220 кВ Ванино (расширение ОРУ 220 кВ), с установкой СКРМ мощностью не менее 150 Мвар» 1 этап. ВЛ 220 кВ Комсомольская - Байкал I цепь, ВЛ 220 кВ Комсомольская - Байкал II цепь, ПП 220 кВ Байкал"

Заказчик: РОССЕТИ

Стадия	Лист	Листов
П	30	62

Чертеж обоснования проекта межевания

М 1:1 000

ООО "Геоинжстрой"
г. Москва, ул. Новодмитровская, дом 2, корпус 1
Лицензия ФСБ
Рег. № 0118209 от 24.08.2021

Формат А3

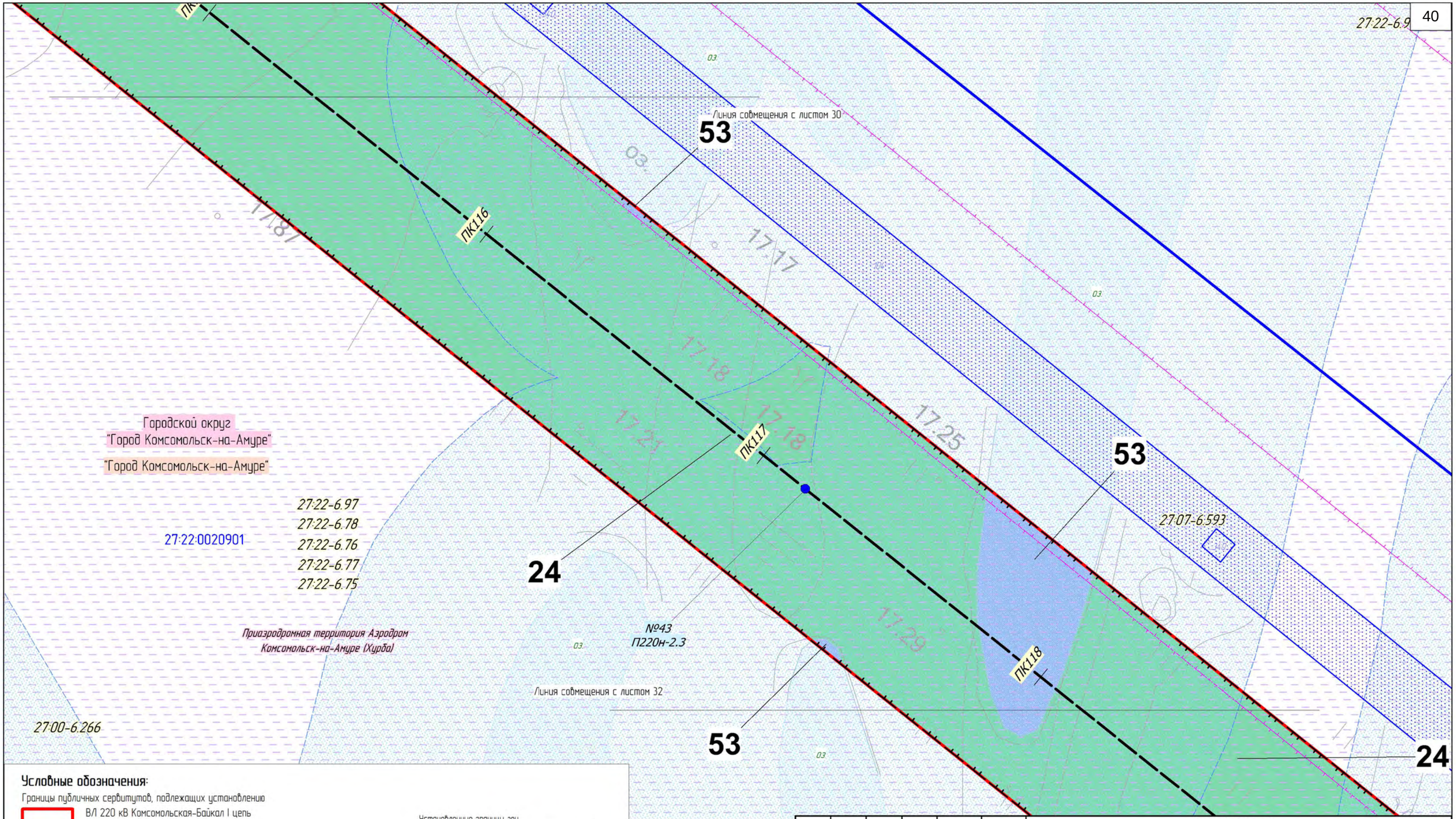

Условные обозначения:

Границы публичных сервитутов, подлежащих установлению

ВЛ 220 кВ Комсомольская-Байкал I цепь
ВЛ 220 кВ Комсомольская-Байкал II цепь

1 2 3 — Части земельных участков, подлежащих обременению в связи с установлением публичного сервитут, их номер

Объекты капитального строительства, входящих в состав линейного объекта:

ПК10 — Ось ВЛ 220 кВ Комсомольская – Байкал цепь №1 и цепь №2, с пикетажем

№1 П220н-2.4 — Опора ВЛ 220 кВ (внемасштабный условный знак) с номером и шифром опоры

Границы зон с особыми условиями использования территории, подлежащие установлению:

Охранная зона объектов электроэнергетики (ВЛ, ПП, КВЛ)

Установленные границы зон с особыми условиями использования территорий:

Зона затопления

27:07-6:593 — Реестровый номер

Охранная зона объектов электроэнергетики (ЛЭП, ПС)

Водоохранная зона

Изм.	Кол.уч.	Лист	№ док.	Подп.	Дата
Разработал		Назаренко Д.Р.			10.2022
Проверил		Валяев А.С.			10.2022
Н. контроль		Дубошина А.В.			10.2022

Хабаровский край

"ВЛ 220 кВ Комсомольская – Байкал I цепь, ВЛ 220 кВ Комсомольская – Байкал II цепь, ВЛ 220 кВ Байкал – Оунэ/тп, ВЛ 220 кВ Кузнецовский – Оунэ/тп, ВЛ 220 кВ Кузнецовский – Ландыш/тп, ВЛ 220 кВ Ванино – Ландыш/тп, ВЛ 220 кВ Байкал – Ванино, ПП 220 кВ Байкал, ПП 220 кВ Кузнецовский инвестиционного проекта «Строительство двухцепной ВЛ 220 кВ, цепь № 1 ВЛ 220 кВ Комсомольская – Байкал – Оунэ/тп – Кузнецовский – Ландыш/тп – Ванино, ориентировочной протяженностью 433,5 км, цепь № 2 ВЛ 220 кВ Комсомольская – Байкал – Ванино, ориентировочной протяженностью 423 км со строительством ПП 220 кВ Байкал, строительством ПП 220 кВ Кузнецовский, с реконструкцией ВЛ 220 кВ Селихино – Ванино (переустройство/вывод), с реконструкцией ПС 500 кВ Комсомольская (расширение ОРУ 220 кВ), ПС 220 кВ Ванино (расширение ОРУ 220 кВ), с установкой СКРМ мощностью не менее 150 Мвар» 1 этап. ВЛ 220 кВ Комсомольская – Байкал I цепь, ВЛ 220 кВ Комсомольская – Байкал II цепь, ПП 220 кВ Байкал"

Заказчик: РОССЕТИ

Стадия	Лист	Листов
П	31	62

Чертеж обоснования проекта межевания

М 1:1 000

Геоинжстрой

ООО "Геоинжстрой"
г. Москва, ул. Новодмитровская, дом 2, корпус 1
Лицензия ФСБ
Рег. № 0118209 от 24.08.2021

Формат А3

24

27:22-6

Линия совмещения с листом 31

27:07-6.593

17.38

17.22

17.30

17.10

17.06

ПК119

ПК120

ПК121

Городской округ
"Город Комсомольск-на-Амуре"

"Город Комсомольск-на-Амуре"

27:22:0020901

27:22-6.97
27:22-6.75
27:22-6.76
27:22-6.78
27:22-6.77

Приаэродромная территория Аэродром Комсомольск-на-Амуре (Хурба)

24

53

53

оз. Межпроточное

№44
П220н-2.3

Линия совмещения с листом 33

Условные обозначения:

Границы публичных сервитутов, подлежащих установлению

ВЛ 220 кВ Комсомольская-Байкал I цепь
ВЛ 220 кВ Комсомольская-Байкал II цепь

1 2 3 — Части земельных участков, подлежащих обременению в связи с установлением публичного сервитут, их номер

Объекты капитального строительства, входящих в состав линейного объекта:

ПК10 — Ось ВЛ 220 кВ Комсомольская - Байкал цепь №1 и цепь №2, с пикетажем

№1 П220н-2.4 — Опора ВЛ 220 кВ (внемасштабный условный знак) с номером и шифром опоры

Границы зон с особыми условиями использования территории, подлежащие установлению:

Охранная зона объектов электроэнергетики (ВЛ, ПП, КВЛ)

Установленные границы зон с особыми условиями использования территорий:

Зона затопления

27:07-6.593 — Реестровый номер

Охранная зона объектов электроэнергетики (ЛЭП, ПС)

Водоохранная зона

Изм.	Кол.уч.	Лист	№ док.	Подп.	Дата
Разработал		Назаренко Д.Р.			10.2022
Проверил		Валяев А.С.			10.2022
Н. контроль		Дубошина А.В.			10.2022

Хабаровский край

"ВЛ 220 кВ Комсомольская - Байкал I цепь, ВЛ 220 кВ Комсомольская - Байкал II цепь, ВЛ 220 кВ Байкал - Оунэ/тп, ВЛ 220 кВ Кузнецовский - Оунэ/тп, ВЛ 220 кВ Кузнецовский - Ландыши/тп, ВЛ 220 кВ Ванино - Ландыши/тп, ВЛ 220 кВ Байкал - Ванино, ПП 220 кВ Байкал, ПП 220 кВ Кузнецовский инвестиционного проекта «Строительство двухцепной ВЛ 220 кВ, цепь № 1 ВЛ 220 кВ Комсомольская - Байкал - Оунэ/тп - Кузнецовский - Ландыши/тп - Ванино, ориентировочной протяженностью 433,5 км, цепь № 2 ВЛ 220 кВ Комсомольская - Байкал - Ванино, ориентировочной протяженностью 423 км, со строительством ПП 220 кВ Байкал, строительством ПП 220 кВ Кузнецовский, с реконструкцией ВЛ 220 кВ Селихино - Ванино (переустройство/вынос), с реконструкцией ПС 500 кВ Комсомольская (расширение ОРУ 220 кВ), ПС 220 кВ Ванино (расширение ОРУ 220 кВ), с установкой СКРМ мощностью не менее 150 Мвар» 1 этап. ВЛ 220 кВ Комсомольская - Байкал I цепь, ВЛ 220 кВ Комсомольская - Байкал II цепь, ПП 220 кВ Байкал"

Заказчик: РОССЕТИ

Стадия	Лист	Листов
П	32	62

Чертеж обоснования проекта межевания

М 1:1 000

Геоинжстрой

ООО "Геоинжстрой"
г. Москва, ул. Новодмитровская, дом 2, корпус 1
Лицензия ФСБ
Рег. № 0118209 от 24.08.2021

Формат А3

Линия совмещения с листом 32

ПК122

ПК123

ПК124

ПК125

24

53

27:07-6.593

Городской округ
"Город Комсомольск-на-Амуре"

"Город Комсомольск-на-Амуре"

оз. Мехпроточное

27:22:0020901

27:22-6.97
27:22-6.75
27:22-6.76
27:22-6.78
27:22-6.77

Приаэродромная территория Аэродром
Комсомольск-на-Амуре (Хурба)

№45
У220н-2.1+5

ВУ 21
ПК124+79.34
П16°19'

Линия совмещения с листом 34

49

110

Условные обозначения:

Границы публичных сервитутов, подлежащих установлению

ВЛ 220 кВ Комсомольская-Байкал I цепь
ВЛ 220 кВ Комсомольская-Байкал II цепь

1 2 3 — Части земельных участков, подлежащих обременению в связи с установлением публичного сервитут, их номер

Объекты капитального строительства, входящих в состав линейного объекта:

ПК10 — Ось ВЛ 220 кВ Комсомольская - Байкал цепь №1 и цепь №2, с пикетажем

№1 П220н-2.4 — Опора ВЛ 220 кВ (внемасштабный условный знак) с номером и шифром опоры

Границы зон с особыми условиями использования территории, подлежащие установлению:

Охранная зона объектов электроэнергетики (ВЛ, ПП, КВЛ)

Установленные границы зон с особыми условиями использования территорий:

Зона затопления

27:07-6.593 — Реестровый номер

Охранная зона объектов электроэнергетики (ЛЭП, ПС)

Водоохранная зона

Местоположение существующих ОКС, инженерных коммуникаций:

110 — ЛЭП 110 кВ

Изм.	Кол.уч.	Лист	№ док.	Подп.	Дата
Разработал		Назаренко Д.Р.			10.2022
Проверил		Валяев А.С.			10.2022
Н. контроль		Дубошина А.В.			10.2022

Хабаровский край

"ВЛ 220 кВ Комсомольская - Байкал I цепь, ВЛ 220 кВ Комсомольская - Байкал II цепь, ВЛ 220 кВ Байкал - Оунэ/тп, ВЛ 220 кВ Кузнецовский - Оунэ/тп, ВЛ 220 кВ Кузнецовский - Ландыши/тп, ВЛ 220 кВ Ванино - Ландыши/тп, ВЛ 220 кВ Байкал - Ванино, ПП 220 кВ Байкал, ПП 220 кВ Кузнецовский инвестиционного проекта «Строительство дублирующей ВЛ 220 кВ, цепь № 1 ВЛ 220 кВ Комсомольская - Байкал - Оунэ/тп - Кузнецовский - Ландыши/тп - Ванино, ориентировочной протяженностью 433,5 км, цепь № 2 ВЛ 220 кВ Комсомольская - Байкал - Ванино, ориентировочной протяженностью 423 км, со строительством ПП 220 кВ Байкал, строительством ПП 220 кВ Кузнецовский, с реконструкцией ВЛ 220 кВ Селихино - Ванино (перестройство/вынос), с реконструкцией ПС 500 кВ Комсомольская (расширение ОРУ 220 кВ), ПС 220 кВ Ванино (расширение ОРУ 220 кВ), с установкой СКРМ мощностью не менее 150 Мвар» 1 этап. ВЛ 220 кВ Комсомольская - Байкал I цепь, ВЛ 220 кВ Комсомольская - Байкал II цепь, ПП 220 кВ Байкал"

Заказчик: РОССЕТИ

Стадия	Лист	Листов
П	33	62

Чертеж обоснования проекта межевания

М 1:1 000

Геоинжстрой
ООО "Геоинжстрой"
г. Москва, ул. Новодмитровская, дом 2, корпус 1
Лицензия ФСБ
Рег. № 0118209 от 24.08.2021

Формат А3

Условные обозначения:

33 — Границы территории, в отношении которой разработан проект межевания территории, её характерные точки

Границы публичных сервитутов, подлежащих установлению

ВЛ 220 кВ Комсомольская-Байкал I цепь
ВЛ 220 кВ Комсомольская-Байкал II цепь

Границы зон планируемого размещения линейных объектов, подлежащих реконструкции в связи с изменением их местоположения

Объекты капитального строительства, входящих в состав линейного объекта:

ПК10 — Ось ВЛ 220 кВ Комсомольская - Байкал цепь №1 и цепь №2, с пикетажем

№1 П220н-2.4 — Опора ВЛ 220 кВ (внемасштабный условный знак) с номером и шифром опоры

Объекты капитального строительства, входящих в состав линейного объекта, подлежащих реконструкции в связи с изменением их местоположения:

ПК10 — Участок оси существующей ВЛ-110кВ С-123 ПС "Комсомольская"- ПС "Гаймер", подлежащий реконструкции, с пикетажем

Границы зон с особыми условиями использования территории, подлежащие установлению:

Охранная зона объектов электроэнергетики (ВЛ, ПП, КВЛ)

Границы зон с особыми условиями использования территорий, подлежащие установлению, изменению в связи с размещением линейных объектов, подлежащих реконструкции:

Охранная зона объектов электроэнергетики (ЛЭП)

2707-6593 — Границы публичных сервитутов, установленных в соответствии с законодательством РФ

Установленные границы зон с особыми условиями использования территорий:

Зона затопления

Охранная зона объектов электроэнергетики (ЛЭП, ПС)

Водоохранная зона

2707-6593 — Реестровый номер

Местоположение существующих ОКС, инженерных коммуникаций:

110 — ЛЭП 110 кВ

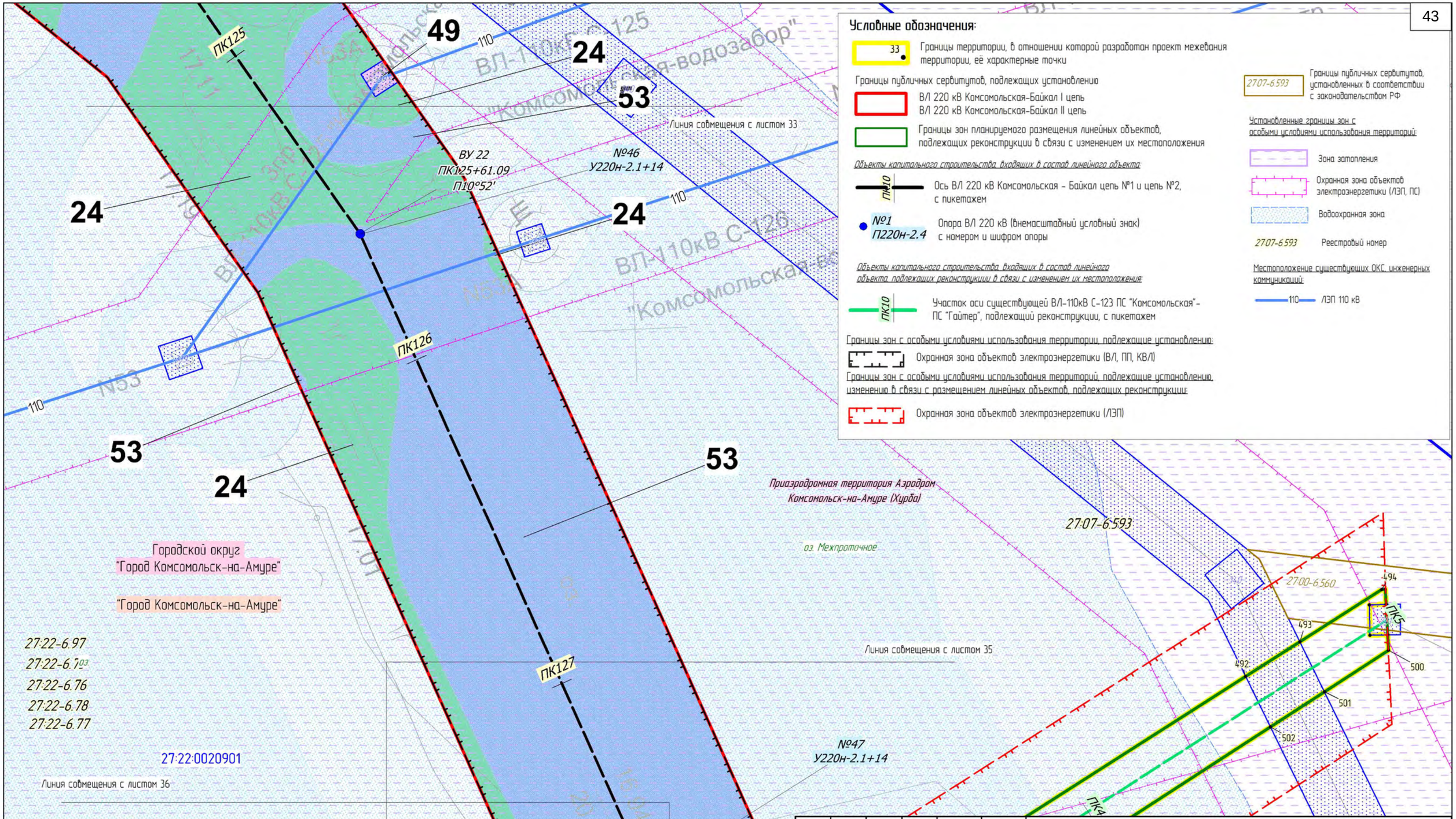

Изм.	Кол.уч.	Лист	№ док.	Подп.	Дата
Разработал		Назаренко Д.Р.			10.2022
Проверил		Валяев А.С.			10.2022
Н. контроль		Дубошина А.В.			10.2022

Хабаровский край

"ВЛ 220 кВ Комсомольская – Байкал I цепь, ВЛ 220 кВ Комсомольская - Байкал II цепь, ВЛ 220 кВ Байкал - Ванино /п, ВЛ 220 кВ Кузнецовский - Ванино /п, ВЛ 220 кВ Кузнецовский - Ландыши/п, ВЛ 220 кВ Ванино - Ландыши/п, ВЛ 220 кВ Байкал - Ванино, ПП 220 кВ Байкал, ПП 220 кВ Кузнецовский инвестиционного проекта «Строительство двухцепной ВЛ 220 кВ, цепь № 1 ВЛ 220 кВ Комсомольская - Байкал - Ванино /п - Кузнецовский - Ландыши/п - Ванино, ориентировочной протяженностью 433,5 км, цепь № 2 ВЛ 220 кВ Комсомольская - Байкал - Ванино, ориентировочной протяженностью 423 км, со строительством ПП 220 кВ Байкал, строительством ПП 220 кВ Кузнецовский, с реконструкцией ВЛ 220 кВ Селихино - Ванино (переустройство/вынос), с реконструкцией ПС 500 кВ Комсомольская (расширение ОРУ 220 кВ), ПС 220 кВ Ванино (расширение ОРУ 220 кВ), с установкой СКРМ мощностью не менее 150 Мвар» 1 этап. ВЛ 220 кВ Комсомольская - Байкал I цепь, ВЛ 220 кВ Комсомольская - Байкал II цепь, ПП 220 кВ Байкал"

Заказчик: РОССЕТИ

Стадия	Лист	Листов
П	34	62

Чертеж обоснования проекта межевания

М 1:1 000

ООО "Геоинжстрой"
г. Москва, ул. Новодмитровская, дом 2, корпус 1
Лицензия ФСБ
Рег. № 0118209 от 24.08.2021

Формат А3

Условные обозначения:

33 — Границы территории, в отношении которой разработан проект межевания территории, её характерные точки

Границы публичных сервитутов, подлежащих установлению

- ВЛ 220 кВ Комсомольская-Байкал I цепь
- ВЛ 220 кВ Комсомольская-Байкал II цепь

Границы зон планируемого размещения линейных объектов, подлежащих реконструкции в связи с изменением их местоположения

Объекты капитального строительства входящих в состав линейного объекта:

ПК10 — Ось ВЛ 220 кВ Комсомольская – Байкал цепь №1 и цепь №2, с пикетажем

№1 П220н-2.4 — Опора ВЛ 220 кВ (внемасштабный условный знак) с номером и шифром опоры

Объекты капитального строительства, входящих в состав линейного объекта, подлежащих реконструкции в связи с изменением их местоположения:

№1А П220н-2.4 — Опора ВЛ (внемасштабный условный знак) с номером и шифром опоры

ПК10 — Участок оси существующей ВЛ-110кВ С-123 ПС "Комсомольская"-ПС "Гайтер", подлежащий реконструкции, с пикетажем

Границы зон с особыми условиями использования территории, подлежащие установлению:

Охранная зона объектов электроэнергетики (ВЛ, ПП, КВЛ)

Границы зон с особыми условиями использования территорий, подлежащие установлению, изменению в связи с размещением линейных объектов, подлежащих реконструкции:

Охранная зона объектов электроэнергетики (ЛЭП)

Установленные границы зон с особыми условиями использования территорий:

- Зона затопления
- Охранная зона объектов электроэнергетики (ЛЭП, ПС)
- Охранная зона кабеля связи
- Приаэродромная полоса
- Санитарно-защитная зона железной дороги
- 27:07-6:593 — Реестровый номер
- Водоохранная зона

Местоположение существующих ОКС, инженерных коммуникаций:

- 10 — ЛЭП 10 кВ
- Железная дорога
- Дорога региональная
- 110 — ЛЭП 110 кВ
- Дорога местная (полевые)
- Железная дорога магистральная
- Кабель связи и ВОЛС

Изм.	Кол.уч.	Лист	№ док.	Подп.	Дата
Разработал		Назаренко Д.Р.			10.2022
Проверил		Валяев А.С.			10.2022
Н. контроль		Дубошина А.В.			10.2022

Хабаровский край

"ВЛ 220 кВ Комсомольская – Байкал I цепь, ВЛ 220 кВ Комсомольская – Байкал II цепь, ВЛ 220 кВ Байкал – Оимэ/тп, ВЛ 220 кВ Кузнецовский – Оимэ/тп, ВЛ 220 кВ Кузнецовский – Ландыши/тп, ВЛ 220 кВ Ванино – Ландыши/тп, ВЛ 220 кВ Байкал – Ванино, ПП 220 кВ Байкал, ПП 220 кВ Кузнецовский инвестиционного проекта «Строительство двухцепной ВЛ 220 кВ, цепь № 1 ВЛ 220 кВ Комсомольская – Байкал – Оимэ/тп – Кузнецовский – Ландыши/тп – Ванино, ориентировочной протяженностью 433,5 км, цепь № 2 ВЛ 220 кВ Комсомольская – Байкал – Ванино, ориентировочной протяженностью 423 км со строительством ПП 220 кВ Байкал, строительством ПП 220 кВ Кузнецовский, с реконструкцией ВЛ 220 кВ Селихино – Ванино (перетяжка/вынос), с реконструкцией ПС 500 кВ Комсомольская (расширение ОРУ 220 кВ), ПС 220 кВ Ванино (расширение ОРУ 220 кВ), с установкой СКРМ мощностью не менее 150 Мвар» 1 этап. ВЛ 220 кВ Комсомольская – Байкал I цепь, ВЛ 220 кВ Комсомольская – Байкал II цепь, ПП 220 кВ Байкал"

Заказчик: РОССЕТИ

Стадия	Лист	Листов
П	35	62

Чертеж обоснования проекта межевания

М 1:1 000

ООО "Геоинжстрой"
г. Москва, ул. Новодмитровская, дом 2, корпус 1
Лицензия ФСБ
Рег. № 0118209 от 24.08.2021

Формат А3

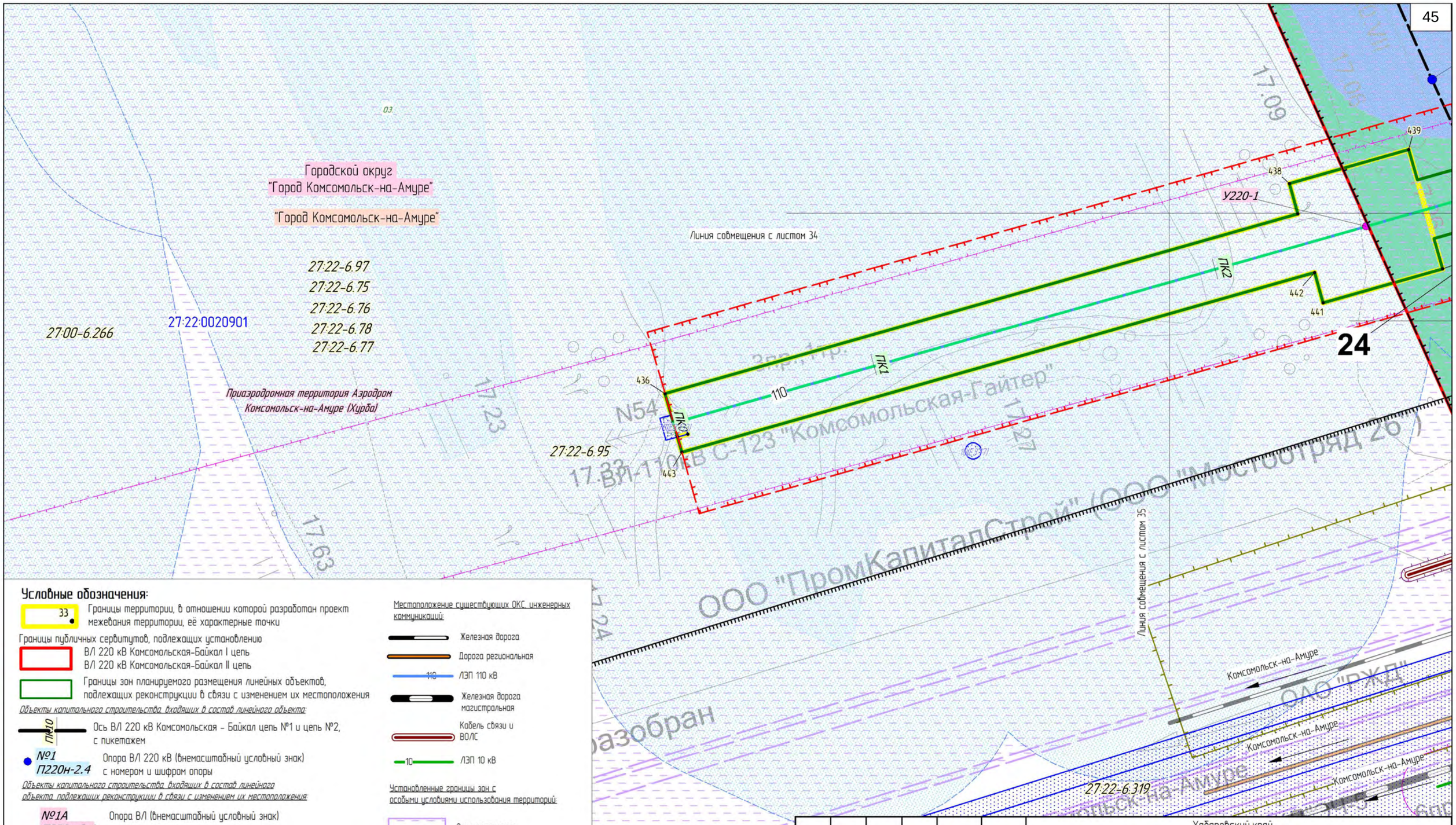

Условные обозначения:

33 — Границы территории, в отношении которой разработан проект межевания территории, её характерные точки

Границы публичных сервитутов, подлежащих установлению

- ВЛ 220 кВ Комсомольская-Байкал I цепь
- ВЛ 220 кВ Комсомольская-Байкал II цепь

Границы зон планируемого размещения линейных объектов, подлежащих реконструкции в связи с изменением их местоположения

Объекты капитального строительства, входящих в состав линейного объекта:

ПК10 — Ось ВЛ 220 кВ Комсомольская - Байкал цепь №1 и цепь №2, с пикетажем

№1 П220н-2.4 — Опора ВЛ 220 кВ (внемасштабный условный знак) с номером и шифром опоры

Объекты капитального строительства, входящих в состав линейного объекта, подлежащих реконструкции в связи с изменением их местоположения:

№1А П220н-2.4 — Опора ВЛ (внемасштабный условный знак) с номером и шифром опоры

ПК10 — Участок оси существующей ВЛ-110кВ С-123 ПС "Комсомольская"-ПС "Гайтер", подлежащий реконструкции, с пикетажем

Границы зон с особыми условиями использования территории, подлежащие установлению:

Охранная зона объектов электроэнергетики (ВЛ, ПП, КВЛ)

Границы зон с особыми условиями использования территорий, подлежащие установлению, изменению в связи с размещением линейных объектов, подлежащих реконструкции:

Охранная зона объектов электроэнергетики (ЛЭП)

Местоположение существующих ОКС, инженерных коммуникаций:

- Железная дорога
- Дорога региональная
- 110 — ЛЭП 110 кВ
- Железная дорога магистральная
- Кабель связи и ВОЛС
- 10 — ЛЭП 10 кВ

Установленные границы зон с особыми условиями использования территорий:

- Зона затопления
- Охранная зона объектов электроэнергетики (ЛЭП, ПС)
- Охранная зона кабеля связи
- Придорожная полоса
- Водоохранная зона
- 27:07-6.593 — Реестровый номер
- Санитарно-защитная зона железной дороги

Изм.	Кол.уч.	Лист	№ док.	Подп.	Дата
Разработал		Назаренко Д.Р.			10.2022
Проверил		Валяев А.С.			10.2022
Н. контроль		Дубошина А.В.			10.2022

Хабаровский край

"ВЛ 220 кВ Комсомольская – Байкал I цепь, ВЛ 220 кВ Комсомольская – Байкал II цепь, ВЛ 220 кВ Байкал – Оунэ/т, ВЛ 220 кВ Кузнецовский – Оунэ/т, ВЛ 220 кВ Кузнецовский – Ландыши/т, ВЛ 220 кВ Ванино – Ландыши/т, ВЛ 220 кВ Байкал – Ванино, ПП 220 кВ Байкал, ПП 220 кВ Кузнецовский инвестиционного проекта «Строительство двухцепной ВЛ 220 кВ, цепь № 1 ВЛ 220 кВ Комсомольская – Байкал – Оунэ/т – Кузнецовский – Ландыши/т – Ванино, ориентировочной протяженностью 433,5 км, цепь № 2 ВЛ 220 кВ Комсомольская – Байкал – Ванино, ориентировочной протяженность 423 км со строительством ПП 220 кВ Байкал, строительством ПП 220 кВ Кузнецовский, с реконструкцией ВЛ 220 кВ Селихино – Ванино (переустройство/вынос), с реконструкцией ПС 500 кВ Комсомольская (расширение ОРУ 220 кВ), ПС 220 кВ Ванино (расширение ОРУ 220 кВ), с установкой СКРМ мощностью не менее 150 Мвар» 1 этап. ВЛ 220 кВ Комсомольская – Байкал I цепь, ВЛ 220 кВ Комсомольская – Байкал II цепь, ПП 220 кВ Байкал"

Заказчик: РОССЕТИ

Стадия	Лист	Листов
П	36	62

Чертеж обоснования проекта межевания

М 1:1 000

Геоинжстрой

ООО "Геоинжстрой"
г. Москва, ул. Новодмитровская, дом 2, корпус 1
Лицензия ФСБ
Рег. № 0118209 от 24.08.2021

Формат А3

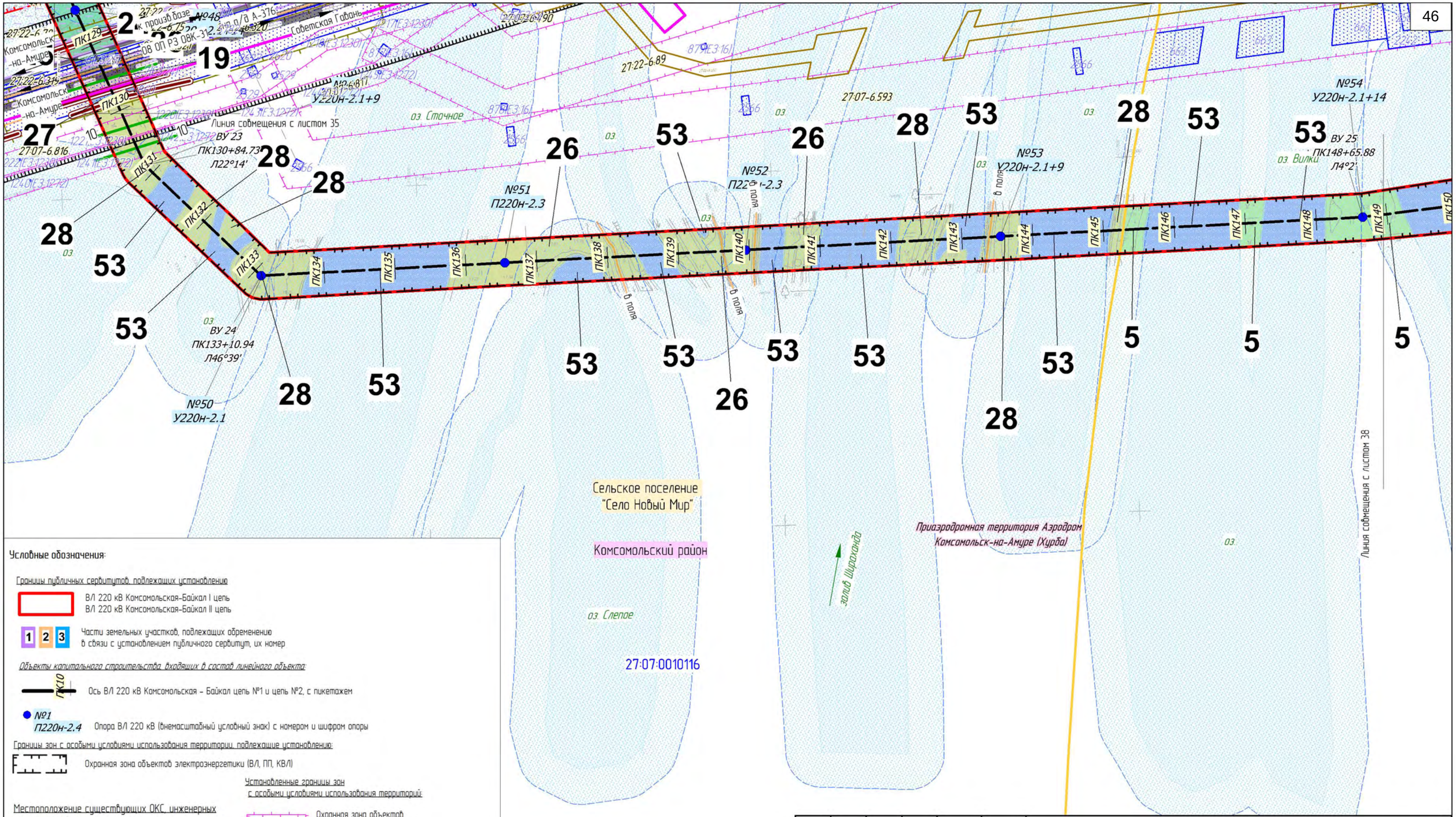
ПК129
ПК130
ПК131
ПК132
ПК133
ПК134
ПК135
ПК136
ПК137
ПК138
ПК139
ПК140
ПК141
ПК142
ПК143
ПК144
ПК145
ПК146
ПК147
ПК148
ПК149
ПК150
ВУ 23
ПК130+84.73
Л22°14'
ВУ 24
ПК133+10.94
Л46°39'
ВУ 25
ПК148+65.88
Л4°2'
№50
У220н-2.1
№51
П220н-2.3
№52
П220н-2.3
№53
У220н-2.1+9
№54
У220н-2.1+14
Линия совмещения с листом 35
Линия совмещения с листом 38
оз. Сточное
оз. Вилки
в поля
Сельское поселение
"Село Новый Мир"
Комсомольский район
оз. Слепое
27:07:0010116
Приаэродромная территория Аэродром
Комсомольск-на-Амуре (Хурба)
залив Шурахандя
Советская Гавань
Комсомольск-на-Амуре
27:22-6.89
27:07-6.593
27:07-6.816
27:22-6.375
27:22-6.75
27:22-6.520
27:22-6.817
27:22-6.520
27:22-6.520
27:22-6.520

27:22-6.97

27:22-6.89

Комсомольский район

Север

27:07-6.593

53

53

53

5

5

5

5

50

оз. Гладкое

№55
К220н-2-6у

№56
ПП220н-2/66у

ПК150 ПК151 ПК152 ПК153 ПК154 ПК155 ПК156 ПК157 ПК158 ПК159 ПК160 ПК161 ПК162 ПК163 ПК164 ПК165 ПК166 ПК167 ПК168 ПК169

27:07:0070101

27:07:0010116

прот. Промайная

Приаэродромная территория Аэродром Комсомольск-на-Амуре (Хурба)

Линия совмещения с листом 37

Линия совмещения с листом 38

Условные обозначения:

Границы публичных сервитутов, подлежащих установлению

ВЛ 220 кВ Комсомольская-Байкал I цепь
ВЛ 220 кВ Комсомольская-Байкал II цепь

1 2 3 — Части земельных участков, подлежащих обременению в связи с установлением публичного сервитут, их номер

Объекты капитального строительства, входящих в состав линейного объекта:

ПК10 — Ось ВЛ 220 кВ Комсомольская – Байкал цепь №1 и цепь №2, с пикетажем

№91 П220н-2.4 — Опора ВЛ 220 кВ (внемасштабный условный знак) с номером и шифром опоры

Границы зон с особыми условиями использования территории, подлежащие установлению:

Охранная зона объектов электроэнергетики (ВЛ, ПП, КВЛ)

Установленные границы зон с особыми условиями использования территорий:

Охранная зона объектов электроэнергетики (ЛЭП, ПС)

Зона затопления

Водоохранная зона

27:07-6.593 — Реестровый номер

Изм.	Кол.уч.	Лист	№ док.	Подп.	Дата
Разработал		Назаренко Д.Р.			10.2022
Проверил		Валяев А.С.			10.2022
Н. контроль		Дубошина А.В.			10.2022

Хабаровский край

"ВЛ 220 кВ Комсомольская – Байкал I цепь, ВЛ 220 кВ Комсомольская – Байкал II цепь, ВЛ 220 кВ Байкал – Оунэ/т, ВЛ 220 кВ Кузнецовский – Оунэ/т, ВЛ 220 кВ Кузнецовский – Ландыши/т, ВЛ 220 кВ Ванино – Ландыши/т, ВЛ 220 кВ Байкал – Ванино, ПП 220 кВ Байкал, ПП 220 кВ Кузнецовский инвестиционного проекта «Строительство двухцепной ВЛ 220 кВ, цепь № 1 ВЛ 220 кВ Комсомольская – Байкал – Оунэ/т – Кузнецовский – Ландыши/т – Ванино, ориентировочной протяженностью 433,5 км, цепь № 2 ВЛ 220 кВ Комсомольская – Байкал – Ванино, ориентировочной протяженностью 423 км со строительством ПП 220 кВ Байкал, строительством ПП 220 кВ Кузнецовский, с реконструкцией ВЛ 220 кВ Селихино – Ванино (переустройство/вынос), с реконструкцией ПС 500 кВ Комсомольская (расширение ОРУ 220 кВ), ПС 220 кВ Ванино (расширение ОРУ 220 кВ), с установкой СКРМ мощностью не менее 150 Мвар» 1 этап. ВЛ 220 кВ Комсомольская – Байкал I цепь, ВЛ 220 кВ Комсомольская – Байкал II цепь, ПП 220 кВ Байкал"

Заказчик: РОССЕТИ

Стадия	Лист	Листов
П	38	62

Чертеж обоснования проекта межевания

М 1:5 000

ООО "Геоинжстрой"
г. Москва, ул. Новодмитровская, дом 2, корпус 1
Лицензия ФСБ
Рег. № 0118209 от 24.08.2021

Формат А3

27:07-6.593
27:00-6.519
27:00-6.518
27:00-6.517
27:00-6.515
Приаэродромная территория Аэродром Комсомольск-на-Амуре (Дзёмги)
№58
К220н-2-6
ВУ:26
ПК178+80:12
П40°20'
№57
ПП220н-2/66у
27:07-6.490
27:22-6.89
№59
У220н-2.1+9
27:22-6.83
ПК170
ПК171
ПК172
ПК173
ПК174
ПК175
ПК176
ПК177
ПК178
ПК179
ПК180
ПК181
ПК182
ПК183
ПК184
ПК185
ПК186
ПК187
ПК188
ПК189
ПК190
ПК191
руч. Кедровый
№60
П220н-2.3
№61
П220н-2.3
ручей
Линия совмещения с листом 40
Линия совмещения с листом 39
27:07-6.710
27:07-6.705
27:07-6.708
27:07-6.706
27:07-6.712
27:07-6.713
53
29
31
27:07:0050122
Комсомольский район
р. Амур
в поля
Приаэродромная территория Аэродром Комсомольск-на-Амуре (Хурба)
27:07:0070101
88
89
27:07-15.1
2304
Гурское лесничество
Пиваньское часть 1
участковое лесничество

Условные обозначения:

Границы публичных сервитутов, подлежащих установлению

ВЛ 220 кВ Комсомольская-Байкал I цепь
ВЛ 220 кВ Комсомольская-Байкал II цепь

1 2 3 Части земельных участков, подлежащих обременению в связи с установлением публичного сервитут, их номер

Местоположение существующих ОКС, инженерных коммуникаций:

Дорога местная (полевые)

Объекты капитального строительства, входящих в состав линейного объекта:

ПК10 Ось ВЛ 220 кВ Комсомольская - Байкал цепь №1 и цепь №2, с пикетажем

№1 П220н-2.4 Опора ВЛ 220 кВ (внемасштабный условный знак) с номером и шифром опоры

Границы зон с особыми условиями использования территории, подлежащие установлению:

Охранная зона объектов электроэнергетики (ВЛ, ПП, КВЛ)

Изм.	Кол.уч.	Лист	№ док.	Подп.	Дата
Разработал		Назаренко Д.Р.			10.2022
Проверил		Валяев А.С.			10.2022
Н. контроль		Дубошина А.В.			10.2022

Хабаровский край

"ВЛ 220 кВ Комсомольская - Байкал I цепь, ВЛ 220 кВ Комсомольская - Байкал II цепь, ВЛ 220 кВ Байкал - Оуэ3/т, ВЛ 220 кВ Кузнецовский - Оуэ3/т, ВЛ 220 кВ Кузнецовский - Ландыши/т, ВЛ 220 кВ Ванино - Ландыши/т, ВЛ 220 кВ Байкал - Ванино, ПП 220 кВ Байкал, ПП 220 кВ Кузнецовский инвестиционного проекта «Строительство двухцепной ВЛ 220 кВ, цепь № 1 ВЛ 220 кВ Комсомольская - Байкал - Оуэ3/т - Кузнецовский - Ландыши/т - Ванино, ориентировочной протяженностью 433,5 км, цепь № 2 ВЛ 220 кВ Комсомольская - Байкал - Ванино, ориентировочной протяженностью 423 км со строительством ПП 220 кВ Байкал, строительством ПП 220 кВ Кузнецовский, с реконструкцией ВЛ 220 кВ Селихино - Ванино (переустройство/вынос), с реконструкцией ПС 500 кВ Комсомольская (расширение ОРУ 220 кВ), ПС 220 кВ Ванино (расширение ОРУ 220 кВ), с установкой СКРМ мощностью не менее 150 Мвар» 1 этап ВЛ 220 кВ Комсомольская - Байкал I цепь, ВЛ 220 кВ Комсомольская - Байкал II цепь, ПП 220 кВ Байкал"

Заказчик: РОССЕТИ

Стадия	Лист	Листов
П	39	62

Чертеж обоснования проекта межевания

М 1:5 000

Геоинжстрой

ООО "Геоинжстрой"
г. Москва, ул. Новодмитровская, дом 2, корпус 1
Лицензия ФСБ
Рег. № 0118209 от 24.08.2021

Формат А3

27:00-6.519
27:00-6.518
27:00-6.517
27:00-6.515

Приаэродромная территория Аэродром Комсомольск-на-Амуре (Дзёнги)

Комсомольский район

27:07:0050122

Сельское поселение "Село Пивань"

Гурское лесничество
Пиваньское часть 1
участковое лесничество

27:07-15.1

Линия совмещения с листом 39

Линия совмещения с листом 41

№62
П220н-2.3

№63
П220н-2.3

№64
П220н-2.3

№65
ПК200+17.43
П11°29'

№66
У220н-2.1+9

№67
У220н-2.1+14

№68а
У220н-3.1+5

ВУ-27
3.1+5

27:07-6.490
27:07-6.593
27:07-6.71
27:07-6.89
27:07-6.83

ручей

с. Пивань

с. Верхняя Эконь

Приаэродромная территория Аэродром Комсомольск-на-Амуре (Хурба)

31
32
33
34
47

Условные обозначения:

Границы публичных сервитутов, подлежащих установлению

- ВЛ 220 кВ Комсомольская-Байкал I цепь
- ВЛ 220 кВ Комсомольская-Байкал II цепь
- 1 2 3 — Части земельных участков, подлежащих обременению в связи с установлением публичного сервитут, их номер

Объекты капитального строительства, входящих в состав линейного объекта:

- ПК10 — Ось ВЛ 220 кВ Комсомольская - Байкал цепь №1 и цепь №2, с пикетажем
- №1 П220н-2.4 — Опора ВЛ 220 кВ (внемасштабный условный знак) с номером и шифром опоры

Установленные границы зон с особыми условиями использования территорий:

- Охранная зона объектов электроэнергетики (ЛЭП, ПС)
- Границы лесничеств
- Водоохранная зона
- 27:07-6.593 — Реестровый номер
- Зона затопления

Местоположение существующих ОКС, инженерных коммуникаций:

- Дорога региональная
- Кабель связи недействующий
- 10 — ЛЭП 10 кВ

Границы зон с особыми условиями использования территории, подлежащие установлению:

- Охранная зона объектов электроэнергетики (ВЛ, ПП, КВЛ)
- Охранная зона кабеля связи
- Приаэродромная полоса

Изм.	Кол.уч.	Лист	№ док.	Подп.	Дата
Разработал		Назаренко Д.Р.			10.2022
Проверил		Валяев А.С.			10.2022
Н. контроль		Дубошина А.В.			10.2022

Хабаровский край

"ВЛ 220 кВ Комсомольская - Байкал I цепь, ВЛ 220 кВ Комсомольская - Байкал II цепь, ВЛ 220 кВ Байкал - Одэл/п, ВЛ 220 кВ Кузнецовский - Одэл/п, ВЛ 220 кВ Кузнецовский - Ландыши/п, ВЛ 220 кВ Ванино - Ландыши/п, ВЛ 220 кВ Байкал - Ванино, ПП 220 кВ Байкал, ПП 220 кВ Кузнецовский инвестиционного проекта «Строительство двухцепной ВЛ 220 кВ, цепь № 1 ВЛ 220 кВ Комсомольская - Байкал - Одэл/п - Кузнецовский - Ландыши/п - Ванино, ориентировочной протяженностью 433,5 км, цепь № 2 ВЛ 220 кВ Комсомольская - Байкал - Ванино, ориентировочной протяженностью 423 км, со строительством ПП 220 кВ Байкал, строительством ПП 220 кВ Кузнецовский, с реконструкцией ВЛ 220 кВ Селихино - Ванино (переустройство/вынос), с реконструкцией ПС 500 кВ Комсомольская (расширение ОРУ 220 кВ), ПС 220 кВ Ванино (расширение ОРУ 220 кВ), с установкой СКРМ мощностью не менее 150 Мвар» 1 этап ВЛ 220 кВ Комсомольская - Байкал I цепь, ВЛ 220 кВ Комсомольская - Байкал II цепь, ПП 220 кВ Байкал"

Заказчик: РОССЕТИ

Стадия	Лист	Листов
П	40	62

Чертеж обоснования проекта межевания

М 1:5 000

Геоинжстрой
ООО "Геоинжстрой"
г. Москва, ул. Новодмитровская, дом 2, корпус 1
Лицензия ФСБ
Рег. № 0118209 от 24.08.2021

Формат А3

34
№67
У220н-2.1т+14
ПК204
ПК205
ПК206
ПК207
ПК208
ПК209
ПК210
ПК211
ПК212
ПК213
ПК214
ПК215
ПК216
ПК217
ПК218
ПК219
ПК220
ПК221
ПК222
ПК223
ПК224
ПК225
№68а
У220н-3.1+5
47
№69а
П220н-1.4т
47
№70а
П220н-1.4т
47
№71а
У220н-3.1+5
№68
У220н-3.1+9
№69
П220н-1.4т
№70
П220н-1.4т
31
№71
У220н-3.1+5
№72
У220н-2.1т+9
№73
П220н-2.4
Линия совмещения с листом 40
Линия совмещения с листом 42
Комсомольский район
27:07:0050122
Приаэродромная территория Аэродром Комсомольск-на-Амуре (Дзёмги)
Приаэродромная территория Аэродром Комсомольск-на-Амуре (Хурба)
Гурское лесничество
Пиваньское часть 1
участковое лесничество
27:07-15.1
27:07-6.490
27:00-6.519
27:00-6.518
27:00-6.517
27:00-6.515
27:00-6.71
27:22-6.83
27:22-6.89
27:07-6.593
14
12
13
16
19
89
11
12
23
22
80
1
77

Условные обозначения:

Границы публичных сервитутов, подлежащих установлению

ВЛ 220 кВ Комсомольская-Байкал I цепь
ВЛ 220 кВ Комсомольская-Байкал II цепь

1 2 3 — Части земельных участков, подлежащих обременению в связи с установлением публичного сервитута, их номер

Объекты капитального строительства, входящих в состав линейного объекта:

ПК10 — Ось ВЛ 220 кВ Комсомольская - Байкал цепь №1 и цепь №2, с пикетажем

№1 П220н-2.4 — Опора ВЛ 220 кВ (внемасштабный условный знак) с номером и шифром опоры

Границы зон с особыми условиями использования территории, подлежащие установлению:

Охранная зона объектов электроэнергетики (ВЛ, ПП, КВЛ)

Местоположение существующих ОКС, инженерных коммуникаций:

Дорога региональная

Установленные границы зон с особыми условиями использования территорий:

Охранная зона объектов электроэнергетики (ЛЭП, ПС)

Границы лесничеств

Охранная зона кабеля связи

Водоохранная зона

27:07-6.593 — Реестровый номер

Зона затопления

Приоорожная полоса

Изм.	Кол.уч.	Лист	№ док.	Подп.	Дата
Разработал		Назаренко Д.Р.			10.2022
Проверил		Валяев А.С.			10.2022
Н. контроль		Дубошина А.В.			10.2022

Хабаровский край

"ВЛ 220 кВ Комсомольская – Байкал I цепь, ВЛ 220 кВ Комсомольская – Байкал II цепь, ВЛ 220 кВ Байкал – Оунэ/т, ВЛ 220 кВ Кузнецовский – Оунэ/т, ВЛ 220 кВ Кузнецовский – Ландыши/т, ВЛ 220 кВ Ванино – Ландыши/т, ВЛ 220 кВ Байкал – Ванино, ПП 220 кВ Байкал, ПП 220 кВ Кузнецовский инвестиционного проекта «Строительство двухцепной ВЛ 220 кВ, цепь № 1 ВЛ 220 кВ Комсомольская – Байкал – Оунэ/т – Кузнецовский – Ландыши/т – Ванино, ориентировочной протяженностью 433,5 км, цепь № 2 ВЛ 220 кВ Комсомольская – Байкал – Ванино, ориентировочной протяженностью 423 км со строительством ПП 220 кВ Байкал, строительством ПП 220 кВ Кузнецовский, с реконструкцией ВЛ 220 кВ Селихино – Ванино (переустройство/вынос), с реконструкцией ПС 500 кВ Комсомольская (расширение ОРУ 220 кВ), ПС 220 кВ Ванино (расширение ОРУ 220 кВ), с установкой СКРМ мощностью не менее 150 Мвар» 1 этап: ВЛ 220 кВ Комсомольская – Байкал I цепь, ВЛ 220 кВ Комсомольская – Байкал II цепь, ПП 220 кВ Байкал"

Заказчик: РОССЕТИ

Стадия	Лист	Листов
П	41	62

Чертеж обоснования проекта межевания

М 1:5 000

ООО "Геоинжстрой"
г. Москва, ул. Новодмитровская, дом 2, корпус 1
Лицензия ФСБ
Рег. № 0118209 от 24.08.2021

Формат А3

Приаэродромная территория Аэродром Комсомольск-на-Амуре (Хурба)

Комсомольский район

27:07:0050122

80

31

86

87

Приаэродромная территория Аэродром Комсомольск-на-Амуре (Дзёмги)

Гурское лесничество Пиваньское часть 1 участковое лесничество

Линия совмещения с листом 41

Линия совмещения с листом 43

ПК225 ПК226 ПК227 ПК228 ПК229 ПК230 ПК231 ПК232 ПК233 ПК234 ПК235 ПК236 ПК237 ПК238 ПК239 ПК240 ПК241 ПК242 ПК243

№74 П220н-2.4

№75 П220н-2.4

№76 П220н-2.4

№77 П220н-2.4

№78 У220н-2.1+9

№79 У220н-2.1+9

ВУ 28 ПК241+1.12 П41°29'

27:07-6.490

27:00-6.71

27:07-6.593

27:07-15.1

27:00-6.519

27:00-6.518

27:00-6.517

27:00-6.515

27:22-6.83

27:22-6.69

27:20-16.69

Условные обозначения:

Границы публичных сервитутов, подлежащих установлению

ВЛ 220 кВ Комсомольская-Байкал I цепь
ВЛ 220 кВ Комсомольская-Байкал II цепь

1 2 3 Части земельных участков, подлежащих обременению в связи с установлением публичного сервитут, их номер

Объекты капитального строительства входящих в состав линейного объекта:

ПК10 Ось ВЛ 220 кВ Комсомольская – Байкал цепь №1 и цепь №2, с пикетажем

№1 П220н-2.4 Опора ВЛ 220 кВ (внемасштабный условный знак) с номером и шифром опоры

Границы зон с особыми условиями использования территории, подлежащие установлению:

Охранная зона объектов электроэнергетики (ВЛ, ПП, КВЛ)

Установленные границы зон с особыми условиями использования территорий:

Охранная зона объектов электроэнергетики (ЛЭП, ПС)

Приаэродромная территория

Охранная зона кабеля связи

Водоохранная зона

27:07-6.593 Реестровый номер

Изм.	Кол.уч.	Лист	№ док.	Подп.	Дата
Разработал		Назаренко Д.Р.			10.2022
Проверил		Валяев А.С.			10.2022
Н. контроль		Дубошина А.В.			10.2022

Хабаровский край

"ВЛ 220 кВ Комсомольская – Байкал I цепь, ВЛ 220 кВ Комсомольская – Байкал II цепь, ВЛ 220 кВ Байкал – Ургэ/т, ВЛ 220 кВ Кузнецовский – Ургэ/т, ВЛ 220 кВ Кузнецовский – Ландыш/т, ВЛ 220 кВ Ванино – Ландыш/т, ВЛ 220 кВ Байкал – Ванино, ПП 220 кВ Байкал, ПП 220 кВ Кузнецовский инвестиционного проекта «Строительство вдхцепной ВЛ 220 кВ, цепь № 1 ВЛ 220 кВ Комсомольская – Байкал – Ургэ/т – Кузнецовский – Ландыш/т – Ванино, ориентировочной протяженностью 433,5 км, цепь № 2 ВЛ 220 кВ Комсомольская – Байкал – Ванино, ориентировочной протяженностью 423 км со строительством ПП 220 кВ Байкал, строительством ПП 220 кВ Кузнецовский, с реконструкцией ВЛ 220 кВ Селихино – Ванино (переустройство/вынос), с реконструкцией ПС 500 кВ Комсомольская (расширение ОРУ 220 кВ), ПС 220 кВ Ванино (расширение ОРУ 220 кВ), с установкой СКРМ мощностью не менее 150 Мвар» 1 этап ВЛ 220 кВ Комсомольская – Байкал I цепь, ВЛ 220 кВ Комсомольская – Байкал II цепь, ПП 220 кВ Байкал"

Заказчик: РОССЕТИ

Стадия	Лист	Листов
П	42	62

Чертеж обоснования проекта межевания

М 1:5 000

ООО "Геоинжстрой"
г. Москва, ул. Новодмитровская, дом 2, корпус 1
Лицензия ФСБ
Рег. № 01118209 от 24.08.2021

Формат А3

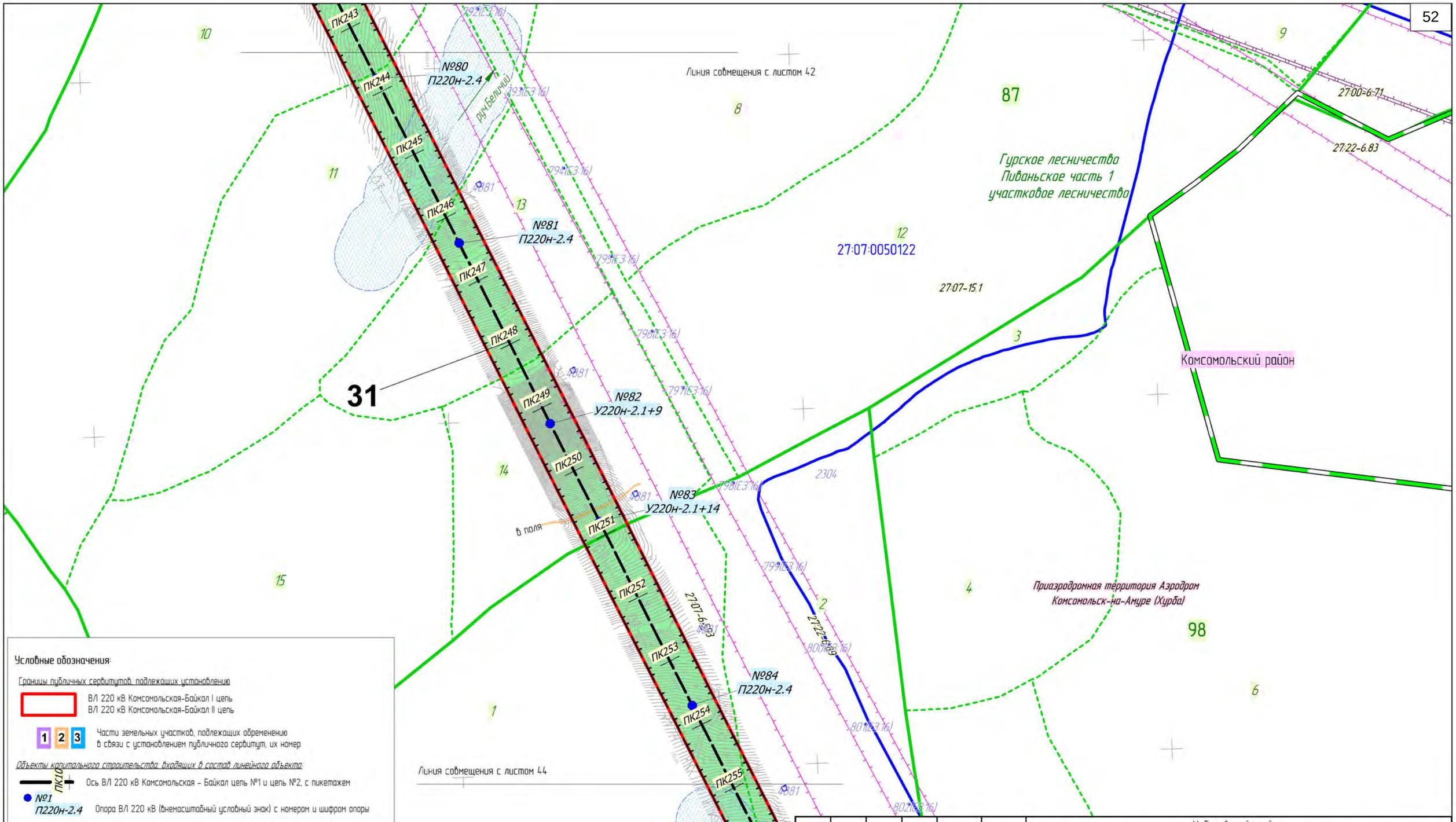

Условные обозначения:

Границы публичных сервитутов, подлежащих установлению

ВЛ 220 кВ Комсомольская-Байкал I цепь
ВЛ 220 кВ Комсомольская-Байкал II цепь

1 2 3 — Части земельных участков, подлежащих обременению в связи с установлением публичного сервитут, их номер

Объекты капитального строительства, входящих в состав линейного объекта:

ПК10 — Ось ВЛ 220 кВ Комсомольская – Байкал цепь №1 и цепь №2, с пикетажем

№91 П220н-2.4 — Опора ВЛ 220 кВ (внемасштабный условный знак) с номером и шифром опоры

Границы зон с особыми условиями использования территории, подлежащие установлению:

Охранная зона объектов электроэнергетики (ВЛ, ПП, КВЛ)

Местоположение существующих ОКС, инженерных коммуникаций:

Дорога местная (полевые)

Установленные границы зон с особыми условиями использования территорий:

Охранная зона объектов электроэнергетики (ЛЭП, ПС)

Охранная зона кабеля связи

Водоохранная зона

27:07-6.593 — Реестровый номер

Границы лесничеств

Изм.	Кол.уч.	Лист	№ док.	Подп.	Дата
Разработал		Назаренко Д.Р.			10.2022
Проверил		Валяев А.С.			10.2022
Н. контроль		Дубошина А.В.			10.2022

Хабаровский край

"ВЛ 220 кВ Комсомольская – Байкал I цепь, ВЛ 220 кВ Комсомольская – Байкал II цепь, ВЛ 220 кВ Байкал – Одэп/п, ВЛ 220 кВ Кузнецовский – Одэп/п, ВЛ 220 кВ Кузнецовский – Ландыши/п, ВЛ 220 кВ Ванино – Ландыши/п, ВЛ 220 кВ Байкал – Ванино, ПП 220 кВ Байкал, ПП 220 кВ Кузнецовский инвестиционного проекта «Строительство двухцепной ВЛ 220 кВ, цепь № 1 ВЛ 220 кВ Комсомольская – Байкал – Одэп/п – Кузнецовский – Ландыши/п – Ванино, ориентировочной протяженностью 433,5 км, цепь № 2 ВЛ 220 кВ Комсомольская – Байкал – Ванино, ориентировочной протяженностью 423 км со строительством ПП 220 кВ Байкал, строительством ПП 220 кВ Кузнецовский, с реконструкцией ВЛ 220 кВ Селихино – Ванино (перестройство/вынос), с реконструкцией ПС 500 кВ Комсомольская (расширение ОРУ 220 кВ), ПС 220 кВ Ванино (расширение ОРУ 220 кВ), с установкой СКРМ мощностью не менее 150 Мвар» 1 этап: ВЛ 220 кВ Комсомольская – Байкал I цепь, ВЛ 220 кВ Комсомольская – Байкал II цепь, ПП 220 кВ Байкал"

Заказчик: РОССЕТИ

Стадия	Лист	Листов
П	43	62

Чертеж обоснования проекта межевания

М 1:5 000

ООО "Геоинжстрой"
г. Москва, ул. Новодмитровская, дом 2, корпус 1
Лицензия ФСБ
Рег. № 0118209 от 24.08.2021

Формат А3

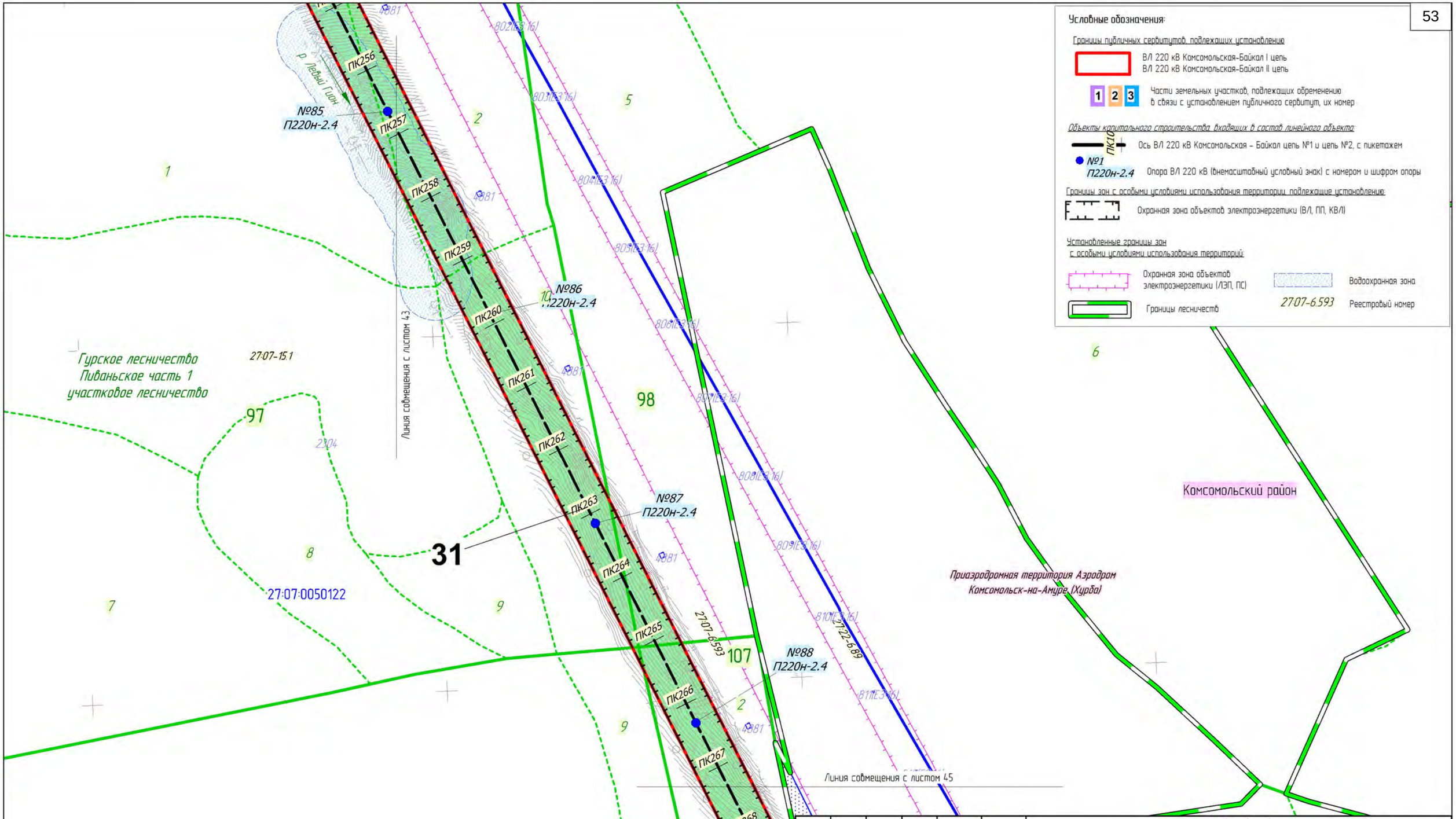

Хабаровский край

"ВЛ 220 кВ Комсомольская – Байкал I цепь, ВЛ 220 кВ Комсомольская – Байкал II цепь, ВЛ 220 кВ Байкал – Одиэ/тп, ВЛ 220 кВ Кузнецовский – Одиэ/тп, ВЛ 220 кВ Кузнецовский – Ландыш/тп, ВЛ 220 кВ Ванино – Ландыш/тп, ВЛ 220 кВ Байкал – Ванино, ПП 220 кВ Байкал, ПП 220 кВ Кузнецовский инвестиционного проекта «Строительство одноцепной ВЛ 220 кВ, цепь № 1 ВЛ 220 кВ Комсомольская – Байкал – Одиэ/тп – Кузнецовский – Ландыш/тп – Ванино, ориентировочной протяженностью 433,5 км, цепь № 2 ВЛ 220 кВ Комсомольская – Байкал – Ванино, ориентировочной протяженностью 423 км со строительством ПП 220 кВ Байкал, строительством ПП 220 кВ Кузнецовский, с реконструкцией ВЛ 220 кВ Селихино – Ванино (переустройства/вынос), с реконструкцией ПС 500 кВ Комсомольская (расширение ОРУ 220 кВ), ПС 220 кВ Ванино (расширение ОРУ 220 кВ), с установкой СКРМ мощностью не менее 150 Мвар» 1 этап ВЛ 220 кВ Комсомольская – Байкал I цепь, ВЛ 220 кВ Комсомольская – Байкал II цепь, ПП 220 кВ Байкал"

Изм.	Кол.уч.	Лист	№ док.	Подп.	Дата
Разработал		Назаренко Д.Р.			10.2022
Проверил		Валяев А.С.			10.2022
Н. контроль		Дубошина А.В.			10.2022

Заказчик: РОССЕТИ

Стадия	Лист	Листов
П	44	62

Чертеж обоснования проекта межевания

М 1:5 000

Геоинжстрой

ООО "Геоинжстрой"
г. Москва, ул. Новодмитровская, дом 2, корпус 1
Лицензия ФСБ
Рег. № 0118209 от 24.08.2021

Формат А3

ПК268
ПК269
ПК270
ПК271
ПК272
ПК273
ПК274
ПК275
ПК276
ПК277
ПК278
ПК279
ПК280
ПК281

35
31

№89
П220н-2.4

№90
П220н-2.4

№91
У220н-2.1+9

№92
П220н-2.4

106
107
1
2
6
7
9
2304

27:07-15.1
27:22-6.89
27:07-6.593

Линия совмещения с листом 44
Линия совмещения с листом 46

Комсомольский район
27:07:0050122-
урское лесничество
Пиваньское часть 1
участковое лесничество

Приаэродромная территория Аэродром
Комсомольск-на-Амуре (Хурба)

ручей

Условные обозначения:

Границы публичных сервитутов, подлежащих установлению

ВЛ 220 кВ Комсомольская-Байкал I цепь
ВЛ 220 кВ Комсомольская-Байкал II цепь

1 2 3 — Части земельных участков, подлежащих обременению в связи с установлением публичного сервитут, их номер

Объекты капитального строительства, входящих в состав линейного объекта:

ПК10 — Ось ВЛ 220 кВ Комсомольская - Байкал цепь №1 и цепь №2, с пикетажем

№1 П220н-2.4 — Опора ВЛ 220 кВ (безмасштабный условный знак) с номером и шифром опоры

Границы зон с особыми условиями использования территории, подлежащие установлению:

Охранная зона объектов электроэнергетики (ВЛ, ПП, КВЛ)

Установленные границы зон с особыми условиями использования территорий:

Охранная зона объектов электроэнергетики (ЛЭП, ПС)

Водоохранная зона

Границы лесничеств

27:07-6.593 — Реестровый номер

Изм.	Кол.уч.	Лист	№ док.	Подп.	Дата
Разработал		Назаренко Д.Р.			10.2022
Проверил		Валяев А.С.			10.2022
Н. контроль		Дубошина А.В.			10.2022

Хабаровский край

"ВЛ 220 кВ Комсомольская - Байкал I цепь, ВЛ 220 кВ Комсомольская - Байкал II цепь, ВЛ 220 кВ Байкал - Одэл/тп, ВЛ 220 кВ Кузнецовский - Одэл/тп, ВЛ 220 кВ Кузнецовский - Ландыш/тп, ВЛ 220 кВ Ванино - Ландыш/тп, ВЛ 220 кВ Байкал - Ванино, ПП 220 кВ Байкал, ПП 220 кВ Кузнецовский инвестиционного проекта «Строительство дублирующей ВЛ 220 кВ, цепь № 1 ВЛ 220 кВ Комсомольская - Байкал - Одэл/тп - Кузнецовский - Ландыш/тп - Ванино, ориентировочной протяженностью 433,5 км, цепь № 2 ВЛ 220 кВ Комсомольская - Байкал - Ванино, ориентировочной протяженностью 423 км со строительством ПП 220 кВ Байкал, строительством ПП 220 кВ Кузнецовский, с реконструкцией ВЛ 220 кВ Селихино - Ванино (перезаустройство/вынос), с реконструкцией ПС 500 кВ Комсомольская (расширение ОРУ 220 кВ), ПС 220 кВ Ванино (расширение ОРУ 220 кВ), с установкой СКРМ мощностью не менее 150 Мвар» 1 этап ВЛ 220 кВ Комсомольская - Байкал I цепь, ВЛ 220 кВ Комсомольская - Байкал II цепь, ПП 220 кВ Байкал"

Заказчик: РОССЕТИ

Стадия	Лист	Листов
П	45	62

Чертеж обоснования проекта межевания

М 1:5 000

Геоинжстрой

ООО "Геоинжстрой"
г. Москва, ул. Новодмитровская, дом 2, корпус 1
Лицензия ФСБ
Рег. № 0118209 от 24.08.2021

Формат А3

Приаэродромная территория Аэродром Комсомольск-на-Амуре (Хурба)

Гурское лесничество
Пиваньское часть 1
участковое лесничество

Комсомольский район

27:07:0050122

Линия совмещения с листом 47

Линия совмещения с листом 45

№92 П220н-2.4

№93 П220н-2.4

№94 У220н-2.1+9

№95 П220н-2.4

№96 У220н-2.1+9

№97 П27°21 У220н-2.1+5

№98 П220н-2.4

№100 У220н-2.1+

№31 У220н-2.1+9

ВУ 29 ПК284+71.42 Л68°45'

ВУ 30 ПК291+90.78

ПК280 ПК281 ПК282 ПК283 ПК284 ПК285 ПК286 ПК287 ПК288 ПК289 ПК290 ПК291 ПК292 ПК293 ПК294 ПК295 ПК296 ПК297 ПК298 ПК299 ПК300 ПК301 ПК302 ПК303

27:07-6.593

27:22-6.89

27:07-15.1

ручей

Условные обозначения:

Границы публичных сервитутов, подлежащих установлению

ВЛ 220 кВ Комсомольская-Байкал I цепь
ВЛ 220 кВ Комсомольская-Байкал II цепь

1 2 3 Части земельных участков, подлежащих обременению в связи с установлением публичного сервитут, их номер

Объекты капитального строительства входящих в состав линейного объекта:

ПК10 Ось ВЛ 220 кВ Комсомольская – Байкал цепь №1 и цепь №2, с пикетажем

№1 П220н-2.4 Опора ВЛ 220 кВ (внемасштабный условный знак) с номером и шифром опоры

Границы зон с особыми условиями использования территории, подлежащие установлению:

Охранная зона объектов электроэнергетики (ВЛ, ПП, КВЛ)

Местоположение существующих ОКС, инженерных коммуникаций:

110 ЛЭП 110 кВ

Установленные границы зон с особыми условиями использования территорий:

Охранная зона объектов электроэнергетики (ЛЭП, ПС)

Водоохранная зона

27:07-6.593 Реестровый номер

Изм.	Кол.уч.	Лист	№ док.	Подп.	Дата
Разработал		Назаренко Д.Р.			10.2022
Проверил		Валяев А.С.			10.2022
Н. контроль		Дубошина А.В.			10.2022

Хабаровский край

"ВЛ 220 кВ Комсомольская – Байкал I цепь, ВЛ 220 кВ Комсомольская – Байкал II цепь, ВЛ 220 кВ Байкал – Одэл/п, ВЛ 220 кВ Кузнецовский – Одэл/п, ВЛ 220 кВ Кузнецовский – Ландыш/п, ВЛ 220 кВ Ванино – Ландыш/п, ВЛ 220 кВ Байкал – Ванино, ПП 220 кВ Байкал, ПП 220 кВ Кузнецовский инвестиционного проекта «Строительство двухцепной ВЛ 220 кВ, цепь № 1 ВЛ 220 кВ Комсомольская – Байкал – Одэл/п – Кузнецовский – Ландыш/п – Ванино, ориентировочной протяженностью 433,5 км, цепь № 2 ВЛ 220 кВ Комсомольская – Байкал – Ванино, ориентировочной протяженностью 423 км, со строительством ПП 220 кВ Байкал, строительством ПП 220 кВ Кузнецовский, с реконструкцией ВЛ 220 кВ Селихино – Ванино (переустройство/вынос), с реконструкцией ПС 500 кВ Комсомольская (расширение ОРУ 220 кВ), ПС 220 кВ Ванино (расширение ОРУ 220 кВ), с установкой СКРМ мощностью не менее 150 Мвар» 1 этап ВЛ 220 кВ Комсомольская – Байкал I цепь, ВЛ 220 кВ Комсомольская – Байкал II цепь, ПП 220 кВ Байкал"

Заказчик: РОССЕТИ

Стадия	Лист	Листов
П	46	62

Чертеж обоснования проекта межевания

М 1:5 000

ООО "Геоинжстрой"
г. Москва, ул. Нижнедмитровская, дом 2, корпус 1
Лицензия ФСБ
Рег. № 0118209 от 24.08.2021

Формат А3

108
14
15
6
1
Комсомольский район
27:07:0050122
118
2
27:07-15.1
2304
3
4
Линия совмещения с листом 48
Гурское лесничество
Пиваньское часть 1
участковое лесничество
117
Комсомольск-на-Амуре
31
37
30
36
12
руч. Поперечный
№101
П220н-2.3
№102
П220н-2.3
№103
У220н-2.1+5
№104
У220н-2.1+14
№105
У220н-2.1+9
№106
У220н-2.1+9
ПК303
ПК304
ПК305
ПК306
ПК307
ПК308
ПК309
ПК310
ПК311
ПК312
ПК313
ПК314
ПК315
ПК316
ПК317
ПК318
ПК319
ПК320
ПК321
ПК322
ПК323
ПК324
руч б/н
27:07-6.593
ВУ 31
ПК319+32.91
Л43°26'
Линия совмещения с листом 46
116
27:07-15.1
Приаэродромная территория Аэродром
Комсомольск-на-Амуре (Хурба)
52
29
Советская Гавань

Условные обозначения:

Границы публичных сервитутов, подлежащих установлению

ВЛ 220 кВ Комсомольская-Байкал I цепь
ВЛ 220 кВ Комсомольская-Байкал II цепь

1 2 3 Части земельных участков, подлежащих обременению в связи с установлением публичного сервитут, их номер

Объекты капитального строительства, входящих в состав линейного объекта:

ПК10 Ось ВЛ 220 кВ Комсомольская - Байкал цепь №1 и цепь №2, с пикетажем

№1 П220н-2.4 Опора ВЛ 220 кВ (внемасштабный условный знак) с номером и шифром опоры

Границы зон с особыми условиями использования территории, подлежащие установлению:

Охранная зона объектов электроэнергетики (ВЛ, ПП, КВЛ)

Местоположение существующих ОКС, инженерных коммуникаций:

35 ЛЭП 35 кВ

Дорога местная (полевые)

Кабель связи и ВОЛС

Железная дорога магистральная

Установленные границы зон с особыми условиями использования территорий:

Охранная зона объектов электроэнергетики (ЛЭП, ПС)

Санитарно-защитная зона железной дороги

Водоохранная зона

27:07-6.593 Реестровый номер

Границы лесничеств

Придорожная полоса

Охранная зона кабеля связи

Изм.	Кол.уч.	Лист	№ док.	Подп.	Дата
Разработал		Назаренко Д.Р.			10.2022
Проверил		Валяев А.С.			10.2022
Н. контроль		Дубошина А.В.			10.2022

Хабаровский край

"ВЛ 220 кВ Комсомольская - Байкал I цепь, ВЛ 220 кВ Комсомольская - Байкал II цепь, ВЛ 220 кВ Байкал - Дуэ/т, ВЛ 220 кВ Кузнецовский - Дуэ/т, ВЛ 220 кВ Кузнецовский - Ландыши/т, ВЛ 220 кВ Ванино - Ландыши/т, ВЛ 220 кВ Байкал - Ванино, ПП 220 кВ Байкал, ПП 220 кВ Кузнецовский инвестиционного проекта «Строительство двухцепной ВЛ 220 кВ, цепь № 1 ВЛ 220 кВ Комсомольская - Байкал - Дуэ/т - Кузнецовский - Ландыши/т - Ванино, ориентировочной протяженностью 433,5 км, цепь № 2 ВЛ 220 кВ Комсомольская - Байкал - Ванино, ориентировочной протяженностью 423 км со строительством ПП 220 кВ Байкал, строительством ПП 220 кВ Кузнецовский, с реконструкцией ВЛ 220 кВ Селихино - Ванино (переустройство/вынос), с реконструкцией ПС 500 кВ Комсомольская (расширение ОРУ 220 кВ), ПС 220 кВ Ванино (расширение ОРУ 220 кВ), с установкой СКРМ мощностью не менее 150 Мвар» 1 этап. ВЛ 220 кВ Комсомольская - Байкал I цепь, ВЛ 220 кВ Комсомольская - Байкал II цепь, ПП 220 кВ Байкал"

Заказчик: РОССЕТИ

Стадия	Лист	Листов
П	47	62

Чертеж обоснования проекта межевания

М 1:5 000

Геоинжстрой
ООО "Геоинжстрой"
г. Москва, ул. Новодмитровская, дом 2, корпус 1
Лицензия ФСБ
Рег. № 0118209 от 24.08.2021

Формат А3

Комсомольский район

27:07:0050122

Гурское лесничество
Пиваньское часть 1
участковое лесничество

Приаэродромная территория Аэродром
Комсомольск-на-Амуре (Хурба)

Линия совмещения с листом 47

Линия совмещения с листом 49

а/д Хабаровск-Комсомольск

с Пивань

р.б.Гаитер

руч. Поперечный

ручей

в поля

Хабаровск - Ладога - Ванино - Комсомольск-на-Амуре

с.Большая Картель

27:07-6.593

27:07-15.1

31

38

31

119

118

№107
У2_Дн-2.1+9

№108
У220н-2.1+9

№109
П220н-2.3

№110
П220н-2.3

№111
П220н-2.3

№112
П220н-2.3

ПК324 ПК325 ПК326 ПК327 ПК328 ПК329 ПК330 ПК331 ПК332 ПК333 ПК334 ПК335 ПК336 ПК337 ПК338 ПК339 ПК340 ПК341 ПК342 ПК343 ПК344 ПК345

ВУ:32
ПК344+98.86
Л15°48'

Условные обозначения:

Границы публичных сервитутов, подлежащих установлению

- ВЛ 220 кВ Комсомольская-Байкал I цепь
- ВЛ 220 кВ Комсомольская-Байкал II цепь
- 1 2 3 — Части земельных участков, подлежащих обременению в связи с установлением публичного сервитут, их номер

Объекты капитального строительства, входящих в состав линейного объекта:

- ПК10 — Ось ВЛ 220 кВ Комсомольская - Байкал цепь №1 и цепь №2, с пикетажем
- №1 П220н-2.4 — Опора ВЛ 220 кВ (внемасштабный условный знак) с номером и шифром опоры

Границы зон с особыми условиями использования территории, подлежащие установлению:

- Охранная зона объектов электроэнергетики (ВЛ, ПП, КВЛ)

Местоположение существующих ОКС, инженерных коммуникаций:

- 110 — ЛЭП 110 кВ
- Дорога федеральная
- Кабель связи и ВОЛС
- Дорога местная (полевые)

Установленные границы зон с особыми условиями использования территорий:

- Охранная зона объектов электроэнергетики (ЛЭП, ПС)
- Санитарно-защитная зона железной дороги
- Водоохранная зона
- 27:07-6.593 — Реестровый номер
- Границы лесничеств
- Придорожная полоса
- Охранная зона кабеля связи

Изм.	Кол.уч.	Лист	№ док.	Подп.	Дата
Разработал		Назаренко Д.Р.			10.2022
Проверил		Валяев А.С.			10.2022
Н. контроль		Дубошина А.В.			10.2022

Хабаровский край

"ВЛ 220 кВ Комсомольская - Байкал I цепь, ВЛ 220 кВ Комсомольская - Байкал II цепь, ВЛ 220 кВ Байкал - Одиэ/т, ВЛ 220 кВ Кузнецовский - Одиэ/т, ВЛ 220 кВ Кузнецовский - Ландыши/т, ВЛ 220 кВ Ванино - Ландыши/т, ВЛ 220 кВ Байкал - Ванино, ПП 220 кВ Байкал, ПП 220 кВ Кузнецовский инвестиционного проекта «Строительство дирхцепной ВЛ 220 кВ, цепь № 1 ВЛ 220 кВ Комсомольская - Байкал - Одиэ/т - Кузнецовский - Ландыши/т - Ванино, ориентировочной протяженностью 433,5 км, цепь № 2 ВЛ 220 кВ Комсомольская - Байкал - Ванино, ориентировочной протяженностью 423 км со строительством ПП 220 кВ Байкал, строительством ПП 220 кВ Кузнецовский, с реконструкцией ВЛ 220 кВ Селихино - Ванино (переустройство/вынос), с реконструкцией ПС 500 кВ Комсомольская (расширение ОРУ 220 кВ), ПС 220 кВ Ванино (расширение ОРУ 220 кВ), с установкой ОКРМ мощностью не менее 150 Мвар» 1 этап: ВЛ 220 кВ Комсомольская - Байкал I цепь, ВЛ 220 кВ Комсомольская - Байкал II цепь, ПП 220 кВ Байкал"

Заказчик: РОССЕТИ

Стадия	Лист	Листов
П	48	62

Чертеж обоснования проекта межевания

М 1:5 000

ООО "Геоинжстрой"
г. Москва, ул. Новодмитровская, дом 2, корпус 1
Лицензия ФСБ
Рег. № 0118209 от 24.08.2021

Формат А3

Комсомольский район

27:07:0050122

Гурское лесничество
Пиваньское часть 1
участковое лесничество

Гурское лесничество
Картельское часть 2
участковое лесничество

Линия совмещения с листом 50

Линия совмещения с листом 48

Приаэродромная территория Аэродром Комсомольск-на-Амуре (Хурба)

31

№119
У220н-2.1+9

№118
П220н-2.3

№117
П220н-2.3

№116
У220н-2.1

№115
П220н-2.3

№114
У220н-2.1+14

ВУ 33
ПК351+21.83
П3°34'

ВУ 32
ПК344+98.86
Л15°48'

27:07-6.593

27:07-15.1

27:22-6.83

ПК364
ПК363
ПК362
ПК361
ПК360
ПК359
ПК358
ПК357
ПК356
ПК355
ПК354
ПК353
ПК352
ПК351
ПК350
ПК349
ПК348
ПК347
ПК346
ПК345

23 24 15 16 110 111 28 119 1 2 5 3 19 78 120 2304 4 6 5 6

Условные обозначения:

Границы публичных сервитутов, подлежащих установлению

ВЛ 220 кВ Комсомольская-Байкал I цепь
ВЛ 220 кВ Комсомольская-Байкал II цепь

1 2 3 — Части земельных участков, подлежащих обременению в связи с установлением публичного сервитут, их номер

Объекты капитального строительства, входящих в состав линейного объекта:

ПК14 — Ось ВЛ 220 кВ Комсомольская - Байкал цепь №1 и цепь №2, с пикетажем

№1 П220н-2.4 — Опора ВЛ 220 кВ (внемасштабный условный знак) с номером и шифром опоры

Границы зон с особыми условиями использования территории, подлежащие установлению:

Охранная зона объектов электроэнергетики (ВЛ, ПП, КВЛ)

Установленные границы зон с особыми условиями использования территорий:

Охранная зона объектов электроэнергетики (ЛЭП, ПС)

Водоохранная зона

27:07-6.593 — Реестровый номер

Границы лесничеств

Охранная зона кабеля связи

Местоположение существующих ОКС, инженерных коммуникаций:

110 — ЛЭП 110 кВ

Кабель связи недействующий

Изм.	Кол.уч.	Лист	№ док.	Подп.	Дата
Разработал		Назаренко Д.Р.			10.2022
Проверил		Валяев А.С.			10.2022
Н. контроль		Дубошина А.В.			10.2022

Хабаровский край

"ВЛ 220 кВ Комсомольская - Байкал I цепь, ВЛ 220 кВ Комсомольская - Байкал II цепь, ВЛ 220 кВ Байкал - Одэп/п, ВЛ 220 кВ Кузнецовский - Одэп/п, ВЛ 220 кВ Кузнецовский - Ландыши/п, ВЛ 220 кВ Ванино - Ландыши/п, ВЛ 220 кВ Байкал - Ванино, ПП 220 кВ Байкал, ПП 220 кВ Кузнецовский инвестиционного проекта «Строительство двухцепной ВЛ 220 кВ, цепь № 1 ВЛ 220 кВ Комсомольская - Байкал - Одэп/п - Кузнецовский - Ландыши/п - Ванино, ориентировочной протяженностью 433,5 км, цепь № 2 ВЛ 220 кВ Комсомольская - Байкал - Ванино, ориентировочной протяженностью 423 км со строительством ПП 220 кВ Байкал, строительством ПП 220 кВ Кузнецовский, с реконструкцией ВЛ 220 кВ Селихино - Ванино (перерегистрация/выкупа) с реконструкцией ПС 500 кВ Комсомольская (расширение ОРУ 220 кВ), ПС 220 кВ Ванино (расширение ОРУ 220 кВ), с установкой СКРМ мощностью не менее 150 Мвар» 1 этап. ВЛ 220 кВ Комсомольская - Байкал I цепь, ВЛ 220 кВ Комсомольская - Байкал II цепь, ПП 220 кВ Байкал"

Заказчик: РОССЕТИ

Стадия	Лист	Листов
П	49	62

Чертеж обоснования проекта межевания

М 1:5 000

Геоинжстрой

ООО "Геоинжстрой"
г. Москва, ул. Новодмитровская, дом 2, корпус 1
Лицензия ФСБ
Рег. № 0118209 от 24.08.2021

Формат А3

Условные обозначения:

Границы публичных сервитутов, подлежащих установлению

- ВЛ 220 кВ Комсомольская-Байкал I цепь
- ВЛ 220 кВ Комсомольская-Байкал II цепь
- 1 2 3 — Части земельных участков, подлежащих обременению в связи с установлением публичного сервитут, их номер

Объекты капитального строительства, входящих в состав линейного объекта:

- ПК10 — Ось ВЛ 220 кВ Комсомольская – Байкал цепь №1 и цепь №2, с пикетажем
- №1 П220н-2.4 — Опора ВЛ 220 кВ (внемасштабный условный знак) с номером и шифром опоры

Границы зон с особыми условиями использования территории, подлежащие установлению:

- Охранная зона объектов электроэнергетики (ВЛ, ПП, КВЛ)

Установленные границы зон с особыми условиями использования территорий:

- Охранная зона объектов электроэнергетики (ЛЭП, ПС)
- Водоохранная зона
- 27:07-6.593 — Реестровый номер
- Границы лесничеств
- Охранная зона кабеля связи

Местоположение существующих ОКС, инженерных коммуникаций:

- 118 — ЛЭП 110 кВ

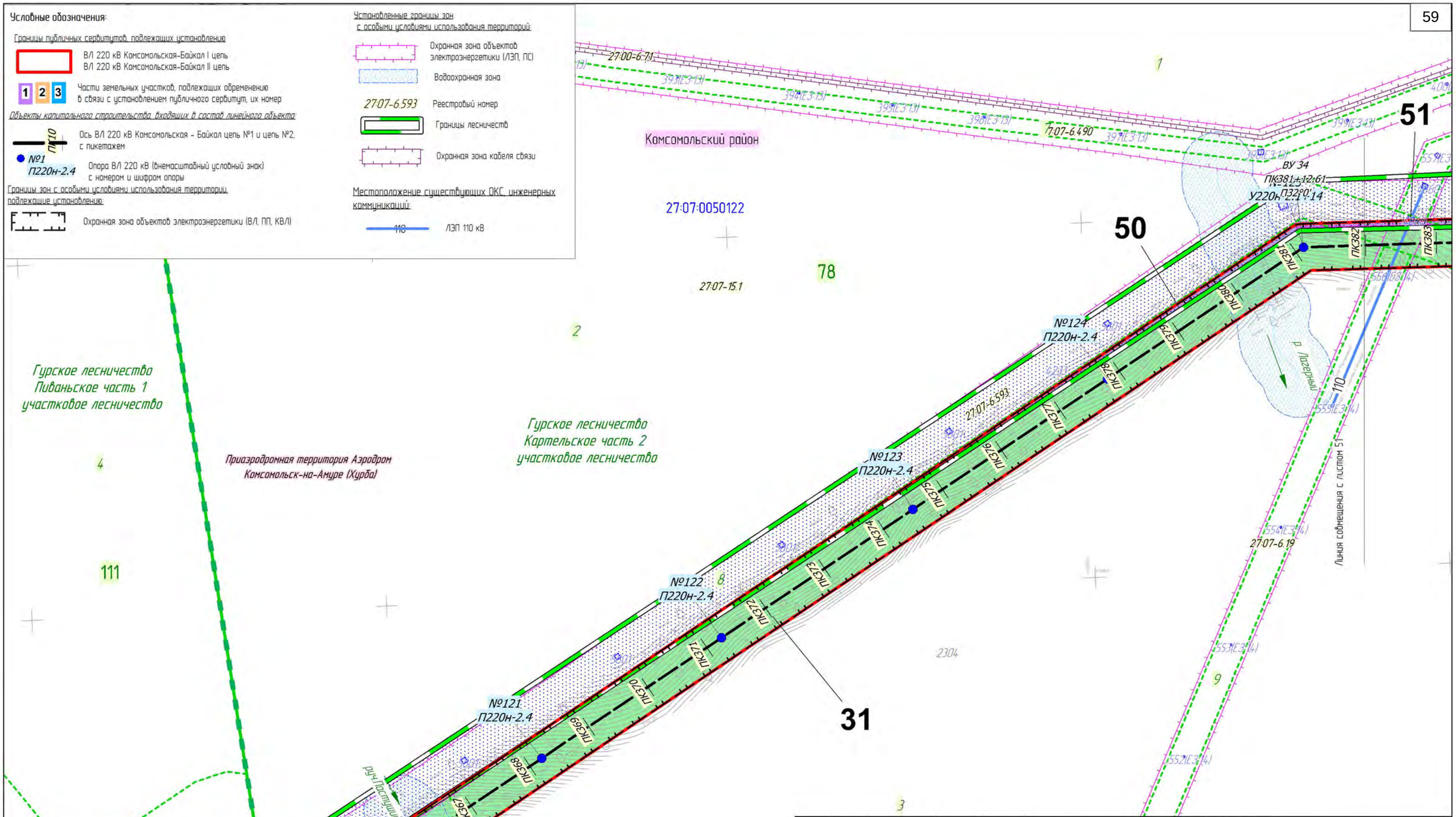

Изм.	Кол.уч.	Лист	№ док.	Подп.	Дата
Разработал		Назаренко Д.Р.			10.2022
Проверил		Валяев А.С.			10.2022
Н. контроль		Дубошина А.В.			10.2022

Хабаровский край

"ВЛ 220 кВ Комсомольская – Байкал I цепь, ВЛ 220 кВ Комсомольская – Байкал II цепь, ВЛ 220 кВ Байкал – Дуэ/т, ВЛ 220 кВ Кузнецовский – Дуэ/т, ВЛ 220 кВ Кузнецовский – Ландыши/т, ВЛ 220 кВ Ванино – Ландыши/т, ВЛ 220 кВ Байкал – Ванино, ПП 220 кВ Байкал, ПП 220 кВ Кузнецовский) инвестиционного проекта «Строительство двухцепной ВЛ 220 кВ, цепь № 1 ВЛ 220 кВ Комсомольская – Байкал – Дуэ/т – Кузнецовский – Ландыши/т – Ванино, ориентировочной протяженностью 433,5 км, цепь № 2 ВЛ 220 кВ Комсомольская – Байкал – Ванино, ориентировочной протяженностью 423 км со строительством ПП 220 кВ Байкал, строительством ПП 220 кВ Кузнецовский, с реконструкцией ВЛ 220 кВ Селихино – Ванино (переустройство/вывоз), с реконструкцией ПС 500 кВ Комсомольская (расширение ОРУ 220 кВ), ПС 220 кВ Ванино (расширение ОРУ 220 кВ), с установкой СКРМ мощностью не менее 150 Мвар» 1 этап. ВЛ 220 кВ Комсомольская – Байкал I цепь, ВЛ 220 кВ Комсомольская – Байкал II цепь, ПП 220 кВ Байкал"

Заказчик: РОССЕТИ

Стадия	Лист	Листов
П	50	62

Чертеж обоснования проекта межевания

М 1:5 000

Геоинжстрой

ООО "Геоинжстрой"
г. Москва, ул. Новодмитровская, дом 2, корпус 1
Лицензия ФСБ
Рег. № 0118209 от 24.08.2021

Формат А3

Комсомольский район

27:07:0050122

27:07-15 Гурское лесничество
Картельское часть 2
участковое лесничество

Линия совмещения с листом 50

Линия совмещения с листом 52

р. Малый Картель

руч. Нижний

№133
П220н-2,3

№132
П220н-2.3

№131
У220н-2.1+5

№130
П220н-2.4

№129
П220н-2.4

№128
У220н-2.1+5

№127
У220н-2.1+14

ВУ 36
ПК386+73.02
П7°40'

ВУ 35
ПК383+90.70
Л25°39'

ПК383 ПК384 ПК385 ПК386 ПК387 ПК388 ПК389 ПК390 ПК391 ПК392 ПК393 ПК394 ПК395 ПК396 ПК397 ПК398 ПК399 ПК400 ПК401 ПК402 ПК403

27:07-6.490
27:00-6.711
27:07-6.593
27:07-15.1

50
51
31
63
78
2304

Приаэродромная территория Аэродром
Комсомольск-на-Амуре (Хурба)

Условные обозначения:

Границы публичных сервитутов, подлежащих установлению

- ВЛ 220 кВ Комсомольская-Байкал I цепь
- ВЛ 220 кВ Комсомольская-Байкал II цепь

1 2 3 — Части земельных участков, подлежащих обременению в связи с установлением публичного сервитут, их номер

Объекты капитального строительства, входящих в состав линейного объекта:

- ПК10 — Ось ВЛ 220 кВ Комсомольская - Байкал цепь №1 и цепь №2, с пикетажем
- №1 П220н-2.4 — Опора ВЛ 220 кВ (внемасштабный условный знак) с номером и шифром опоры

Границы зон с особыми условиями использования территории, подлежащие установлению:

- Охранная зона объектов электроэнергетики (ВЛ, ПП, КВЛ)

Местоположение существующих ОКС, инженерных коммуникаций:

- 110 — ЛЭП 110 кВ

Установленные границы зон с особыми условиями использования территорий:

- Охранная зона объектов электроэнергетики (ЛЭП, ПС)
- Водоохранная зона
- 27:07-6.593 — Реестровый номер
- Границы лесничеств
- Охранная зона кабеля связи

Изм.	Кол.уч.	Лист	№ док.	Подп.	Дата
Разработал		Назаренко Д.Р.			10.2022
Проверил		Валяев А.С.			10.2022
Н. контроль		Дубошина А.В.			10.2022

Хабаровский край

"ВЛ 220 кВ Комсомольская - Байкал I цепь, ВЛ 220 кВ Комсомольская - Байкал II цепь, ВЛ 220 кВ Байкал - Одиэ/п, ВЛ 220 кВ Кузнецовский - Одиэ/п, ВЛ 220 кВ Кузнецовский - Ландыши/п, ВЛ 220 кВ Ванино - Ландыши/п, ВЛ 220 кВ Байкал - Ванино, ПП 220 кВ Байкал, ПП 220 кВ Кузнецовский инвестиционного проекта «Строительство двухцепной ВЛ 220 кВ, цепь № 1 ВЛ 220 кВ Комсомольская - Байкал - Одиэ/п - Кузнецовский - Ландыши/п - Ванино, ориентировочной протяженностью 433,5 км, цепь № 2 ВЛ 220 кВ Комсомольская - Байкал - Ванино, ориентировочной протяженностью 423 км, со строительством ПП 220 кВ Байкал, строительством ПП 220 кВ Кузнецовский, с реконструкцией ВЛ 220 кВ Селихино - Ванино (переустройство/вынос), с реконструкцией ПС 500 кВ Комсомольская (расширение ОРУ 220 кВ), ПС 220 кВ Ванино (расширение ОРУ 220 кВ), с установкой ОКРМ мощностью не менее 150 Мвар» 1 этап: ВЛ 220 кВ Комсомольская - Байкал I цепь, ВЛ 220 кВ Комсомольская - Байкал II цепь, ПП 220 кВ Байкал"

Заказчик: РОССЕТИ

Стадия	Лист	Листов
П	51	62

Чертеж обоснования проекта межевания

М 1:5 000

ООО "Геоинжстрой"
г. Москва, ул. Новодмитровская, дом 2, корпус 1
Лицензия ФСБ
Рег. № 0118209 от 24.08.2021

Формат А3

Условные обозначения:

Границы публичных сервитутов, подлежащих установлению

ВЛ 220 кВ Комсомольская-Байкал I цепь
ВЛ 220 кВ Комсомольская-Байкал II цепь

1 2 3 Части земельных участков, подлежащих обременению в связи с установлением публичного сервитут, их номер

Объекты капитального строительства, входящих в состав линейного объекта:

ПК10 Ось ВЛ 220 кВ Комсомольская - Байкал цепь №1 и цепь №2, с пикетажем

№1 П220н-2.4 Опора ВЛ 220 кВ (внемасштабный условный знак) с номером и шифром опоры

Границы зон с особыми условиями использования территории, подлежащие установлению:

Охранная зона объектов электроэнергетики (ВЛ, ПП, КВЛ)

Установленные границы зон с особыми условиями использования территорий:

Охранная зона объектов электроэнергетики (ЛЭП, ПС)

Водоохранная зона

27:07-6.593 Реестровый номер

Границы лесничеств

Охранная зона кабеля связи

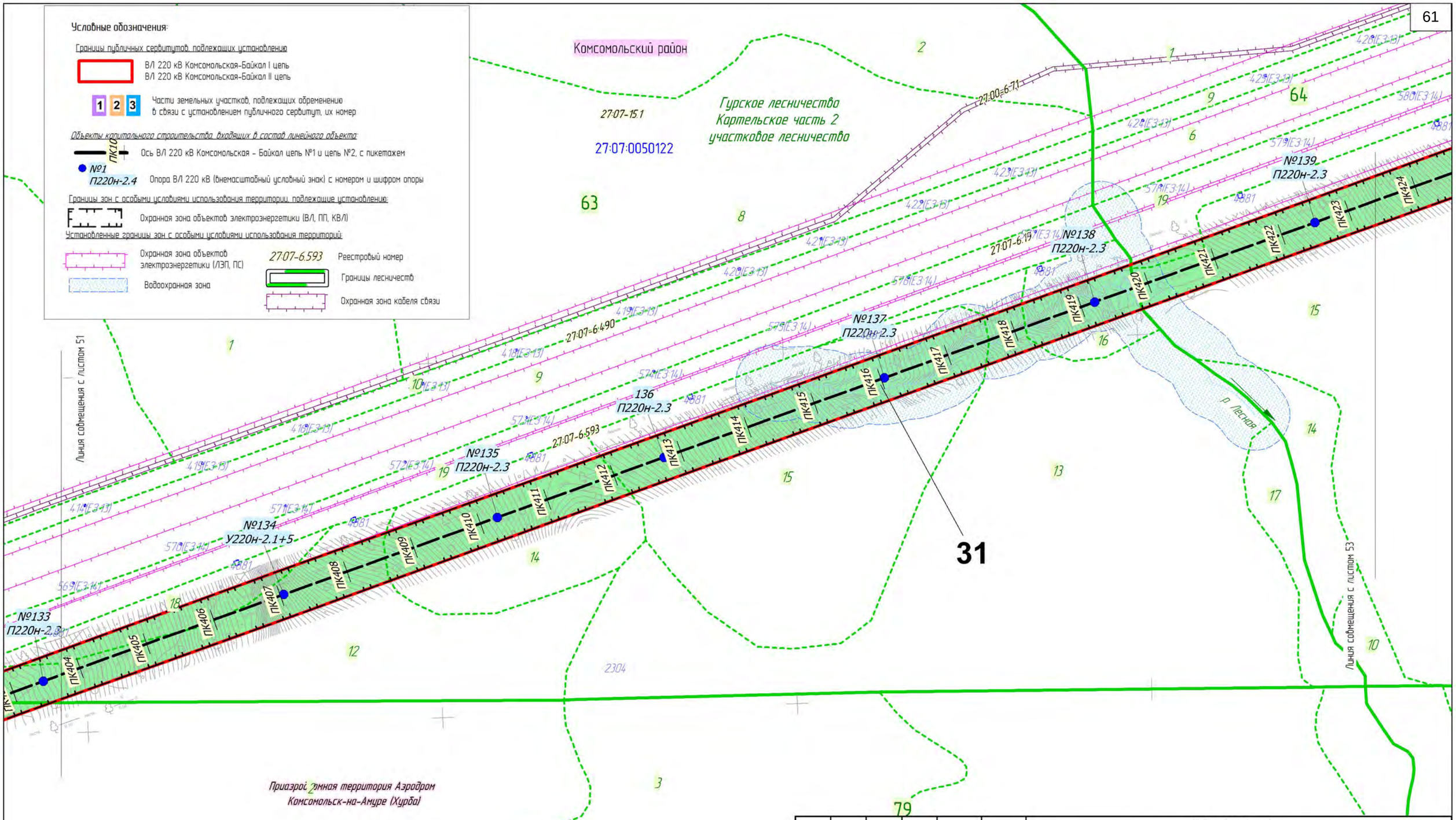

Изм.	Кол.уч.	Лист	№ док.	Подп.	Дата
Разработал		Назаренко Д.Р.			10.2022
Проверил		Валяев А.С.			10.2022
Н. контроль		Дубошина А.В.			10.2022

Хабаровский край

"ВЛ 220 кВ Комсомольская – Байкал I цепь, ВЛ 220 кВ Комсомольская – Байкал II цепь, ВЛ 220 кВ Байкал – Оунэ/тп, ВЛ 220 кВ Кузнецовский – Оунэ/тп, ВЛ 220 кВ Кузнецовский – Ландыши/тп, ВЛ 220 кВ Ванино – Ландыши/тп, ВЛ 220 кВ Байкал – Ванино, ПП 220 кВ Байкал, ПП 220 кВ Кузнецовский инвестиционного проекта «Строительство двухцепной ВЛ 220 кВ, цепь № 1 ВЛ 220 кВ Комсомольская – Байкал – Оунэ/тп – Кузнецовский – Ландыши/тп – Ванино, ориентировочной протяженностью 433,5 км, цепь № 2 ВЛ 220 кВ Комсомольская – Байкал – Ванино, ориентировочной протяженностью 423 км, со строительством ПП 220 кВ Байкал, строительством ПП 220 кВ Кузнецовский, с реконструкцией ВЛ 220 кВ Селихино – Ванино (переустройство/вынос), с реконструкцией ПС 500 кВ Комсомольская (расширение ОРУ 220 кВ), ПС 220 кВ Ванино (расширение ОРУ 220 кВ), с установкой СКРМ мощностью не менее 150 Мвар» 1 этап: ВЛ 220 кВ Комсомольская – Байкал I цепь, ВЛ 220 кВ Комсомольская – Байкал II цепь, ПП 220 кВ Байкал"

Заказчик: РОССЕТИ

Стадия	Лист	Листов
П	52	62

Чертеж обоснования проекта межевания

М 1:5 000

ООО "Геоинжстрой"
г. Москва, ул. Новодмитровская, дом 2, корпус 1
Лицензия ФСБ
Рег. № 0118209 от 24.08.2021

Формат А3

Условные обозначения:

Границы публичных сервитутов, подлежащих установлению

ВЛ 220 кВ Комсомольская-Байкал I цепь
ВЛ 220 кВ Комсомольская-Байкал II цепь

1 2 3 Части земельных участков, подлежащих обременению в связи с установлением публичного сервитут, их номер

Объекты капитального строительства, входящих в состав линейного объекта:

ПК10 Ось ВЛ 220 кВ Комсомольская - Байкал цепь №1 и цепь №2, с пикетажем

№1 П220н-2.4 Опора ВЛ 220 кВ (внемасштабный условный знак) с номером и шифром опоры

Установленные границы зон с особыми условиями использования территорий:

Охранная зона объектов электроэнергетики (ЛЭП, ПС)

Водоохранная зона

27:07-6.593 Реестровый номер

Охранная зона кабеля связи

Границы зон с особыми условиями использования территории, подлежащие установлению:

Охранная зона объектов электроэнергетики (ВЛ, ПП, КВЛ)

Гурское лесничество
Картельское часть 2
участковое лесничество

Комсомольский район

27:07:0050122

27:07-6.492

27:00-6.71

27:07-6.593

27:07-15.1

ВУ 37
ПК432+9.41
УП38.017
У220н-2.1+9

№143
П220н-2.4

№144
У220н-2.1+5

№141
П220н-2.4

№140
У220н-2.1+9

№146
П220н-2.3

№145
У220н-2.1+5

ПК424 ПК425 ПК426 ПК427 ПК428 ПК429 ПК430 ПК431 ПК432 ПК433 ПК434 ПК435 ПК436 ПК437 ПК438 ПК439 ПК440 ПК441 ПК442 ПК443 ПК444 ПК445

ручей

Линия совмещения с листом 54

Линия совмещения с листом 52

Приаэродромная территория Аэродром Комсомольск-на-Амуре (Хурба)

Изм.	Кол.уч.	Лист	№ док.	Подп.	Дата
Разработал		Назаренко Д.Р.			10.2022
Проверил		Валяев А.С.			10.2022
Н. контроль		Дубошина А.В.			10.2022

Хабаровский край

"ВЛ 220 кВ Комсомольская – Байкал I цепь, ВЛ 220 кВ Комсомольская – Байкал II цепь, ВЛ 220 кВ Байкал – Оунэ/п, ВЛ 220 кВ Кузнецовский – Оунэ/п, ВЛ 220 кВ Кузнецовский – Ландыши/п, ВЛ 220 кВ Ванино – Ландыши/п, ВЛ 220 кВ Байкал – Ванино, ПП 220 кВ Байкал, ПП 220 кВ Кузнецовский инвестиционного проекта «Строительство дирекцией ВЛ 220 кВ, цепь № 1 ВЛ 220 кВ Комсомольская – Байкал – Оунэ/п – Кузнецовский – Ландыши/п – Ванино, ориентировочной протяженностью 433,5 км, цепь № 2 ВЛ 220 кВ Комсомольская – Байкал – Ванино, ориентировочной протяженностью 423 км, со строительством ПП 220 кВ Байкал, строительством ПП 220 кВ Кузнецовский, с реконструкцией ВЛ 220 кВ Селихино – Ванино (переустройство/вынос), с реконструкцией ПС 500 кВ Комсомольская (расширение ОРУ 220 кВ), ПС 220 кВ Ванино (расширение ОРУ 220 кВ), с установкой СКРМ мощностью не менее 150 Мвар» 1 этап ВЛ 220 кВ Комсомольская – Байкал I цепь, ВЛ 220 кВ Комсомольская – Байкал II цепь, ПП 220 кВ Байкал"

Заказчик: РОССЕТИ

Стадия	Лист	Листов
П	53	62

Чертеж обоснования проекта межевания

М 1:5 000

ООО "Геоинжстрой"
г. Москва, ул. Новодмитровская, дом 2, корпус 1
Лицензия ФСБ
Рег. № 0118209 от 24.08.2021

Формат А3

Гурское лесничество
Картельское часть 2
участковое лесничество

Комсомольский район

27:07:0050122

№147
П220н-2.3

№148
П220н-2.3

№149
П220н-2.3

№150
П220н-2.3

№151
У220н-2.1

№152
П220н-2.3

ПК445 ПК446 ПК447 ПК448 ПК449 ПК450 ПК451 ПК452 ПК453 ПК454 ПК455 ПК456 ПК457 ПК458 ПК459 ПК460 ПК461 ПК462 ПК463 ПК464 ПК465

27:00-6.71
27:07-6.593
27-6.19
27:07-6.490

ручей
р.Бол.Картель
руч. Холодный

Линия совмещения с листом 53

Линия совмещения с листом 55

31

Условные обозначения:

Границы публичных сервитутов, подлежащих установлению

ВЛ 220 кВ Комсомольская-Байкал I цепь
ВЛ 220 кВ Комсомольская-Байкал II цепь

1 2 3 — Части земельных участков, подлежащих обременению в связи с установлением публичного сервитут, их номер

Объекты капитального строительства, входящих в состав линейного объекта:

ПК10 — Ось ВЛ 220 кВ Комсомольская – Байкал цепь №1 и цепь №2, с пикетажем

№1 П220н-2.4 — Опора ВЛ 220 кВ (внемасштабный условный знак) с номером и шифром опоры

Границы зон с особыми условиями использования территории, подлежащие установлению:

Охранная зона объектов электроэнергетики (ВЛ, ПП, КВЛ)

Установленные границы зон с особыми условиями использования территорий:

Охранная зона объектов электроэнергетики (ЛЭП, ПС)

Водоохранная зона

27:07-6.593 — Реестровый номер

Охранная зона кабеля связи

Изм.	Кол.уч.	Лист	№ док.	Подп.	Дата
Разработал		Назаренко Д.Р.			10.2022
Проверил		Валяев А.С.			10.2022
Н. контроль		Дубошина А.В.			10.2022

Хабаровский край

"ВЛ 220 кВ Комсомольская – Байкал I цепь, ВЛ 220 кВ Комсомольская – Байкал II цепь, ВЛ 220 кВ Байкал – Оцэз/т, ВЛ 220 кВ Кузнецовский – Оцэз/т, ВЛ 220 кВ Кузнецовский – Ландыши/т, ВЛ 220 кВ Ванино – Ландыши/т, ВЛ 220 кВ Байкал – Ванино, ПП 220 кВ Байкал, ПП 220 кВ Кузнецовский инвестиционного проекта «Строительство дублера ВЛ 220 кВ, цепь № 1 ВЛ 220 кВ Комсомольская – Байкал – Оцэз/т – Кузнецовский – Ландыши/т – Ванино, ориентировочной протяженностью 433,5 км, цепь № 2 ВЛ 220 кВ Комсомольская – Байкал – Ванино, ориентировочной протяженностью 423 км, со строительством ПП 220 кВ Байкал, строительством ПП 220 кВ Кузнецовский, с реконструкцией ВЛ 220 кВ Селихино – Ванино (переустройство/вынос), с реконструкцией ПС 500 кВ Комсомольская (расширение ОРУ 220 кВ), ПС 220 кВ Ванино (расширение ОРУ 220 кВ), с установкой СКРМ мощностью не менее 150 Мвар» 1 этап: ВЛ 220 кВ Комсомольская – Байкал I цепь, ВЛ 220 кВ Комсомольская – Байкал II цепь, ПП 220 кВ Байкал"

Заказчик: РОССЕТИ

Стадия	Лист	Листов
П	54	62

Чертеж обоснования проекта межевания

М 1:5 000

Геоинжстрой

ООО "Геоинжстрой"
г. Москва, ул. Новодмитровская, дом 2, корпус 1
Лицензия ФСБ
Рег. № 0118209 от 24.08.2021

Формат А3

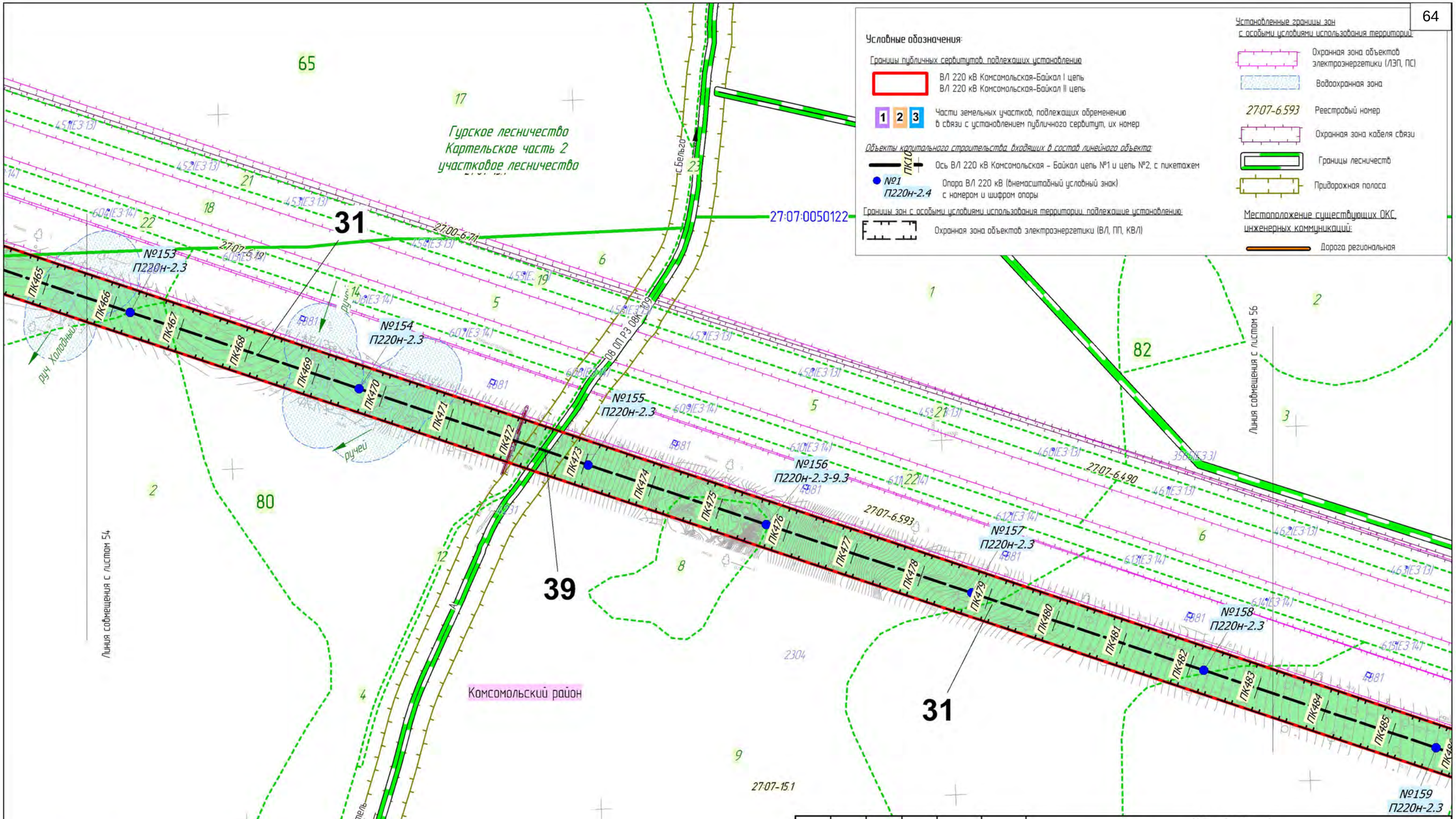

Изм.	Кол.уч.	Лист	№ док.	Подп.	Дата
Разработал		Назаренко Д.Р.			10.2022
Проверил		Валяев А.С.			10.2022
Н. контроль		Дубошина А.В.			10.2022

Хабаровский край

"ВЛ 220 кВ Комсомольская – Байкал I цепь, ВЛ 220 кВ Комсомольская – Байкал II цепь, ВЛ 220 кВ Байкал – Оунэ/п, ВЛ 220 кВ Кузнецовский – Оунэ/п, ВЛ 220 кВ Кузнецовский – Ландыши/п, ВЛ 220 кВ Ванино – Ландыши/п, ВЛ 220 кВ Байкал – Ванино, ПП 220 кВ Байкал, ПП 220 кВ Кузнецовский инвестиционного проекта «Строительство двухцепной ВЛ 220 кВ, цепь № 1 ВЛ 220 кВ Комсомольская – Байкал – Оунэ/п – Кузнецовский – Ландыши/п – Ванино, ориентировочной протяженностью 433,5 км, цепь № 2 ВЛ 220 кВ Комсомольская – Байкал – Ванино, ориентировочной протяженностью 423 км, со строительством ПП 220 кВ Байкал, строительством ПП 220 кВ Кузнецовский, с реконструкцией ВЛ 220 кВ Селихино – Ванино (переустройство/демонтаж), с реконструкцией ПС 500 кВ Комсомольская (расширение ОРУ 220 кВ), ПС 220 кВ Ванино (расширение ОРУ 220 кВ), с установкой ОКРМ мощностью не менее 150 Мвар» 1 этап. ВЛ 220 кВ Комсомольская – Байкал I цепь, ВЛ 220 кВ Комсомольская – Байкал II цепь, ПП 220 кВ Байкал"

Заказчик: РОССЕТИ

Стадия	Лист	Листов
П	55	62

Чертеж обоснования проекта межевания

М 1:5 000

ООО "Геоинжстрой"
г. Москва, ул. Нижнедмитровская, дом 2, корпус 1
Лицензия ФСБ
Рег. № 0118209 от 24.08.2021

Формат А3

Комсомольский район

27:07:0050122

Гурское лесничество
Картельское часть 2
участковое лесничество

Линия совмещения с листом 55

Линия совмещения с листом 57

№159 П220н-2.3

№160 П220н-2.3

№161 П220н-2.3

№162 П220н-2.3-9.3

№164 П220н-2.3

№У-38 УпК498+75:7.1 П40°36'

31

29

31

Условные обозначения:

Границы публичных сервитутов, подлежащих установлению

ВЛ 220 кВ Комсомольская-Байкал I цепь
ВЛ 220 кВ Комсомольская-Байкал II цепь

1 2 3 Части земельных участков, подлежащих обременению в связи с установлением публичного сервитута, их номер

Объекты капитального строительства, входящих в состав линейного объекта:

ПК10 Ось ВЛ 220 кВ Комсомольская – Байкал цепь №1 и цепь №2, с пикетажем

№1 П220н-2.4 Опора ВЛ 220 кВ (внемасштабный условный знак) с номером и шифром опоры

Границы зон с особыми условиями использования территории, подлежащие установлению:

Охранная зона объектов электроэнергетики (ВЛ, ПП, КВЛ)

Установленные границы зон с особыми условиями использования территорий:

Охранная зона объектов электроэнергетики (ЛЭП, ПС)

Водоохранная зона

27:07-6.593 Реестровый номер

Охранная зона кабеля связи

Границы лесничеств

Изм.	Кол.уч.	Лист	№ док.	Подп.	Дата
Разработал		Назаренко Д.Р.			10.2022
Проверил		Валяев А.С.			10.2022
Н. контроль		Дубошина А.В.			10.2022

Хабаровский край

"ВЛ 220 кВ Комсомольская – Байкал I цепь, ВЛ 220 кВ Комсомольская – Байкал II цепь, ВЛ 220 кВ Байкал – Оунэ/тп, ВЛ 220 кВ Кузнецовский – Оунэ/тп, ВЛ 220 кВ Кузнецовский – Ландыши/тп, ВЛ 220 кВ Ванино – Ландыши/тп, ВЛ 220 кВ Байкал – Ванино, ПП 220 кВ Байкал, ПП 220 кВ Кузнецовский инвестиционного проекта «Строительство двухцепной ВЛ 220 кВ, цепь № 1 ВЛ 220 кВ Комсомольская – Байкал – Оунэ/тп – Кузнецовский – Ландыши/тп – Ванино, ориентировочной протяженностью 433,5 км, цепь № 2 ВЛ 220 кВ Комсомольская – Байкал – Ванино, ориентировочной протяженностью 423 км, со строительством ПП 220 кВ Байкал, строительством ПП 220 кВ Кузнецовский, с реконструкцией ВЛ 220 кВ Селихино – Ванино (переустройство/вывод), с реконструкцией ПС 500 кВ Комсомольская (расширение ОРУ 220 кВ), ПС 220 кВ Ванино (расширение ОРУ 220 кВ), с установкой ОКРМ мощностью не менее 150 Мвар» 1 этап ВЛ 220 кВ Комсомольская – Байкал I цепь, ВЛ 220 кВ Комсомольская – Байкал II цепь, ПП 220 кВ Байкал"

Заказчик: РОССЕТИ

Стадия	Лист	Листов
П	56	62

Чертеж обоснования проекта межевания

М 1:5 000

ООО "Геоинжстрой"
г. Москва, ул. Новодмитровская, дом 2, корпус 1
Лицензия ФСБ
Рег. № 0118209 от 24.08.2021

Формат А3

Линия совмещения с листом 56

Линия совмещения с листом 58

Комсомольский район

27:07:0050122

27:07-15.1

Гурское лесничество
Картельское часть 2
участковое лесничество

ПК504 ПК505 ПК506 ПК507 ПК508 ПК509 ПК510 ПК511 ПК512 ПК513 ПК514 ПК515 ПК516

№16Б
П220н-2.3

№166
П220н-2.3

№167
П220н-2.3

№168
П220н-2.3

27:07-6.593

31

40

31

на а/д А-376

Условные обозначения:

Границы публичных сервитутов, подлежащих установлению

ВЛ 220 кВ Комсомольская-Байкал I цепь
ВЛ 220 кВ Комсомольская-Байкал II цепь

1 2 3 Части земельных участков, подлежащих обременению в связи с установлением публичного сервитут, их номер

Объекты капитального строительства, входящих в состав линейного объекта:

Ось ВЛ 220 кВ Комсомольская – Байкал цепь №1 и цепь №2, с пикетажем

№1
П220н-2.4 Опора ВЛ 220 кВ (внемасштабный условный знак) с номером и шифром опоры

Границы зон с особыми условиями использования территории, подлежащие установлению:

Охранная зона объектов электроэнергетики (ВЛ, ПП, КВЛ)

Установленные границы зон с особыми условиями использования территорий:

Охранная зона объектов электроэнергетики (ЛЭП, ПС)

27:07-6.593 Реестровый номер

Охранная зона кабеля связи

Границы лесничеств

Придорожная полоса

Местоположение существующих ОКС, инженерных коммуникаций:

Дорога частная

Изм.	Кол.уч.	Лист	№ док.	Подп.	Дата
Разработал		Назаренко Д.Р.			10.2022
Проверил		Валяев А.С.			10.2022
Н. контроль		Дубошина А.В.			10.2022

Хабаровский край

"ВЛ 220 кВ Комсомольская – Байкал I цепь, ВЛ 220 кВ Комсомольская – Байкал II цепь, ВЛ 220 кВ Байкал – Оунэ/тп, ВЛ 220 кВ Кузнецовский – Оунэ/тп, ВЛ 220 кВ Кузнецовский – Ландыши/тп, ВЛ 220 кВ Ванино – Ландыши/тп, ВЛ 220 кВ Байкал – Ванино, ПП 220 кВ Байкал, ПП 220 кВ Кузнецовский инвестиционного проекта «Строительство двухцепной ВЛ 220 кВ, цепь № 1 ВЛ 220 кВ Комсомольская – Байкал – Оунэ/тп – Кузнецовский – Ландыши/тп – Ванино, ориентировочной протяженностью 433,5 км, цепь № 2 ВЛ 220 кВ Комсомольская – Байкал – Ванино, ориентировочной протяженностью 423 км со строительством ПП 220 кВ Байкал, строительством ПП 220 кВ Кузнецовский, с реконструкцией ВЛ 220 кВ Селихино – Ванино (переустройство/вынос), с реконструкцией ПС 500 кВ Комсомольская (расширение ОРУ 220 кВ), ПС 220 кВ Ванино (расширение ОРУ 220 кВ), с установкой СКРМ мощностью не менее 150 Мвар» 1 этап: ВЛ 220 кВ Комсомольская – Байкал I цепь, ВЛ 220 кВ Комсомольская – Байкал II цепь, ПП 220 кВ Байкал"

Заказчик: РОССЕТИ

Стадия	Лист	Листов
П	57	62

Чертеж обоснования проекта межевания

М 1:5 000

ООО "Геоинжстрой"
г. Москва, ул. Новодмитровская, дом 2, корпус 1
Лицензия ФСБ
Рег. № 0118209 от 24.08.2021

Формат А3

Линия совмещения с листом 57

Гурское лесничество
Картельское часть 2
участковое лесничество

Комсомольский район

27:07:0050122

Линия совмещения с листом 59

Селихинское сельское поселение

27:07:0050112

№168 П220н-2.3

№169 П220н-2.3

№170 П220н-2.3

№171 У220н-2.1

№172 П220н-2.3

№173 П220н-2.3

№174 П220н-2.3

ВУ 39
ПК525+57.93
Л59°41'

ПК516 ПК517 ПК518 ПК519 ПК520 ПК521 ПК522 ПК523 ПК524 ПК525 ПК526 ПК527 ПК528 ПК529 ПК530 ПК531 ПК532 ПК533 ПК534 ПК535 ПК536 ПК537

р.Средний Омор
р.Лев Омор
ручей

27:07-15.1
27:00-6-71
27:07-6.490
27:07-6.19
27:07-6.593
27:07-6.679

31 38 41 29 29 53 42 42 53 44 53 53 43 45 43 43 43

Условные обозначения:

Границы публичных сервитутов, подлежащих установлению

- ВЛ 220 кВ Комсомольская-Байкал I цепь
- ВЛ 220 кВ Комсомольская-Байкал II цепь
- 1 2 3 — Части земельных участков, подлежащих обременению в связи с установлением публичного сервитут, их номер

Объекты капитального строительства, входящих в состав линейного объекта:

- ПК10 — Ось ВЛ 220 кВ Комсомольская – Байкал цепь №1 и цепь №2, с пикетажем
- №1 П220н-2.4 — Опора ВЛ 220 кВ (внемасштабный условный знак) с номером и шифром опоры

Границы зон с особыми условиями использования территории, подлежащие установлению:

- Охранная зона объектов электроэнергетики (ВЛ, ПП, КВЛ)

Местоположение существующих ОКС, инженерных коммуникаций:

- Дорога частная

Установленные границы зон с особыми условиями использования территорий:

- Охранная зона объектов электроэнергетики (ЛЭП, ПС)
- 27:07-6.593 — Реестровый номер
- Охранная зона кабеля связи
- Границы лесничеств
- Придорожная полоса
- Водоохранная зона
- Зона затопления

Изм.	Кол.уч.	Лист	№ док.	Подп.	Дата
Разработал		Назаренко Д.Р.			10.2022
Проверил		Валяев А.С.			10.2022
Н. контроль		Дубошина А.В.			10.2022

Хабаровский край

"ВЛ 220 кВ Комсомольская – Байкал I цепь, ВЛ 220 кВ Комсомольская – Байкал II цепь, ВЛ 220 кВ Байкал – Оунэ/т, ВЛ 220 кВ Кузнецовский – Оунэ/т, ВЛ 220 кВ Кузнецовский – Ландыши/т, ВЛ 220 кВ Ванино – Ландыши/т, ВЛ 220 кВ Байкал – Ванино, ПП 220 кВ Байкал, ПП 220 кВ Кузнецовский инвестиционного проекта «Строительство двухцепной ВЛ 220 кВ, цепь № 1 ВЛ 220 кВ Комсомольская – Байкал – Оунэ/т – Кузнецовский – Ландыши/т – Ванино, ориентировочной протяженностью 433,5 км, цепь № 2 ВЛ 220 кВ Комсомольская – Байкал – Ванино, ориентировочной протяженностью 423 км со строительством ПП 220 кВ Байкал, строительством ПП 220 кВ Кузнецовский, с реконструкцией ВЛ 220 кВ Селихино – Ванино (переустройство/вывод), с реконструкцией ПС 500 кВ Комсомольская (расширение ОРУ 220 кВ), ПС 220 кВ Ванино (расширение ОРУ 220 кВ), с установкой ОКРМ мощностью не менее 150 Мвар» 1 этап ВЛ 220 кВ Комсомольская – Байкал I цепь, ВЛ 220 кВ Комсомольская – Байкал II цепь, ПП 220 кВ Байкал"

Заказчик: РОССЕТИ

Стадия	Лист	Листов
П	58	62

Чертеж обоснования проекта межевания

М 1:5 000

ООО "Геоинжстрой"
г. Москва, ул. Новодмитровская, дом 2, корпус 1
Лицензия ФСБ
Рег. № 0118209 от 24.08.2021

Формат А3

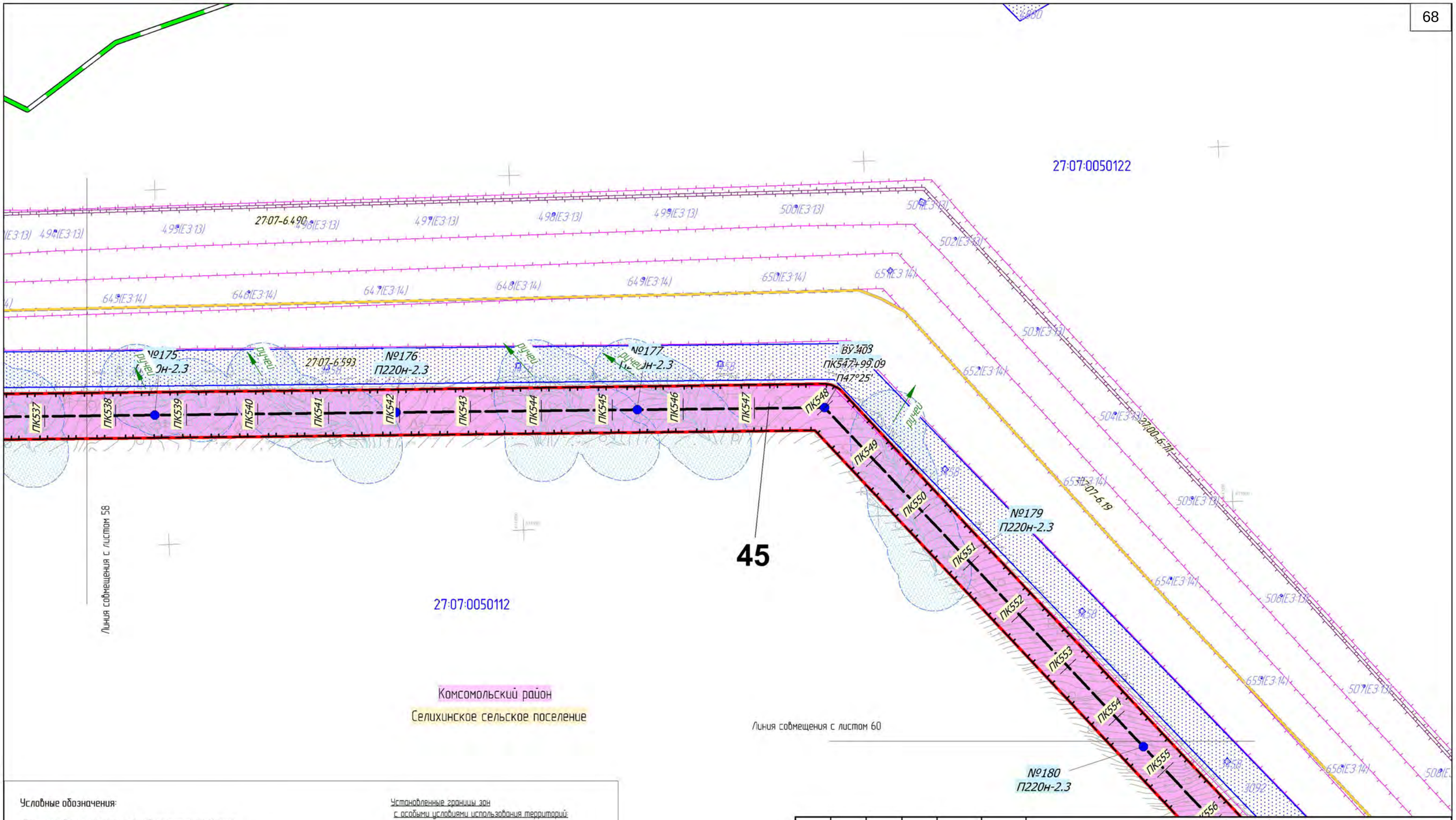

Условные обозначения:

Границы публичных сервитутов, подлежащих установлению

ВЛ 220 кВ Комсомольская-Байкал I цепь
ВЛ 220 кВ Комсомольская-Байкал II цепь

1 2 3 — Части земельных участков, подлежащих обременению в связи с установлением публичного сервитут, их номер

Объекты капитального строительства, входящих в состав линейного объекта:

ПК10 — Ось ВЛ 220 кВ Комсомольская – Байкал цепь №1 и цепь №2, с пикетажем

№1 П220н-2.4 — Опора ВЛ 220 кВ (внемасштабный условный знак) с номером и шифром опоры

Границы зон с особыми условиями использования территории, подлежащие установлению:

Охранная зона объектов электроэнергетики (ВЛ, ПП, КВЛ)

Установленные границы зон с особыми условиями использования территорий:

Охранная зона объектов электроэнергетики (ЛЭП, ПС)

27:07-6.593 — Реестровый номер

Охранная зона кабеля связи

Границы лесничеств

Водоохранная зона

Изм.	Кол.уч.	Лист	№ док.	Подп.	Дата
Разработал		Назаренко Д.Р.			10.2022
Проверил		Валяев А.С.			10.2022
Н. контроль		Дубошина А.В.			10.2022

Хабаровский край

"ВЛ 220 кВ Комсомольская – Байкал I цепь, ВЛ 220 кВ Комсомольская – Байкал II цепь, ВЛ 220 кВ Байкал – Оцэ/т, ВЛ 220 кВ Кузнецовский – Оцэ/т, ВЛ 220 кВ Кузнецовский – Ландыши/т, ВЛ 220 кВ Ванино – Ландыши/т, ВЛ 220 кВ Байкал – Ванино, ПП 220 кВ Байкал, ПП 220 кВ Кузнецовский инвестиционного проекта «Строительство ответвления ВЛ 220 кВ, цепь № 1 ВЛ 220 кВ Комсомольская – Байкал – Оцэ/т – Кузнецовский – Ландыши/т – Ванино, ориентировочной протяженностью 433,5 км, цепь № 2 ВЛ 220 кВ Комсомольская – Байкал – Ванино, ориентировочной протяженностью 423 км, со строительством ПП 220 кВ Байкал, строительством ПП 220 кВ Кузнецовский, с реконструкцией ВЛ 220 кВ Селихино – Ванино (переустройство/вынос), с реконструкцией ПС 500 кВ Комсомольская (расширение ОРУ 220 кВ), ПС 220 кВ Ванино (расширение ОРУ 220 кВ), с установкой СКРМ мощностью не менее 150 Мвар» 1 этап: ВЛ 220 кВ Комсомольская – Байкал I цепь, ВЛ 220 кВ Комсомольская – Байкал II цепь, ПП 220 кВ Байкал"

Заказчик: РОССЕТИ

Стадия	Лист	Листов
П	59	62

Чертеж обоснования проекта межевания

М 1:5 000

Геоинжстрой

ООО "Геоинжстрой"
г. Москва, ул. Новодмитровская, дом 2, корпус 1
Лицензия ФСБ
Рег. № 0118209 от 24.08.2021

Формат А3

№180
П220н-2.3

ПК555
ПК556
ПК557
ПК558
ПК559
ПК560
ПК561
ПК562
ПК563
ПК564
ПК565
ПК566
ПК567
ПК568
ПК569
ПК570

№181
П220н-2.3

№182
П220н-2.3

№183
П220н-2.3

№184
П220н-2.3

Линия совмещения с листом 59

Линия совмещения с листом 61

Комсомольский район

Селихинское сельское поселение

27:07:0050112

Гурское лесничество
Селихинское участковое лесничество
27:07-15.1

27:07:0050122

27:07-6.90
27:07-6.593
27:07-6.19
27:07-6.71

ручей

(лиственная) лавка

НП полигон

45
43
31

Условные обозначения:

Границы публичных сервитутов, подлежащих установлению

ВЛ 220 кВ Комсомольская-Байкал I цепь
ВЛ 220 кВ Комсомольская-Байкал II цепь

1 2 3 — Части земельных участков, подлежащих обременению в связи с установлением публичного сервитут, их номер

Объекты капитального строительства, входящих в состав линейного объекта:

ПК10 — Ось ВЛ 220 кВ Комсомольская – Байкал цепь №1 и цепь №2, с пикетажем

№91 П220н-2.4 — Опора ВЛ 220 кВ (внемасштабный условный знак) с номером и шифром опоры

Границы зон с особыми условиями использования территории, подлежащие установлению:

Охранная зона объектов электроэнергетики (ВЛ, ПП, КВЛ)

Изм.	Кол.уч.	Лист	№ док.	Подп.	Дата
Разработал		Назаренко Д.Р.			10.2022
Проверил		Валяев А.С.			10.2022
Н. контроль		Дубошина А.В.			10.2022

Хабаровский край

"ВЛ 220 кВ Комсомольская – Байкал I цепь, ВЛ 220 кВ Комсомольская – Байкал II цепь, ВЛ 220 кВ Байкал – Одэл/п, ВЛ 220 кВ Кузнецовский – Одэл/п, ВЛ 220 кВ Кузнецовский – Ландыш/п, ВЛ 220 кВ Ванино – Ландыш/п, ВЛ 220 кВ Байкал – Ванино, ПП 220 кВ Байкал, ПП 220 кВ Кузнецовский инвестиционного проекта «Строительство дублирующей ВЛ 220 кВ, цепь № 1 ВЛ 220 кВ Комсомольская – Байкал – Одэл/п – Кузнецовский – Ландыш/п – Ванино, ориентировочной протяженностью 4,335 км, цепь № 2 ВЛ 220 кВ Комсомольская – Байкал – Ванино, ориентировочной протяженностью 4,23 км, со строительством ПП 220 кВ Байкал, строительством ПП 220 кВ Кузнецовский, с реконструкцией ВЛ 220 кВ Селихино – Ванино (перерегистрация/выкуп), с реконструкцией ПС 500 кВ Комсомольская (расширение ОРУ 220 кВ), ПС 220 кВ Ванино (расширение ОРУ 220 кВ), с установкой СКРМ мощностью не менее 150 Мвар» 1 этап. ВЛ 220 кВ Комсомольская – Байкал I цепь, ВЛ 220 кВ Комсомольская – Байкал II цепь, ПП 220 кВ Байкал"

Заказчик: РОССЕТИ

Стадия	Лист	Листов
П	60	62

Чертеж обоснования проекта межевания

М 1:5 000

ООО "Геоинжстрой"
г. Москва, ул. Новодмитровская, дом 2, корпус 1
Лицензия ФСБ
Рег. № 0118209 от 24.08.2021

Формат А3

Гурское лесничество
Селихинское участковое лесничество

Линия совмещения с листом 60

Линия совмещения с листом 62

27:07:0050122

Комсомольский район

Селихинское сельское поселение

№184 П220н-2.3

№185 У220н-2.1т

№186 П220н-2.3т

№187 У220н-2.1т+14

№188 У220н-2.1т+14

№189 У220н-2.1т+14

№190 П220н-2.3т

№191 П220н-2.3т

№192 П220н-2.3т

ВУ 41 ПК571+3.30 П5°20'

ВУ 42 ПК576+90.14 Л49°22'

ВЛ 220 кВ Комсомольская – Селихино №1

ВЛ – 220 кВ Л-254 ПС "Комсомольская" – ПС "Селихино"

У220-3

У220-1т

ручей

Хабаровск – Лидога – Ванино – Комсомольск-на-Амуре

Условные обозначения:

33 Границы территории, в отношении которой разработан проект межевания территории, её характерные точки

Границы публичных сервитутов, подлежащих установлению

ВЛ 220 кВ Комсомольская-Байкал I цепь
ВЛ 220 кВ Комсомольская-Байкал II цепь

Границы зон планируемого размещения линейных объектов, подлежащих реконструкции в связи с изменением их местоположения

1 2 3 Части земельных участков, подлежащих обременению в связи с установлением публичного сервитут, их номер

Объекты капитального строительства, входящих в состав линейного объекта:

ПК10 Ось ВЛ 220 кВ Комсомольская – Байкал цепь №1 и цепь №2, с пикетажем

№1 П220н-2.4 Опора ВЛ 220 кВ (внемасштабный условный знак) с номером и шифром опоры

Объекты капитального строительства, входящих в состав линейного объекта, подлежащих реконструкции в связи с изменением их местоположения:

ПК10 Участок оси существующей ВЛ 220кВ Комсомольская-Селихино N1, подлежащий реконструкции, с пикетажем

№1А П220н-2.4 Опора ВЛ (внемасштабный условный знак) с номером и шифром опоры

Границы зон с особыми условиями использования территории, подлежащие установлению:

Охранная зона объектов электроэнергетики (ВЛ, ПП, КВЛ)

Границы зон с особыми условиями использования территорий, подлежащие установлению, изменению в связи с размещением линейных объектов, подлежащих реконструкции:

Охранная зона объектов электроэнергетики (ВЛ)

Местоположение существующих ОКС, инженерных коммуникаций:

220 ЛЭП 220 кВ
110 ЛЭП 110 кВ
Дорога федеральная
Дорога частная

Установленные границы зон с особыми условиями использования территорий:

Охранная зона объектов электроэнергетики (ЛЭП, ПС)
Охранная зона кабеля связи
Границы лесничеств
Приаэродромная полоса
Водоохранная зона
27:07-6.593 Реестровый номер

Изм.	Кол.уч.	Лист	№ док.	Подп.	Дата
Разработал		Назаренко Д.Р.			10.2022
Проверил		Валяев А.С.			10.2022
Н. контроль		Дубошина А.В.			10.2022

Хабаровский край

"ВЛ 220 кВ Комсомольская – Байкал I цепь, ВЛ 220 кВ Комсомольская – Байкал II цепь, ВЛ 220 кВ Байкал – Однэ/тр, ВЛ 220 кВ Кузнецовский – Однэ/тр, ВЛ 220 кВ Кузнецовский – Ландыш/тр, ВЛ 220 кВ Ванино – Ландыш/тр, ВЛ 220 кВ Байкал – Ванино, ПП 220 кВ Байкал, ПП 220 кВ Кузнецовский инвестиционного проекта «Строительство двухцепной ВЛ 220 кВ, цепь № 1 ВЛ 220 кВ Комсомольская – Байкал – Однэ/тр – Кузнецовский – Ландыш/тр – Ванино, ориентировочной протяженностью 433,5 км, цепь № 2 ВЛ 220 кВ Комсомольская – Байкал – Ванино, ориентировочной протяженностью 423 км, со строительством ПП 220 кВ Байкал, строительством ПП 220 кВ Кузнецовский, с реконструкцией ВЛ 220 кВ Селихино – Ванино (переустройство/вынос), с реконструкцией ПС "500 кВ Комсомольская (расширение ОРУ 220 кВ), ПС "220 кВ Ванино (расширение ОРУ 220 кВ), с установкой СКРМ мощностью не менее 150 Мвар» 1 этап ВЛ 220 кВ Комсомольская – Байкал I цепь, ВЛ 220 кВ Комсомольская – Байкал II цепь, ПП 220 кВ Байкал"

Заказчик: РОССЕТИ

Стадия	Лист	Листов
П	61	62

Чертеж обоснования проекта межевания

М 1:5 000

ООО "Геоинжстрой"
г. Москва, ул. Новодмитровская, дом 2, корпус 1
Лицензия ФСБ
Рег. № 0118209 от 24.08.2021

Формат А3

№190 П220н-2.3т
№191 П220н-2.3т
№192 П220н-2.3т
№193 П220н-2.3т
№194 П220н-2.3т
№195 У220н-2.1т
ПП 220 кВ Байкал
ВУ 43 П598+1.90 П13°41'
ПК583 ПК584 ПК585 ПК586 ПК587 ПК588 ПК589 ПК590 ПК591 ПК592 ПК593 ПК594 ПК595 ПК596 ПК597 ПК598
ПК0 ПК1 ПК2 ПК2.4
27:07-15.1
27:07:0050122
Линия совмещения с листом 61
ВЛ - 220 кВ Л-254 ПС "Комсомольская" - ПС "Селихино"
ВЛ 220 кВ Комсомольская - Селихино №1
Комсомольский район
Гурское лесничество
Селихинское участковое лесничество
Селихинское сельское поселение
с.Селихино
Хабаровск - Лидога - Ванино - Комсомольск-на-Амуре
г.Николаевск-на-Амуре
ПС 220 кВ Селихино
27:07-6.490
27:07-6.593
27:07-6.685
27:07-6.390
27:00-6.71
55 54 31 56 56 58 57 59 60 62 58 64 58 61 63

Условные обозначения:

Границы публичных сервитутов, подлежащих установлению

- ВЛ 220 кВ Комсомольская-Байкал I цепь
- ВЛ 220 кВ Комсомольская-Байкал II цепь
- ПП 220 кВ Байкал
- 1 2 3 — Части земельных участков, подлежащих обременению в связи с установлением публичного сервитут, их номер
- Границы зон планируемого размещения линейных объектов, подлежащих реконструкции в связи с изменением их местоположения

Границы зон с особыми условиями использования территории, подлежащие установлению:

- Охранная зона объектов электроэнергетики (ВЛ, ПП, КВЛ)

Объекты капитального строительства, входящих в состав линейного объекта:

- ПК10 — Ось ВЛ 220 кВ Комсомольская - Байкал цепь №1 и цепь №2, с пикетажем
- №1 П220н-2.4 — Опора ВЛ 220 кВ (внемасштабный условный знак) с номером и шифром опоры
- ПКО — Ось КВЛ 10 кВ
- ПКО — Ось подъездной дороги, с пикетажем
- №1/1 П10-20МИ-1 — Опора КВЛ 10 кВ (внемасштабный условный знак) с номером и шифром опоры
- Ограждения ПС
- Зона размещения проездов
- Планируемые объекты (здания, сооружения)
- Зона размещения подъездной автодороги

Установленные границы зон с особыми условиями использования территорий:

- Охранная зона объектов электроэнергетики (ЛЭП, ПС)
- Охранная зона кабеля связи
- Придорожная полоса
- Границы лесничеств
- Водоохранная зона
- 27:07-6.593 — Реестровый номер

Местоположение существующих ОКС, инженерных коммуникаций:

- Электрокабель
- 35 — ЛЭП 35 кВ
- 110 — ЛЭП 110 кВ
- 220 — ЛЭП 220 кВ
- Теплотрасса
- 10 — ЛЭП 10 кВ
- Лоток водоотводной
- Водопровод
- Существующие ОКС (здания, строения, ограждения)
- Дорога федеральная
- Дорога региональная

Изм.	Кол.уч.	Лист	№ док.	Подп.	Дата
Разработал		Назаренко Д.Р.			10.2022
Проверил		Валяев А.С.			10.2022
Н. контроль		Дубошина А.В.			10.2022

Хабаровский край

"ВЛ 220 кВ Комсомольская - Байкал I цепь, ВЛ 220 кВ Комсомольская - Байкал II цепь, ВЛ 220 кВ Байкал - Оуэ2/п, ВЛ 220 кВ Кузнецовский - Оуэ2/п, ВЛ 220 кВ Кузнецовский - Ландыши/п, ВЛ 220 кВ Ванино - Ландыши/п, ВЛ 220 кВ Байкал - Ванино, ПП 220 кВ Байкал, ПП 220 кВ Кузнецовский инвестиционного проекта «Строительство двухцепной ВЛ 220 кВ, цепь № 1 ВЛ 220 кВ Комсомольская - Байкал - Оуэ2/п - Кузнецовский - Ландыши/п - Ванино, ориентировочной протяженностью 433,5 км, цепь № 2 ВЛ 220 кВ Комсомольская - Байкал - Ванино, ориентировочной протяженностью 423 км со строительством ПП 220 кВ Байкал, строительством ПП 220 кВ Кузнецовский, с реконструкцией ВЛ 220 кВ Селихино - Ванино (перестройка/вывод), с реконструкцией ПС 500 кВ Комсомольская (расширение ОРУ 220 кВ), ПС 220 кВ Ванино (расширение ОРУ 220 кВ), с установкой СКРМ мощностью не менее 150 Мвар» 1 этап ВЛ 220 кВ Комсомольская - Байкал I цепь, ВЛ 220 кВ Комсомольская - Байкал II цепь, ПП 220 кВ Байкал"

Заказчик: РОССЕТИ

Стадия	Лист	Листов
П	62	62

Чертеж обоснования проекта межевания

М 1:5 000

ООО "Геоинжстрой"
г. Москва, ул. Новодмитровская, дом 2, корпус 1
Лицензия ФСБ
Рег. № 0118209 от 24.08.2021

Формат А3

Материалы по обоснованию проекта межевания территории. Пояснительная записка

1. Обоснование определения местоположения границ образуемого земельного участка с учетом соблюдения требований к образуемым земельным участкам, в том числе требований к предельным (минимальным и (или) максимальным) размерам земельных участков

Проект межевания территории выполнен для размещения объекта энергетики федерального значения: ВЛ 220 кВ Комсомольская - Байкал I цепь, ВЛ 220 кВ Комсомольская - Байкал II цепь, ВЛ 220 кВ Байкал - Оунэ/т, ВЛ 220 кВ Кузнецовский - Оунэ/т, ВЛ 220 кВ Кузнецовский - Ландыши/т, ВЛ 220 кВ Ванино - Ландыши/т, ВЛ 220 кВ Байкал - Ванино, ПП 220 кВ Байкал, ПП 220 кВ Кузнецовский инвестиционного проекта «Строительство двухцепной ВЛ 220 кВ, цепь № 1 ВЛ 220 кВ Комсомольская - Байкал - Оунэ/т - Кузнецовский - Ландыши/т - Ванино, ориентировочной протяженностью 433,5 км, цепь № 2 ВЛ 220 кВ Комсомольская - Байкал - Ванино, ориентировочной протяженностью 423 км, со строительством ПП 220 кВ Байкал, строительством ПП 220 кВ Кузнецовский, с реконструкцией ВЛ 220 кВ Селихино - Ванино (переустройство/вынос), с реконструкцией ПС 500 кВ Комсомольская (расширение ОРУ 220 кВ), ПС 220 кВ Ванино (расширение ОРУ 220 кВ), с установкой СКРМ мощностью не менее 150 Мвар» **1 этап. ВЛ 220 кВ Комсомольская - Байкал I цепь, ВЛ 220 кВ Комсомольская - Байкал II цепь, ПП 220 кВ Байкал**

В рамках инвестиционного проекта предусмотрено строительство следующих объектов:

1) ВЛ 220 кВ Комсомольская - Байкал I цепь;
2) ВЛ 220 кВ Комсомольская - Байкал II цепь;
3) ПП 220 кВ Байкал с подъездной дорогой.

Технические решения, разработанные по инвестиционному проекту предусматривают:

Реконструкцию следующих объектов:

1. ПС 500 кВ Комсомольская (расширение ОРУ 220 кВ);
2. ПС 220 кВ Селихино (реконструкция);
3. Участков действующих ВЛ, в связи с изменением их местоположения:

- на участке строительства ВЛ 220 кВ Комсомольская - Байкал I цепь, ВЛ 220 кВ Комсомольская - Байкал II цепь:

– ВЛ 110 кВ С-125/126 ПС «Комсомольская» - ПС «Водозабор» с отпайкой на ПС «Береговая» (АО «ДРСК» филиал «Хабаровские электрические сети»);
– ВЛ 110 кВ С-71/72/94 ПС «Комсомольская» - ПС «Хурба» - Амурская ТЭЦ (АО «ДРСК» филиал «Хабаровские электрические сети»);
– ВЛ 110 кВ С-123 Комсомольская – Гайтер (АО «ДРСК» филиал «Хабаровские электрические сети»);
– ВЛ 220 кВ Комсомольская - Селихино №1 (ПАО «ФСК ЕЭС»);
– ВЛ 220 кВ Комсомольская - Селихино № 2 (ПАО «ФСК ЕЭС»).

Строительство и реконструкция объектов предусмотрена на территории муниципальных образований Хабаровского края – городского округа «Город Комсомольск–на–Амуре», межселенной территории Комсомольского муниципального района, сельского поселения «Село Новый Мир», Селихинского сельского поселения.

Трассы проектируемой ВЛ 220 кВ Комсомольская - Байкал I цепь, ВЛ 220 кВ Комсомольская - Байкал II цепь проходят по межселенной территории Комсомольского района Хабаровского края, а также по территориям административно-территориальных образований: городского округа «Город Комсомольск–на–Амуре», сельского поселения «Село Новый Мир», Селихинского сельского поселения.

Общее направление проектируемых ВЛ 220 кВ с северо-запада на юго-восток.

Начальной точкой, проектируемых ВЛ 220 кВ, является действующая ПС 500 кВ Комсомольская (реконструкция – расширение ОРУ 220 кВ) расположенная на межселенной территории Комсомольского района. Трассы проходит двумя линиями (I и II цепи), конечной точкой проектируемых ВЛ 220 кВ является проектируемая площадка ПП 220 кВ Байкал, расположенная межселенной территории Комсомольского района Хабаровского края.

Действующая ПС 220 кВ Селихино (реконструкция) расположена в производственной зоне, зона инженерной и транспортной инфраструктур на территории с. Селихино Селихинского сельского поселения Комсомольского муниципального района Хабаровского края.

Участки реконструкции действующих ВЛ 220 кВ Комсомольская - Селихино № 2, ВЛ 110 кВ С-125/126 ПС Комсомольская- ПС Водозабор с отпайкой на ПС Береговая, ВЛ 110 кВ С-71/72/94 ПС Комсомольская-ПС Хурба-Амурская ТЭЦ расположены на межселенной территории Комсомольского района Хабаровского края.

Участки реконструкции действующей ВЛ 220 кВ Комсомольская - Селихино №1 расположены на межселенной территории Комсомольского района Хабаровского края, городского округа «Город Комсомольск–на–Амуре» и на территории Селихинского сельского поселения.

Участок реконструкции действующей ВЛ 110 кВ С-123 Комсомольская-Гайтер находится на территории городского округа «Город Комсомольск–на–Амуре».

Варианты выбора места размещения проектируемого объекта не рассматривались, проектируемый объект рационально присоединен к существующим внешним инженерным и транспортным коммуникациям. Проектируемые объекты размещаются в соответствии с требованиями нормативных документов в части минимально допустимых расстояний между существующими и проектируемыми коммуникациями, оптимальной протяжённостью проектируемых сетей, нормами отвода земель при прокладке инженерных сетей и коммуникаций.

Технические решения, принятые в проектной документации, соответствуют требованиям промышленной безопасности, экологическим, санитарно-гигиеническим, противопожарным и другим нормам, действующим на территории Российской Федерации, и обеспечивают безопасную для жизни и здоровья людей эксплуатацию проектируемого объекта.

Проект межевания территории, предусматривающий размещение линейных объектов, подготовлен по внешним границам земельных участков, подлежащих образованию, изменению в связи с реконструкцией линейных объектов.

При разработке проекта межевания территории использовались:

– топографо-геодезические изыскания;

– данные Единого государственного реестра недвижимости (ЕГРН).

Проект межевания территории выполнен на кадастровом плане территории в системе координат, используемой при ведении Единого государственного реестра недвижимости (далее - ЕГРН).

Местоположение границ образуемых земельных участков, частей земельных участков определено в соответствии с границами зон планируемого размещения линейных объектов подлежащих реконструкции в связи с изменением их местоположения.

Проектируемый линейный объект является линейным и в соответствие с п.4 ст. 36 Градостроительного Кодекса РФ от 29.12.2004 №190-ФЗ (с изм. и доп., вступ. в силу с 28.08.2020) действие градостроительного регламента не распространяется на земельные участки, предназначенные для размещения линейных объектов или занятые линейными объектами.

Кроме того, в соответствии с Правилами землепользования и застройки межселенной территории Комсомольского муниципального района Хабаровского края, городского округа «Город Комсомольск–на–Амуре», сельского поселения «Село Новый Мир» и Селихинского сельского поселения, действие градостроительных регламентов не распространяется на земельные участки и объекты недвижимости транспортных и инженерно-технических коммуникаций, в том числе железных дорог, автомобильных магистралей, улиц, дорог, проездов, иных линейных объектов, использование которых определяется их индивидуальным целевым назначением.

Предельные (максимальные и минимальные) размеры земельных участков, на которые действие градостроительных регламентов не распространяется или в отношении которых градостроительные регламенты не устанавливаются, определяются техническими, строительными, санитарными, экологическими и противопожарными нормами и правилами, иным требованиям, предъявляемыми законодательством Российской Федерации.

Предельные (максимальные и минимальные) размеры земельных участков определены проектными решениями (п. 2 ст. 11.9 Земельного кодекса Российской Федерации от 25.10.2001 N 136-ФЗ (ред. от 02.07.2021) (с изм. и доп., вступ. в силу с 01.09.2021).

Таким образом, требования к максимальным и минимальным размерам образуемых земельных участков, частей земельных участков не определены.

2. Обоснование способа образования земельного участка

Образование земельных участков для строительства и эксплуатации объектов энергетики: ВЛ 220 кВ Комсомольская - Байкал I цепь, ВЛ 220 кВ Комсомольская - Байкал II цепь, ПП 220 кВ Байкал, подъездной автодороги не требуется, так как основывается на способе планируемого оформления земельных участков – публичном сервитуте.

Для реализации объекта, проектом межевания под строительство линейных объектов подлежащих реконструкции в связи с изменением их местоположения предусмотрено:

– образование земельных участков не требуется, т.к. кадастровые работы проведены ранее, земельные участки находятся в аренде (в том числе в субаренде) у Заказчика (застройщика) ПАО «Россети»;

– образование земельных участков путем раздела земельных участков, с сохранением земельных участков, раздел которых осуществлен, в измененных границах, земельные участки находятся в государственной и муниципальной собственности (п. 6 ст. 11.4 Земельного кодекса Российской Федерации);

– образование земельных участков из земель или земельных участков, находящихся в государственной или муниципальной собственности (п. 1 ст. 11.3 Земельного кодекса Российской Федерации), земли квартала – не разграниченная государственная собственность;

– образование частей земельных участков на период строительства объекта в соответствии со статьёй 6 Земельного кодекса Российской Федерации от 25.10.2001 №136-ФЗ (ред. от 02.07.2021) (с изм. и доп., вступ. в силу с 01.09.2021), статьёй 44 Федерального закона от 13.07.2015 №218-ФЗ (ред. от 02.07.2021) «О государственной регистрации недвижимости» (с изм. и доп., вступ. в силу с 28.10.2021).

3. Обоснование определения размеров образуемого земельного участка

Границы публичного сервитута для размещения линейных объектов установлены по границам зон с особыми условиями использования территории, установленные в отношении линейного объекта, на основании:

− Постановления Правительства РФ от 24.02.2009 №160 «О порядке установления охранных зон объектов электросетевого хозяйства и особых условий использования земельных участков, расположенных в границах таких зон» (с изменениями);

− Постановления Правительства РФ от 02.09.2009 №717 «О нормах отвода земель для размещения автомобильных дорог и/или объектов дорожного сервиса»;

− Приказа Министерства природных ресурсов и экологии Российской Федерации от 10.07.2020 №434 «Об утверждении Правил использования лесов для строительства, реконструкции, эксплуатации линейных объектов и Перечня случаев использования лесов для строительства, реконструкции, эксплуатации линейных объектов без предоставления лесного участка, с установлением или без установления сервитута, публичного сервитута».

Ширина охранной зоны проектируемых ВЛ 220 кВ варьируется от 65 м до 67 м в зависимости от типа опор с учетом расстояния между крайними проводами, вдоль переходов воздушных линий электропередачи через судоходную р. Амур ширина охранной зоны составила 222 м.

Площади земельных участков для размещения ПП 220 кВ Байкал определены **проектом подстанции,** на основании таблицы 4 ВСН 14278тм-т1 «Нормы отвода земель для электрических сетей напряжением 0,38 – 750 кВ». Ширина охранной зоны проектируемого ПП 220 кВ Байкал составляет 25 м от всех сторон границы ограждения.

Для обслуживания ПП 220 кВ Байкал предусматривается строительство подъездной автомобильной дороги, проектируемой в составе линейного объекта.

В соответствии со ст. 26 п. 2 Федерального закона от 08.11.2007 N 257-ФЗ (ред. от 02.07.2021) «Об автомобильных дорогах и о дорожной деятельности в Российской Федерации и о внесении изменений в отдельные законодательные акты Российской Федерации» (с изм. и доп., вступ. в силу с 15.04.2022) для автомобильных дорог пятой категории устанавливается придорожная полоса шириной 25 м.

Размер зоны размещения подъездных дорог V категории принят на основании Постановления Правительства РФ от 02.09.2009 № 717 «О нормах отвода земель для размещения автомобильных дорог…», Федерального закона от 08.11.2007 № 257-ФЗ «Об автомобильных дорогах и о дорожной деятельности в РФ…» составляет – 34 метра для ПП 220 кВ Байкал, на участке примыкания к автомобильной дороге федерального значения составляет – 147 метров для ПП 220 кВ Байкал.

В соответствии с нормами проектирования подъездных автодорог, производится вырубка леса в зоне боковой видимости на расстоянии 8,0 м от края проезжей части автодорог и вырубка леса в границе зоны видимости на пересечении автодорог.

Размеры образуемых земельных участков устанавливаются в соответствии с нормами отвода земельных участков для конкретных линейных объектов только в случае, если для размещения таких линейных объектов требуется образование земельных участков (подпункт «б» пункт 13 Постановление Правительства Российской Федерации от 12.05.2017 №564).

Ширина полос отвода земель, необходимая для строительства объекта, определена в соответствии со следующими документами:

− ВСН 14278тм-т1 «Нормы отвода земель для электрических сетей напряжением 0,38-750 кВ»;

− Постановлением Правительства РФ от 11.08.2003 №486 «Об утверждении Правил определения размеров земельных участков для размещения воздушных линий электропередачи и опор линий связи, обслуживающих электрические сети»;

− Приказа Министерства природных ресурсов и экологии Российской Федерации от 10.07.2020 №434 «Об утверждении Правил использования лесов для строительства, реконструкции, эксплуатации линейных объектов и Перечня случаев использования лесов для строительства, реконструкции, эксплуатации линейных объектов без предоставления лесного участка, с установлением или без установления сервитута, публичного сервитута».

Ширина полос земель, предоставляемых на период строительства воздушных линий электропередачи для ВЛ 220 кВ, с учетом условий и методов строительства определена проектом, как расстояние между проводами крайних фаз плюс два метра в каждую сторону (абзац 1 пункта 2.3 «Нормы отвода земель…»).

Ширина полос земель для ВЛ 220 кВ составляет – от 15 м до 34 м в зависимости от типа опор.

Ширина полос земель для ВЛ 110 кВ составляет – 14 м (таблица 1 пункт 2.3 ВСН №14278тм-т1 «Нормы отвода земель для электрических сетей напряжением 0,38 – 750 кВ»).

Границы зон планируемого размещения линейных объектов, подлежащих реконструкции в связи с изменением их местоположения устанавливаются на ширину полос земель реконструируемых ВЛ.

На период эксплуатации объекта отводятся земли под наземные сооружения: опоры ВЛ.

Размеры обособленных земельных участков, для установки опор воздушных линий электропередачи напряжением ВЛ 110 кВ и ВЛ 220 кВ в период их эксплуатации, определены по контуру, отстоящему на 1 м от контура проекции опоры на поверхность земли (п.4 Постановления № 486).

4. Обоснование определения границ публичного сервитута, подлежащего установлению в соответствии с законодательством Российской Федерации

В рамках документации по планировке территории предусмотрена возможность оформления публичного сервитута.

Согласно требованиям ст. 39.37 п. 1 Земельного кодекса РФ установление публичного сервитута возможно для размещение объектов электросетевого хозяйства, тепловых сетей, водопроводных сетей, сетей водоотведения, линий и сооружений связи, линейных объектов системы газоснабжения, нефтепроводов и нефтепродуктопроводов, их неотъемлемых технологических частей, если указанные объекты являются объектами федерального, регионального или местного значения, либо необходимы для организации электро-, газо, тепло- водоснабжения населения и водоотведения, подключения (технологического присоединения) к сетям инженерно-технического обеспечения, либо переносятся в связи с изъятием земельных участков, на которых они ранее располагались, для государственных или муниципальных нужд (далее также - инженерные сооружения).

Согласно статье 39.41 п.6 Земельного кодекса РФ от 25.10.2001 № 136-ФЗ, граница публичного сервитута подлежащего установлению, определяются в соответствии с установленными документацией по планировке территории границами зон планируемого размещения объектов.

Приложение: Каталог координат характерных точек границ устанавливаемого публичного сервитута

№ точки	X	Y
Контур 1. Вл 220 кВ Комсомольская-Байкал 1 цепь, Вл 220 кВ Комсомольская-Байкал 2 цепь		
№ точки	**X (МСК 27 зона 3)**	**Y (МСК 27 зона 3)**
1	681077,07	3310536,11
2	681060,90	3310604,03
3	681025,71	3310609,96

№ точки	X	Y
4	680836,45	3310641,57
5	680735,93	3310658,36
6	680496,40	3310808,22
7	680421,80	3310889,03
8	680418,93	3310891,69
9	680412,11	3310895,52
10	680405,11	3310897,02

№ точки	X	Y
11	680401,95	3310897,21
12	680394,19	3310896,31
13	680387,09	3310893,05
14	680384,78	3310891,31
15	680211,68	3310744,44
16	680017,35	3310776,58
17	679712,98	3310825,71

№ точки	X	Y
18	679640,71	3310910,27
19	679566,92	3310995,31
20	679458,27	3311119,51
21	679411,97	3311429,31
22	679350,54	3311834,50
23	679340,34	3311900,21
24	679323,42	3312009,16

№ точки	X	Y
25	679309,31	3312099,98
26	679264,81	3312400,23
27	679257,26	3312448,95
28	679236,61	3312582,23
29	679305,31	3312750,08
30	679475,11	3312957,29
31	679585,25	3312989,77

№ точки	X	Y
32	679601,01	3312994,42
33	679622,96	3313000,89
34	679637,79	3313005,26
35	679882,52	3313077,42
36	679893,46	3313083,37
37	680069,05	3313248,90
38	680073,54	3313253,31

№ точки	X	Y
39	680076,20	3313257,46
40	680078,46	3313262,26
41	680080,01	3313270,51
42	680082,78	3313436,43
43	680083,10	3313455,68
44	680083,92	3313504,89
45	680088,35	3313730,32
46	680093,44	3313940,52
47	680093,64	3313948,68
48	680094,94	3314023,66
49	680095,42	3314051,14
50	680098,67	3314238,52
51	680097,74	3314245,70
52	680093,24	3314254,84
53	680087,94	3314260,59
54	680083,42	3314263,43
55	679965,95	3314320,86
56	679942,96	3314332,10
57	679870,89	3314367,34
58	679865,56	3314369,94
59	679858,49	3314373,40
60	679822,40	3314391,04
61	679783,03	3314410,29
62	679756,20	3314423,40
63	679654,27	3314473,24
64	679226,94	3314683,66
65	678996,24	3314795,13
66	678940,98	3315084,10
67	678882,48	3315391,02
68	678879,21	3315398,12
69	678872,48	3315405,80
70	678868,61	3315408,31
71	678758,78	3315466,02
72	678734,04	3315478,94
73	678676,29	3315509,11
74	678660,53	3315517,34
75	678655,68	3315519,81
76	678612,96	3315541,55
77	678592,10	3315552,16
78	678563,57	3315566,68
79	678500,40	3315835,13
80	678473,07	3315951,25
81	678471,61	3315957,47

№ точки	X	Y
82	678466,61	3315978,66
83	678398,33	3316267,96
84	678376,32	3316361,20
85	678369,83	3316389,04
86	678363,39	3316416,62
87	678287,07	3316743,90
88	678284,39	3316750,32
89	678282,75	3316753,16
90	678121,77	3316953,03
91	678089,37	3316993,57
92	678038,78	3317056,86
93	678033,74	3317063,17
94	678032,39	3317064,85
95	678019,16	3317081,40
96	677911,32	3317216,32
97	677856,51	3317284,89
98	677591,41	3317616,53
99	677583,00	3317627,06
100	677563,22	3317651,79
101	677515,69	3317711,25
102	677498,52	3317732,73
103	677397,69	3317858,86
104	677378,75	3317882,56
105	677326,17	3317948,33
106	677121,63	3318204,22
107	677109,49	3318219,40
108	677061,07	3318279,98
109	677036,11	3318311,21
110	677011,99	3318341,38
111	676918,82	3318457,92
112	676859,44	3318532,21
113	676795,56	3318612,12
114	676794,65	3318613,26
115	676653,68	3318790,78
116	676643,92	3318803,08
117	676612,87	3318842,18
118	676584,74	3318877,60
119	676582,27	3318880,27
120	676578,90	3318883,32
121	676557,94	3318898,03
122	676549,89	3318903,69
123	676540,61	3318910,20
124	676537,29	3318912,53

№ точки	X	Y
125	676525,60	3318920,74
126	676516,64	3318927,03
127	676511,20	3318930,85
128	676507,09	3318933,30
129	676501,97	3318935,60
130	676493,75	3318939,29
131	676476,65	3318946,97
132	676323,01	3319015,98
133	676263,03	3319042,89
134	676247,53	3319049,85
135	676177,49	3319081,15
136	676172,86	3319083,22
137	676157,92	3319089,90
138	676131,50	3319101,71
139	676112,74	3319110,09
140	676033,55	3319145,48
141	676017,36	3319162,36
142	675997,54	3319183,03
143	675961,14	3319220,99
144	675948,73	3319233,94
145	675923,48	3319260,27
146	675912,89	3319271,31
147	675891,13	3319294,01
148	675894,63	3319359,21
149	675905,49	3319561,49
150	675908,83	3319623,68
151	675917,76	3319791,25
152	675920,14	3319835,94
153	675923,32	3319895,72
154	675924,10	3319910,26
155	675926,90	3319962,81
156	675928,17	3319985,42
157	675930,20	3320021,71
158	675932,53	3320063,30
159	675939,27	3320183,60
160	675943,25	3320254,56
161	675946,04	3320304,38
162	675946,97	3320321,02
163	675948,57	3320351,06
164	675955,65	3320483,87
165	675956,53	3320500,46
166	675958,35	3320534,61
167	675965,07	3320660,89

№ точки	X	Y
168	675966,91	3320695,39
169	675971,56	3320782,63
170	675974,15	3320831,32
171	675981,37	3320878,38
172	676043,79	3321285,50
173	676050,17	3321327,11
174	676061,88	3321442,16
175	676092,13	3321739,31
176	676102,36	3321839,86
177	676106,69	3321874,59
178	676110,60	3321873,06
179	676116,63	3321873,67
180	676131,81	3321875,86
181	676141,53	3321878,34
182	676153,50	3321882,36
183	676159,95	3321883,50
184	676182,50	3321876,80
185	676323,81	3323012,79
186	676304,64	3323021,00
187	676287,64	3323029,72
188	676264,37	3323039,15
189	676259,50	3323041,16
190	676252,27	3323044,95
191	676283,13	3323293,05
192	676360,16	3323819,96
193	676359,25	3323827,72
194	676355,65	3323835,33
195	676196,87	3324061,44
196	676194,91	3324064,44
197	676013,93	3324338,75
198	675833,14	3324614,57
199	675720,44	3324786,52
200	675663,31	3324873,67
201	675552,48	3325042,76
202	675551,48	3325044,29
203	675498,66	3325124,89
204	675334,41	3325375,48
205	675171,26	3325625,90
206	675073,39	3325868,75
207	675028,89	3325981,48
208	675021,33	3326000,62
209	674979,30	3326107,09
210	674932,59	3326307,30

№ точки	X	Y
211	674912,09	3326358,61
212	674909,64	3326364,74
213	674837,87	3326544,36
214	674835,42	3326550,49
215	674734,06	3326804,16
216	674731,61	3326810,28
217	674622,78	3327082,63
218	674620,34	3327088,76
219	674552,26	3327259,12
220	674549,81	3327265,25
221	674514,62	3327353,33
222	674408,06	3327537,99
223	674285,01	3327843,52
224	674160,76	3328154,72
225	674047,90	3328437,43
226	673943,87	3328697,97
227	673834,68	3328971,48
228	673735,99	3329221,39
229	673658,35	3329415,58
230	673653,51	3329423,26
231	673649,00	3329427,68
232	673644,69	3329430,42
233	673393,86	3329555,91
234	673161,87	3329672,90
235	672908,98	3329801,54
236	672770,55	3329871,35
237	672510,48	3330001,37
238	672246,80	3330134,34
239	671961,40	3330278,25
240	671666,85	3330426,77
241	671385,70	3330568,54
242	671129,46	3330697,76
243	671095,41	3330714,93
244	671090,37	3330717,47
245	670805,46	3330861,13
246	670514,67	3331008,90
247	670225,51	3331153,57
248	669971,01	3331281,90
249	669760,67	3331386,78
250	669778,70	3331563,23
251	669806,41	3331840,25
252	669829,73	3332081,88
253	669829,59	3332087,86

№ точки	X	Y
254	669828,57	3332093,40
255	669730,15	3332336,56
256	669633,81	3332579,61
257	669488,81	3332941,40
258	669337,61	3333315,97
259	669224,37	3333598,52
260	669071,32	3333983,06
261	668918,85	3334363,47
262	668811,47	3334628,69
263	668862,79	3334756,77
264	668867,86	3334769,43
265	668885,04	3334812,30
266	668892,24	3334830,28
267	668901,80	3334854,13
268	668903,43	3334858,24
269	669032,46	3335184,17
270	669070,96	3335281,42
271	669080,98	3335306,75
272	669118,00	3335400,25
273	669236,18	3335701,46
274	669366,77	3336031,34
275	669497,59	3336361,82
276	669628,05	3336691,31
277	669749,89	3336997,08
278	669836,82	3337110,36
279	669987,10	3337308,53
280	670125,59	3337487,95
281	670305,88	3337758,53
282	670514,75	3338070,06
283	670724,98	3338381,78
284	670890,32	3338630,16
285	670941,77	3338706,90
286	671071,45	3338900,29
287	671240,98	3339153,14
288	671422,02	3339423,11
289	671605,77	3339697,14
290	671792,44	3339973,71
291	671795,17	3339979,03
292	671796,26	3339982,33
293	671797,43	3339988,97
294	671802,01	3340138,67
295	671802,22	3340145,31
296	671805,75	3340260,76

№ точки	X	Y
297	671866,11	3340377,78
298	671933,57	3340505,14
299	671935,05	3340508,65
300	672022,78	3340754,92
301	672144,80	3341093,05
302	672258,27	3341404,62
303	672379,11	3341742,43
304	672418,05	3341850,35
305	672501,16	3342080,67
306	672624,72	3342420,15
307	672732,02	3342720,46
308	672816,62	3342954,91
309	672928,68	3343265,46
310	673035,56	3343561,69
311	673147,54	3343871,97
312	673260,87	3344183,12
313	673361,32	3344464,48
314	673474,50	3344775,37
315	673475,98	3344782,91
316	673476,03	3344786,04
317	673475,10	3344793,06
318	673398,86	3345018,83
319	673314,82	3345273,99
320	673264,99	3345423,37
321	673158,45	3345739,70
322	673051,05	3346061,70
323	672943,46	3346384,34
324	672837,59	3346701,80
325	672715,75	3347067,14
326	672597,21	3347422,54
327	672499,02	3347716,98
328	672393,20	3348034,25
329	672285,66	3348356,68
330	672196,15	3348625,09
331	672194,15	3348631,07
332	672178,06	3348679,33
333	672094,21	3348930,73
334	671997,78	3349219,88
335	671888,66	3349547,07
336	671779,54	3349874,25
337	671670,43	3350201,42
338	671561,30	3350528,61
339	671452,11	3350856,00

№ точки	X	Y
340	671365,27	3351119,22
341	671362,33	3351125,25
342	671359,53	3351128,91
343	671355,53	3351132,88
344	671352,83	3351134,74
345	671106,88	3351281,25
346	670794,42	3351468,70
347	670481,70	3351656,30
348	670168,62	3351844,14
349	670045,33	3351918,10
350	670039,73	3351921,45
351	669894,25	3352008,72
352	669684,93	3352134,30
353	669620,57	3352172,92
354	669581,39	3352196,43
355	669354,87	3352332,31
356	669303,81	3352362,94
357	669293,82	3352368,93
358	669283,04	3352375,40
359	669281,56	3352376,29
360	669280,61	3352376,85
361	669277,31	3352378,82
362	669239,56	3352401,33
363	669139,77	3352460,85
364	669133,88	3352464,36
365	669076,84	3352498,38
366	669066,74	3352504,40
367	669068,50	3352630,81
368	669068,93	3352661,45
369	669070,34	3352763,04
370	669074,21	3353103,39
371	669074,33	3353114,03
372	669074,37	3353117,55
373	669074,82	3353157,49
374	669075,10	3353181,81
375	669075,42	3353210,46
376	669075,56	3353222,48
377	669075,65	3353230,76
378	669078,06	3353443,13
379	669081,90	3353782,76
380	669085,76	3354122,65
381	669089,61	3354462,81
382	669093,42	3354728,79

№ точки	X	Y
383	669092,49	3354735,90
384	669088,28	3354745,22
385	669084,56	3354749,61
386	668874,21	3354946,29
387	668604,95	3355199,45
388	668378,98	3355411,92
389	668124,24	3355651,42
390	667861,71	3355898,24
391	667765,09	3355989,09
392	667761,92	3355992,07
393	667614,20	3356130,96
394	667405,51	3356328,59
395	667401,79	3356331,79
396	667171,75	3356509,54
397	667137,61	3356536,08
398	667134,25	3356538,69
399	666950,45	3356681,51
400	666947,43	3356755,46
401	666943,57	3356850,18
402	666934,62	3357037,47
403	666924,45	3357228,66
404	666898,57	3357770,03
405	666881,37	3358129,57
406	666864,17	3358489,21
407	666852,70	3358749,56
408	666787,75	3358721,07
409	666799,66	3358486,10
410	666816,85	3358126,80
411	666834,05	3357767,19
412	666859,94	3357225,57
413	666868,22	3357031,91
414	666876,95	3356849,56
415	666879,75	3356792,57
416	666886,21	3356661,34
417	666887,10	3356655,82
418	666891,47	3356646,59
419	666896,96	3356640,69
420	667064,44	3356510,97
421	667067,92	3356508,28
422	667132,09	3356458,58
423	667360,89	3356279,20
424	667570,14	3356083,73
425	667675,05	3355985,09

№ точки	X	Y
426	667817,57	3355851,10
427	668079,47	3355604,87
428	668334,55	3355365,05
429	668560,18	3355152,91
430	668829,86	3354899,36
431	669028,05	3354713,26
432	669025,05	3354463,74
433	669021,18	3354123,39
434	669017,33	3353783,73
435	669013,47	3353443,44
436	669010,11	3353147,23
437	669010,00	3353137,17
438	669009,72	3353112,07
439	669009,62	3353103,65
440	669005,78	3352764,34
441	669002,08	3352483,94
442	669003,02	3352476,85
443	669007,46	3352467,66
444	669012,76	3352461,90
445	669015,44	3352460,06
446	669031,56	3352450,43
447	669037,71	3352446,75
448	669248,29	3352320,94
449	669277,40	3352303,48
450	669294,93	3352292,96
451	669301,41	3352289,08
452	669548,33	3352140,95
453	669687,38	3352057,52
454	669860,83	3351953,45
455	670009,27	3351864,41
456	670014,87	3351861,05
457	670135,56	3351788,65
458	670448,45	3351600,94
459	670761,17	3351413,33
460	671074,00	3351225,65
461	671307,37	3351085,52
462	671373,78	3350886,17
463	671391,01	3350835,13
464	671411,50	3350773,68
465	671499,96	3350508,41
466	671609,16	3350180,99
467	671718,12	3349854,27
468	671827,40	3349526,63

№ точки	X	Y
469	671936,51	3349199,46
470	672033,03	3348910,10
471	672098,98	3348712,35
472	672116,67	3348659,32
473	672130,61	3348617,51
474	672139,29	3348591,45
475	672141,28	3348585,50
476	672224,33	3348336,45
477	672331,80	3348014,25
478	672437,90	3347696,12
479	672535,74	3347402,74
480	672654,33	3347047,15
481	672776,17	3346681,83
482	672882,19	3346363,91
483	672989,58	3346041,94
484	673097,32	3345718,87
485	673202,61	3345400,01
486	673251,65	3345252,92
487	673337,66	3344998,20
488	673408,41	3344785,63
489	673300,62	3344486,51
490	673197,42	3344203,47
491	673086,75	3343893,77
492	672974,80	3343583,55
493	672867,89	3343287,27
494	672755,95	3342977,04
495	672671,11	3342741,92
496	672562,07	3342442,67
497	672440,48	3342102,76
498	672318,36	3341764,31
499	672195,61	3341427,10
500	672084,21	3341115,42
501	671961,99	3340776,69
502	671872,86	3340532,50
503	671808,98	3340407,90
504	671743,37	3340284,21
505	671742,02	3340281,16
506	671740,68	3340276,57
507	671739,87	3340271,18
508	671731,86	3340001,78
509	671552,14	3339733,12
510	671368,43	3339459,13
511	671187,75	3339189,67

№ точки	X	Y
512	671017,55	3338935,85
513	670836,88	3338666,42
514	670668,35	3338416,87
515	670461,14	3338106,04
516	670252,47	3337794,86
517	670072,56	3337528,27
518	669935,77	3337347,70
519	669783,98	3337150,86
520	669694,40	3337033,85
521	669692,53	3337031,02
522	669689,79	3337025,70
523	669568,05	3336715,22
524	669509,43	3336567,14
525	669437,34	3336385,07
526	669427,74	3336360,82
527	669306,78	3336055,26
528	669175,95	3335724,78
529	669055,19	3335422,45
530	669021,85	3335338,24
531	669012,29	3335314,09
532	668970,56	3335208,69
533	668844,75	3334890,88
534	668839,93	3334878,71
535	668834,49	3334864,94
536	668825,64	3334842,56
537	668806,21	3334793,38
538	668805,93	3334792,68
539	668801,11	3334780,46
540	668745,00	3334638,47
541	668743,47	3334630,81
542	668743,45	3334627,37
543	668744,38	3334620,65
544	668745,23	3334618,12
545	668857,07	3334338,70
546	669008,65	3333960,46
547	669164,32	3333574,76
548	669277,72	3333291,82
549	669427,88	3332914,48
550	669572,92	3332552,58
551	669670,07	3332312,87
552	669763,09	3332079,55
553	669740,13	3331846,65
554	669714,40	3331569,14

№ точки	X	Y
555	669694,70	3331366,58
556	669695,61	3331358,82
557	669700,03	3331349,61
558	669705,33	3331343,86
559	669709,60	3331341,15
560	669941,81	3331224,30
561	670196,10	3331096,08
562	670486,81	3330948,38
563	670776,52	3330803,42
564	671066,43	3330657,21
565	671356,51	3330510,95
566	671637,66	3330369,18
567	671932,20	3330220,65
568	672217,52	3330076,79
569	672481,25	3329943,79
570	672740,56	3329811,92
571	672879,01	3329742,09
572	673132,67	3329615,30
573	673364,73	3329498,28
574	673602,67	3329378,26
575	673673,20	3329199,14
576	673774,73	3328947,49
577	673883,99	3328673,82
578	673987,83	3328413,71
579	674100,88	3328130,57
580	674224,98	3327819,75
581	674346,45	3327512,79
582	674441,49	3327278,02
583	674519,15	3327083,47
584	674595,01	3326901,80
585	674721,20	3326574,13
586	674786,71	3326413,29
587	674961,72	3325972,50
588	674969,27	3325953,50
589	675026,09	3325810,39
590	675111,69	3325596,16
591	675114,08	3325591,87
592	675280,59	3325339,80
593	675444,97	3325089,00
594	675609,21	3324838,43
595	675706,14	3324690,54
596	675779,22	3324579,04
597	675960,05	3324303,17

№ точки	X	Y
598	676139,18	3324028,03
599	676141,21	3324024,94
600	676264,85	3323820,72
601	676211,71	3323301,93
602	676182,90	3323070,33
603	676180,31	3323072,15
604	676170,60	3323081,14
605	676169,10	3323082,43
606	676160,25	3323090,66
607	676151,62	3323097,14
608	676144,74	3323101,36
609	676136,99	3323104,66
610	676122,78	3323110,21
611	676112,82	3323114,33
612	675969,87	3321964,98
613	675987,19	3321962,75
614	676025,66	3321950,79
615	676043,10	3321946,48
616	676038,95	3321913,09
617	676033,03	3321865,39
618	676030,96	3321848,76
619	676016,61	3321751,24
620	675989,09	3321564,15
621	675975,09	3321468,98
622	675968,52	3321424,32
623	675955,94	3321338,83
624	675953,49	3321313,32
625	675949,15	3321267,99
626	675946,72	3321242,65
627	675914,40	3320905,54
628	675907,93	3320838,06
629	675904,94	3320782,02
630	675899,98	3320689,13
631	675898,47	3320660,95
632	675891,15	3320523,89
633	675889,44	3320491,80
634	675888,49	3320474,05
635	675881,98	3320352,10
636	675880,50	3320324,47
637	675878,94	3320293,62
638	675877,97	3320274,26
639	675873,02	3320176,35
640	675866,84	3320053,79

№ точки	X	Y
641	675865,00	3320017,24
642	675863,25	3319982,60
643	675862,43	3319966,41
644	675857,68	3319877,21
645	675855,26	3319831,84
646	675851,79	3319766,70
647	675847,66	3319689,15
648	675844,34	3319626,74
649	675839,69	3319543,12
650	675828,28	3319337,95
651	675825,13	3319281,10
652	675827,47	3319269,20
653	675832,81	3319260,62
654	675847,77	3319244,87
655	675889,84	3319200,58
656	675930,70	3319157,57
657	675970,59	3319115,58
658	675990,33	3319094,80
659	675995,97	3319090,23
660	676000,18	3319087,82
661	676094,26	3319045,63
662	676112,40	3319037,50
663	676138,46	3319025,81
664	676152,93	3319019,32
665	676157,55	3319017,25
666	676220,27	3318989,12
667	676297,82	3318954,32
668	676444,33	3318888,70
669	676455,04	3318883,90
670	676475,15	3318874,89
671	676475,24	3318874,85
672	676475,26	3318874,83
673	676488,99	3318865,23
674	676531,05	3318835,82
675	676535,79	3318832,50
676	676547,63	3318817,76
677	676589,17	3318766,02
678	676707,90	3318618,16
679	676745,31	3318571,58
680	676763,79	3318548,47
681	676833,15	3318461,69
682	676985,64	3318270,93
683	676992,83	3318261,94

№ точки	X	Y
684	677010,46	3318239,88
685	677270,01	3317915,19
686	677275,43	3317908,41
687	677286,93	3317894,02
688	677465,12	3317671,08
689	677496,83	3317631,41
690	677540,81	3317576,39
691	677806,36	3317244,21
692	677826,28	3317219,29
693	677913,10	3317110,68
694	677959,73	3317052,34
695	677962,34	3317049,07
696	678041,19	3316950,42
697	678071,42	3316912,61
698	678224,80	3316719,90
699	678313,33	3316347,01
700	678403,02	3315966,93
701	678404,09	3315962,42
702	678408,75	3315942,66
703	678419,04	3315898,72
704	678469,98	3315681,22
705	678504,45	3315534,04
706	678507,71	3315526,94
707	678510,27	3315523,54
708	678514,49	3315519,30
709	678518,37	3315516,78
710	678611,28	3315468,01
711	678629,72	3315458,33
712	678632,22	3315457,02
713	678674,15	3315435,13
714	678694,78	3315424,35
715	678730,04	3315405,94
716	678754,96	3315393,29
717	678822,63	3315358,94
718	678877,64	3315071,52
719	678936,57	3314762,60
720	678939,84	3314755,49
721	678942,24	3314752,26
722	678946,59	3314747,84
723	678951,06	3314745,02
724	679200,01	3314622,71
725	679625,61	3314415,38
726	679804,00	3314328,46

№ точки	X	Y
727	679847,60	3314307,22
728	680034,16	3314216,31
729	680029,79	3314051,96
730	680028,91	3314018,82
731	680027,08	3313949,97
732	680026,91	3313938,34
733	680023,81	3313731,58
734	680019,56	3313516,35
735	680019,37	3313506,59
736	680018,81	3313475,27
737	680015,46	3313289,79
738	679842,48	3313160,11
739	679443,28	3313015,93
740	679437,92	3313013,21
741	679435,38	3313011,46
742	679430,50	3313006,91
743	679250,50	3312787,93
744	679248,66	3312785,25
745	679245,73	3312779,78
746	679210,16	3312692,31
747	679171,42	3312597,04
748	679170,04	3312591,24
749	679169,62	3312586,99
750	679169,87	3312582,24
751	679198,98	3312390,26
752	679245,43	3312090,55
753	679273,50	3311900,68
754	679285,11	3311822,13
755	679346,51	3311416,98
756	679358,46	3311338,48
757	679358,49	3311338,24
758	679395,34	3311096,10
759	679397,71	3311090,20
760	679401,52	3311084,31
761	679591,89	3310864,95
762	679654,53	3310792,90
763	679658,65	3310788,16
764	679672,17	3310772,60
765	679675,54	3310769,38
766	679680,91	3310766,03
767	679684,46	3310764,38
768	679689,07	3310763,16
769	680009,00	3310710,50

№ точки	X	Y
770	680212,12	3310677,01
771	680215,09	3310676,70
772	680217,58	3310676,60
773	680220,69	3310676,67
774	680365,67	3310688,91
775	680458,92	3310701,61
776	680631,53	3310629,68
777	680690,55	3310605,08
778	680714,97	3310594,91
779	680720,15	3310593,61
780	680850,92	3310572,62
781	681015,94	3310546,14
1	681077,07	3310536,11
782	680449,54	3310764,65
783	680398,01	3310824,66
784	680294,22	3310742,37
785	680358,83	3310752,72
782	680449,54	3310764,65
786	681426,63	3310501,59
787	681486,70	3310653,41
788	681488,23	3310661,06
789	681488,13	3310665,55
790	681487,22	3310671,22
791	681485,61	3310675,44
792	681372,80	3310906,23
793	681371,14	3310909,12
794	681367,44	3310913,64
795	681364,25	3310916,65
796	681307,08	3310954,09
797	681306,99	3310954,15
798	681287,77	3310966,74
799	681287,49	3310966,93
800	681268,06	3310979,65
801	681261,18	3310984,16
802	681257,67	3310985,94
803	681256,18	3310986,69
804	681252,37	3310987,76
805	681247,59	3310988,47
806	681246,71	3310988,60
807	681246,16	3310988,68
808	681245,31	3310988,67

№ точки	X	Y
809	681267,51	3310901,65
810	681317,94	3310868,27
811	681340,95	3310821,59
812	681419,95	3310661,31
813	681378,04	3310550,55
814	681371,34	3310551,68
815	681364,87	3310552,77
816	681323,78	3310559,70
817	681173,06	3310520,37
818	681173,09	3310520,36
819	681198,60	3310516,18
820	681383,80	3310485,80
821	681391,52	3310484,53
822	681396,79	3310483,67
823	681399,82	3310483,38
824	681407,58	3310484,28
825	681413,28	3310486,68
826	681416,76	3310488,74
827	681422,51	3310494,05
828	681423,64	3310496,01
829	681426,14	3310500,34
786	681426,63	3310501,59
Контур 2. ПП 220 кВ Байкал		
№ точки	**X (МСК 27 зона 3)**	**Y (МСК 27 зона 3)**
830	667047,65	3358835,11
831	666945,21	3359068,57
832	666797,32	3359003,67

№ точки	X	Y
833	666747,75	3358981,93
834	666516,76	3358880,55
835	666518,43	3358876,74
836	666458,46	3358933,46
837	666446,01	3359023,72
838	666354,05	3358909,09
839	666353,67	3358908,55
840	666353,15	3358907,80
841	666352,43	3358906,76
842	666434,76	3358908,39
843	666522,26	3358826,11
844	666525,36	3358823,64
845	666537,17	3358796,71
846	666495,98	3358778,63
847	666564,27	3358623,00
848	666660,69	3358665,32
849	666695,80	3358680,72
850	666787,75	3358721,07
851	666785,47	3358765,98
852	666763,68	3358802,88
853	666762,60	3358805,40
854	666789,68	3358816,91
855	666803,77	3358823,12
856	666829,89	3358833,54
857	666849,31	3358786,14
858	666850,24	3358783,42
859	666850,82	3358780,88
860	666851,22	3358778,51

№ точки	X	Y
861	666851,56	3358775,39
862	666852,70	3358749,56
830	667047,65	3358835,11
Контур 3.		
№ точки	**X (МСК 27 зона 3)**	**Y (МСК 27 зона 3)**
863	666293,06	3357472,88
864	666331,51	3357548,39
865	666384,72	3357652,86
866	666531,87	3357920,78
867	666532,34	3357921,73
868	666532,69	3357922,66
869	666532,94	3357923,63
870	666695,80	3358680,72
871	666660,69	3358665,32
872	666503,12	3357933,02
873	666357,07	3357668,90
874	666319,37	3357595,83
875	666281,67	3357522,75
876	666256,01	3357473,02
877	666241,09	3357444,08
878	666181,90	3357376,64
879	666151,55	3357342,06
880	666142,54	3357331,79
881	666140,75	3357329,76
882	666132,33	3357320,16
883	666024,34	3357380,14
884	666009,24	3357420,61

№ точки	X	Y
885	666008,90	3357421,42
886	666008,43	3357422,30
887	666007,87	3357423,13
888	666007,26	3357423,91
889	666006,55	3357424,63
890	666005,79	3357425,28
891	666004,97	3357425,85
892	665983,86	3357439,12
893	665977,88	3357442,88
894	665977,19	3357443,22
895	665976,43	3357443,59
896	665975,12	3357443,68
897	665974,01	3357443,00
898	665973,32	3357441,96
899	665969,89	3357436,74
900	665968,95	3357436,56
901	665965,21	3357434,32
902	665953,54	3357432,72
903	665954,13	3357429,88
904	665965,44	3357431,42
905	665969,31	3357428,90
906	665969,29	3357428,28
907	665965,96	3357422,85
908	665965,23	3357421,74
909	665965,11	3357421,23
910	665965,43	3357420,47
911	665965,52	3357420,25
912	665966,72	3357419,29

№ точки	X	Y
913	665973,22	3357415,01
914	665985,40	3357407,00
915	666001,09	3357364,95
916	666001,69	3357363,63
917	666002,21	3357362,77
918	666002,80	3357361,96
919	666003,48	3357361,23
920	666004,21	3357360,55
921	666005,00	3357359,95
922	666005,85	3357359,41
923	666130,73	3357290,07
924	666131,61	3357289,62
925	666132,54	3357289,26
926	666133,51	3357288,99
927	666134,50	3357288,82
928	666135,49	3357288,74
929	666136,49	3357288,75
930	666137,48	3357288,86
931	666138,46	3357289,06
932	666139,42	3357289,36
933	666140,34	3357289,75
934	666141,23	3357290,21
935	666142,06	3357290,76
936	666142,84	3357291,39
937	666143,55	3357292,09
938	666171,17	3357321,68
939	666203,27	3357356,09
940	666265,39	3357422,66

№ точки	X	Y
941	666269,00	3357426,53
942	666269,61	3357427,26
943	666270,18	3357428,08
944	666270,68	3357428,95
863	666293,06	3357472,88
945	665969,37	3357431,29
946	665969,46	3357434,54
947	665966,79	3357432,93
945	665969,37	3357431,29
Контур 4. Вл 220 кВ Комсомольская-Байкал 1 цепь, Вл 220 кВ Комсомольская-Байкал 2 цепь и ПП 220 кВ Байкал		
№ точки	**X (МСК 27 зона 3)**	**Y (МСК 27 зона 3)**
948	666852,70	3358749,56
949	666851,56	3358775,39
950	666851,22	3358778,51
951	666850,82	3358780,88
952	666850,24	3358783,42
953	666849,31	3358786,14
954	666829,89	3358833,54
955	666803,77	3358823,12
956	666789,68	3358816,91
957	666762,60	3358805,40
958	666763,68	3358802,88
959	666785,47	3358765,98
960	666787,75	3358721,07
948	666852,70	3358749,56

Всего прошито, пронумеровано и скреплено печатью
86 (восемьдесят) листов

Генеральный директор ООО «Геоинжстрой»

А.Р. Сухошина

Департамент о атного управления
в ТЭК М. энерго России