ОБЩЕСТВО С ОГРАНИЧЕННОЙ ОТВЕТСТВЕННОСТЬЮ

Атлас

(ООО «АТЛАС»)

СРО № 763 от 20.11.2013

Заказчик: АО «Газпром газораспределение Дальний Восток»

Документация по планировке территории «Проект планировки и проект межевания территории для размещения линейного объекта «Газопровод межпоселковый от ГРС Селихино - пос. Парин - с. Даппы Комсомольского района Хабаровского края»

Книга 3

Проект межевания территории

(новая редакция)

ПП0003-02.2019

ХАБАРОВСК 2019

ОБЩЕСТВО С ОГРАНИЧЕННОЙ ОТВЕТСТВЕННОСТЬЮ

Атлас

(ООО «АТЛАС»)

СРО № 763 от 20.11.2013

Заказчик: АО «Газпром газораспределение Дальний Восток»

Документация по планировке территории «Проект планировки и проект межевания территории для размещения линейного объекта «Газопровод межпоселковый от ГРС Селихино - пос. Парин - с. Даппы Комсомольского района Хабаровского края»

Книга 3

Проект межевания территории

(новая редакция)

ПП0003-02.2019

Генеральный директор А.Ю. Беломестнов

ХАБАРОВСК 2019

СОДЕРЖАНИЕ

ОСНОВНАЯ (УТВЕРЖДАЕМАЯ) ЧАСТЬ ПРОЕКТА МЕЖЕВАНИЯ ТЕРРИТОРИИ 3

1. ОСНОВАНИЕ ДЛЯ ВЫПОЛНЕНИЯ ПРОЕКТА МЕЖЕВАНИЯ 4

2. ЦЕЛИ ВЫПОЛНЕНИЯ ПРОЕКТА МЕЖЕВАНИЯ 5

3. ЗАДАЧИ ПРИ ВЫПОЛНЕНИИ ПРОЕКТА МЕЖЕВАНИЯ 6

4. ПЕРЕЧЕНЬ И СВЕДЕНИЯ О ПЛОЩАДИ ОБРАЗУЕМЫХ ЗЕМЕЛЬНЫХ УЧАСТКОВ, В ТОМ ЧИСЛЕ ВОЗМОЖНЫЕ ИХ СПОСОБЫ ОБРАЗОВАНИЯ. 6

5. ПЕРЕЧЕНЬ И СВЕДЕНИЯ О ПЛОЩАДИ ОБРАЗУЕМЫХ ЗЕМЕЛЬНЫХ УЧАСТКОВ. КОТОРЫЕ БУДУТ ОТНЕСЕНЫ К ТЕРРИТОРИЯМ ОБЩЕГО ПОЛЬЗОВАНИЯ ИЛИ ИМУЩЕСТВУ ОБЩЕГО ПОЛЬЗОВАНИЯ. В ТОМ ЧИСЛЕ В ОТНОШЕНИИ КОТОРЫХ ПРЕДПОЛАГАЮТСЯ РЕЗЕРВИРОВАНИЕ И (ИЛИ) ИЗЪЯТИЕ ДЛЯ ГОСУДАРСТВЕННЫХ ИЛИ МУНИЦИПАЛЬНЫХ НУЖД 13

6. ВИД РАЗРЕШЕННОГО ИСПОЛЬЗОВАНИЯ ОБРАЗУЕМЫХ ЗЕМЕЛЬНЫХ УЧАСТКОВ В СООТВЕТСТВИИ С ПРОЕКТОМ ПЛАНИРОВКИ ТЕРРИТОРИИ 13

7. ЦЕЛЕВОЕ НАЗНАЧЕНИЕ ЛЕСОВ, ВИДЫ РАЗРЕШЕННОГО ИСПОЛЬЗОВАНИЯ ЛЕСНОГО УЧАСТКА, КОЛИЧЕСТВЕННЫЕ И КАЧЕСТВЕННЫЕ ХАРАКТЕРИСТИКИ ЛЕСНОГО УЧАСТКА, СВЕДЕНИЯ О НАХОЖДЕНИИ ЛЕСНОГО УЧАСТКА В ГРАНИЦАХ ОСОБО ЗАЩИТНЫХ УЧАСТКОВ ЛЕСОВ 14

8. СВЕДЕНИЯ О ГРАНИЦАХ ТЕРРИТОРИИ, В ОТНОШЕНИИ КОТОРОЙ УТВЕРЖДЕН ПРОЕКТ МЕЖЕВАНИЯ. 14

МАТЕРИАЛЫ ПО ОБОСНОВАНИЮ ПРОЕКТА МЕЖЕВАНИЯ ТЕРРИТОРИИ 37

ПРИЛОЖЕНИЯ

СОСТАВ ПРОЕКТНЫХ МАТЕРИАЛОВ

№ п\п	Наименование чертежей	Кол-во	Гриф	Масштаб
1	**Основная (утверждаемая) часть проекта планировки территории**			
Раздел 1 «Проект планировки территории. Графическая часть»				
1.1	Чертеж границ зон планируемого размещения линейных объектов.	1	Несекретно	1:2 000
Раздел 2 «Положение о размещении линейных объектов»				
1.2	Пояснительная записка	1	Несекретно	-
2	**Материалы по обоснованию проекта планировки территории**			
Раздел 3 «Материалы по обоснованию проекта планировки территории. Графическая часть»				
2.1	Схема расположения элементов планировочной структуры	1	Несекретно	1:10 000
2.2	Схема использования территории в период подготовки проекта планировки территории	1	Несекретно	1:2 000
2.3	Схема границ зон с особыми условиями использования территорий. Схема конструктивных и планировочных решений. Схема границ территорий, подверженных риску возникновения ЧС природного и техногенного характера.	1	Несекретно	1:2 000
Раздел 4 «Материалы по обоснованию проекта планировки территории. Пояснительная записка»				
2.4	Пояснительная записка	1	Несекретно	-
3	**Основная (утверждаемая) часть проекта межевания территории**			
Текстовые материалы				
3.1	Пояснительная записка	1	Несекретно	-
Графические материалы				
3.2	Чертеж межевания территории	1	Несекретно	1:2 000
4	**Материалы по обоснованию проекта межевания территории**			
Графические материалы				
4.1	Чертеж к материалам по обоснованию проекта межевания территории	1	Несекретно	1:2 000

ОСНОВНАЯ (УТВЕРЖДАЕМАЯ) ЧАСТЬ ПРОЕКТА МЕЖЕВАНИЯ ТЕРРИТОРИИ

1. ОСНОВАНИЕ ДЛЯ ВЫПОЛНЕНИЯ ПРОЕКТА МЕЖЕВАНИЯ

Проект межевания территории подготовлен на основании распоряжения АО «Газпром газораспределение Дальний Восток» 05.02.2019 № 21 «О внесении изменений в документацию по планировке территории «Проект планировки и проект межевания территории для размещения линейного объекта «Газопровод межпоселковый от ГРС Селихино - пос. Парин - с. Даппы Комсомольского района Хабаровского края», разработанной на основании контракта, заключенного между АО «Газпром газораспределение Дальний Восток» и ООО «АТЛАС».

Причиной внесения изменений в Проект межевания территории стали технические условия на проектирование газопровода высокого давления I категории по объекту «Газопровод межпоселковый от ГРС Селихино - пос. Парин - с. Даппы Комсомольского района Хабаровского края» при пересечении (в районе км 315+264, км 325+025, км 336+613, км 338+223) и параллельном следовании (с км 315+264 по км 325+025 (справа), с км 325+025 по км 338+223) с автомобильной дорогой «г. Хабаровск - с. Лидога - рп. Ванино с подъездом к г. Комсомольску-на-Амуре» III технической категории в Комсомольском муниципальном районе Хабаровского края от 10.04.2018 № 2149-8, выданные КГКУ «Хабаровскуправтодор», технические условия на проектирование газопровода высокого давления I категории по объекту «Газопровод межпоселковый от ГРС Селихино - пос. Парин - с. Даппы Комсомольского района Хабаровского края» при пересечении в районе км 0+205 с автомобильной дорогой «Подъезд к с. Даппы» IV технической категории в Комсомольском муниципальном районе Хабаровского края от 10.04.2018 № 2150-8, выданные КГКУ «Хабаровскуправтодор», письмо филиала ОАО «РЖД» Дальневосточная железная дорога от 10.05.2018 № 6616/ДВОСТ о продлении технических условий от 24.04.2015 № 5087/ДВОСТ на устройство закрытого подземного пересечения железнодорожного пути и кабельных коммуникаций ОАО «РЖД» на 55 км ПК 6+50 перегона Селехин - Эльдиган газопроводом высокого давления I категории (1,2 МПа) объекта «Межпоселковый газопровод от ГРС Селихин - пос. Парин - с. Даппы Комсомольского района Хабаровского края».

Выполнение технических условий повлекло изменение участка трассы и полосы отвода проектируемого газопровода. В связи с изменением указанных характеристик проектируемого объекта границы образуемых земельных участков и частей земельных участков, определенные ранее выполненным проектом межевания, необходимо скорректировать.

- Градостроительный кодекс Российской Федерации;
- Земельный кодекс Российской Федерации;
- Водный кодекс Российской Федерации;

- Федеральный закон от 24 июля 2007 № 221-ФЗ (в ред. от 03.07.2016) «О кадастровой деятельности»;

- Постановление Правительства РФ от 12.05.2017 № 564 «Об утверждении Положения о составе и содержании проектов планировки территории, предусматривающих размещение одного или нескольких линейных объектов»;

- Приказ Минэкономразвития РФ от 24 ноября 2008 № 412 «Об утверждении формы межевого плана и требований к его подготовке, примерной формы извещения о проведении собрания о согласовании местоположения границ земельных участков»;

- Постановление Правительства РФ от 20.11.2000 № 878 «Об утверждении Правил охраны газораспределительных сетей» (с изм. и доп. от 22.12.2011, 17.05.2016);

- Приказ Минстроя России от 25.04.2017 № 740/пр «Об установлении случаев подготовки и требований к подготовке входящей в состав материалов по обоснованию проекта планировки территории схемы вертикальной планировки, инженерной подготовки и инженерной защиты территории»;

- Правила выполнения инженерных изысканий, необходимых для подготовки документации по планировке территории, утвержденные постановлением Правительства Российской Федерации от 31.03.2017 № 402;

- СП 111.13330.2011. Инструкция о порядке разработки, согласования, экспертизы и утверждения градостроительной документации» (в части не противоречащей Градостроительному кодексу Российской Федерации);

- СП 42.13330.2011. Актуализированная редакция СниП 2.07.01-89* «Градостроительство. Планировка и застройка городских и сельских поселений»;

- Нормативы градостроительного проектирования Хабаровского края, утвержденные постановлением Правительства Хабаровского края от 27.05 2013 № 136-пр (с изм. от 31.08.2016);

- Схема территориального планирования Хабаровского края, утвержденная постановлением Правительства Хабаровского края от 10.07.2012 № 232-пр (в редакции постановления Правительства Хабаровского края от 12.11.2015 № 387-пр);

- Схема территориального планирования Комсомольского муниципального района, утвержденная решением Собрания депутатов Комсомольского муниципального района от 20.10.2010 № 163.

2. ЦЕЛИ ВЫПОЛНЕНИЯ ПРОЕКТА МЕЖЕВАНИЯ

Подготовка проекта межевания подлежащих застройке территорий осуществляется в целях установления границ земельных участков для размещения объекта «Газопровод

межпоселковый от ГРС Селихино - пос. Парин - с. Даппы Комсомольского района Хабаровского края».

Сформированные земельные участки должны обеспечить возможность полноценного их использования в соответствии с целевым назначением и эксплуатационными качествами, возможность полноценной реализации права использования.

Структура землепользования в пределах территории межевания, сформированная в результате межевания должна обеспечить условия для наиболее эффективного использования и развития этой территории.

3. ЗАДАЧИ ПРИ ВЫПОЛНЕНИИ ПРОЕКТА МЕЖЕВАНИЯ

В процессе межевания решаются следующие задачи:

- установление границ земельных участков необходимых для размещения линейного объекта «Газопровод межпоселковый от ГРС Селихино - пос. Парин - с. Даппы Комсомольского района Хабаровского края»;

- установление правового регулирования сформированных земельных участков.

Проектом межевания границ отображены:

-границы формируемых земельных участков под размещение вышеуказанного линейного объекта;

- границы ранее образованных участков под размещение вышеуказанного линейного объекта внесенных в ЕГРН.

4. ПЕРЕЧЕНЬ И СВЕДЕНИЯ О ПЛОЩАДИ ОБРАЗУЕМЫХ ЗЕМЕЛЬНЫХ УЧАСТКОВ, В ТОМ ЧИСЛЕ ВОЗМОЖНЫЕ ИХ СПОСОБЫ ОБРАЗОВАНИЯ.

Проект межевания выполнен в местной системе координат МСК-27 зона 3.

В соответствии с постановлением Правительства РФ от 20.11.2000 № 878 «Об утверждении Правил охраны газораспределительных сетей» от проектируемого распределительного газопровода установлена охранная зона в виде территории, ограниченной условными линиями, проходящими на расстоянии 3 метров от газопровода со стороны медного провода и 2 метров - с противоположной стороны.

Общая площадь полосы отвода, необходимой для строительства линейного объекта «Газопровод межпоселковый от ГРС Селихино - пос. Парин - с. Даппы Комсомольского района Хабаровского края» составляет 685756 кв.м.; в том числе площадь ранее образованных земельных участков 20251 кв.м. (внесены в ЕГРН в соответствии с ранее выполненным и утвержденным проектом межевания территории земельные участки с кадастровыми номерами 27:07:0050110:275 и 27:07:0050122:4703), площадь образуемых земельных участков 30367 кв.м., площадь образуемых частей земельных участков

635132 кв.м., а также «неучтенная площадь» в полосе отвода, связанная с особенностью образования и округления координат частей земельных участков 6 кв.м.

По проекту межевания образуется 6 земельных участков. Для образования данных земельных участков потребуется:

- земель находящихся в пользовании юридических и физических лиц на праве собственности, постоянного (бессрочного) пользования и поставленных на государственный кадастровый учет – 635132 кв.м;

- земель, государственная собственность на которые не разграничена – 30367 кв.м.

Информация по образуемым земельным участкам представлена в таблице 1

Таблица 1

Условный номер образуемого земельного участка	Информация по землям, из которых образуется новый земельный участок					Информация по образуемому земельному участку			
	Номер исходного земельного участка или номер кадастрового квартала	Правообладатель	Использование	категория земель	Площадь /кв.м	Вид разрешенного использования/Цель	Способ образования	Площадь /кв.м	Примечание
:ЗУ1	27:07:0050122 (земли, государственная собственность на которые не разграничена)	Селихинское сельское поселение	-	Земли промышленности, энергетики, транспорта, связи, радиовещания, телевидения, информатики, земли для обеспечения космической деятельности, земли обороны, безопасности и земли иного специального назначения	-	код.7.5. «Трубопроводный транспорт»	Образование земельного участка из нерасграниченных земель	319	Аренда (на период строительства)
:ЗУ2	27:07:0050122 (земли, государственная собственность на которые не разграничена)	Селихинское сельское поселение	-	Земли промышленности, энергетики, транспорта, связи, радиовещания, телевидения, информатики, земли для обеспечения космической деятельности, земли обороны, безопасности и земли иного специального назначения	-	код.7.5. «Трубопроводный транспорт»	Образование земельного участка из нерасграниченных земель	4287	Аренда (на период строительства)

Условный номер образуемого земельного участка	Информация по землям, из которых образуется новый земельный участок					Информация по образуемому земельному участку			
	Номер исходного земельного участка или номер кадастрового квартала	Правообладатель	Использование	категория земель	Площадь /кв.м	Вид разрешенного использования/Цель	Способ образования	Площадь /кв.м	Примечание
:ЗУ3	27:07:0050112 (земли, государственная собственность на которые не разграничена)	Селихинское сельское поселение	-	Земли населенных пунктов	-	код.7.5. «Трубопроводный транспорт»	Образование земельного участка из нерасграниченных земель	25761	Аренда (на период строительства)
:4704/чзу1 (многоконтурный)	27:07:0050122:4704	Селихинское сельское поселение	Земли запаса (неиспользуемые)	Земли запаса	12381	В целях строительства линейного объекта - код.7.5. «Трубопроводный транспорт»	Образование части земельного участка	7330	Аренда (на период строительства)
:2304/чзу1 (многоконтурный)	27:07:0050122:2304	Российская Федерация (Собственность, № 27-27-01/032/2005-773 от 06.06.2005)/ КГАУ "Уктурское лесное хозяйство" (Постоянное (бессрочное) пользование, № 27-27-01/240/2014-695 от 22.08.2014)	Для размещения объектов лесного фонда	Земли лесного фонда	6457929838	В целях строительства линейного объекта - код.7.5. «Трубопроводный транспорт»	Образование части земельного участка	590314	Аренда (на период строительства)
:3576/чзу1	27:07:0050122:3576	Российская Федерация (Собственность, № 27-27-04/027/2011-738 от 23.09.2011)/ ФГКУ "Дальневосточное территориальное управление имущественных отношений" Минобороны РФ (Постоянное (бессрочное) пользование, № 27-27-01/311/2013-064 от 10.01.2014)	Для обеспечения задач обороны	Земли промышленности, энергетики, транспорта, связи, радиовещания, телевидения, информатики, земли для обеспечения космической деятельности, земли обороны, безопасности и земли иного специального назначения	1623200	В целях строительства линейного объекта - код.7.5. «Трубопроводный транспорт»	Образование части земельного участка	37488	Сервитут (на период строительства)

Перечень координат образуемых земельных участков сведен в таблицу 2.

Таблица 2

Условный номер	Площадь	№ поворотной точки	X	Y
:ЗУ1	319	1	663134.10	3357961.90
		2	663151.73	3357963.92
		3	663153.32	3357945.95
		4	663159.10	3357939.05
		5	663150.48	3357938.30
		6	663131.62	3357961.66
:ЗУ2	4287	1	663324.01	3357978.68
		2	663326.25	3357978.87
		3	663600.58	3358131.63
		4	663602.41	3358128.36
		5	663606.74	3358130.28
		6	663596.67	3358153.01
		7	663566.23	3358139.52
:ЗУ3	25761	1	663972.49	3359106.15
		2	663967.17	3359066.41
		3	664092.64	3358875.85
		4	663880.84	3358259.07
		5	663877.97	3358250.51
		6	663764.17	3358200.07
		7	663754.11	3358222.78
		8	663858.03	3358268.83
		9	664065.51	3358873.82
		10	663941.16	3359060.47
		11	663947.73	3359109.57
:4704/чзу1(1)	6992.41	1	663323.87	3357978.59
		2	663193.17	3357967.45
		3	663197.92	3357956.53
		4	663209.63	3357943.51
		5	663332.20	3357954.32
		6	663577.26	3358117.21
		7	663602.40	3358128.36
		8	663600.58	3358131.63
		9	663326.25	3357978.87
		10	663324.00	3357978.67
:4704/чзу1(2)	337.55	1	663153.32	3357945.95
		2	663151.73	3357963.92
		3	663156.89	3357964.36
		4	663171.04	3357948.22
		5	663174.90	3357940.45
		6	663159.10	3357939.05
:2304/чзу1(1)	82199.27	1	661839.22	3358262.43
		2	662094.34	3358345.11
		3	662101.25	3358345.41

		4	662194.53	3358349.50
		5	662373.19	3358355.94
		6	662673.61	3358310.94
		7	662688.36	3358306.70
		8	662719.84	3358297.65
		9	662761.60	3358282.85
		10	662796.56	3358269.86
		11	662868.76	3358243.04
		12	663089.86	3357960.70
		13	663128.32	3357961.34
		14	663131.61	3357961.66
		15	663150.47	3357938.29
		16	663141.21	3357937.48
		17	663129.76	3357936.36
		18	663077.85	3357935.49
		19	662853.44	3358222.06
		20	662787.86	3358246.42
		21	662752.89	3358259.41
		22	662712.94	3358273.62
		23	662711.28	3358274.10
		24	662681.46	3358282.67
		25	662668.29	3358286.46
		26	662371.81	3358330.86
		27	662195.43	3358324.51
		28	662102.35	3358320.46
		29	662098.85	3358320.30
		30	661650.20	3358174.84
		31	661300.10	3357983.55
		32	660120.49	3357889.40
		33	660116.09	3357914.13
		34	661292.80	3358008.05
		35	661640.35	3358197.73
		36	661815.08	3358254.61
		37	661798.63	3358286.98
		38	661820.90	3358298.34
:2304/чзу1(2)	5394.29	1	659919.07	3357849.07
		2	659873.41	3357837.55
		3	659765.28	3357783.56
		4	659728.13	3357759.52
		5	659723.66	3357758.77
		6	659720.92	3357768.21
		7	659720.17	3357773.46
		8	659718.91	3357783.32
		9	659753.81	3357805.78
		10	659864.68	3357861.14
		11	659905.00	3357871.26
		12	659916.07	3357866.53
:2304/чзу1(3)	139408.27	1	655274.15	3355841.65

		2	654792.21	3355565.63
		3	654711.87	3355503.16
		4	654660.58	3355508.77
		5	654663.30	3355533.53
		6	654704.45	3355529.01
		7	654777.60	3355585.90
		8	655261.72	3355863.34
		9	655354.97	3355916.78
		10	658299.43	3357604.05
		11	659566.50	3357757.74
		12	659670.30	3357775.16
		13	659675.05	3357750.61
		14	659570.64	3357733.08
		15	658307.47	3357579.85
		16	655367.40	3355895.09
:2304/чзу1(4)	3627.94	1	661736.46	3358463.79
		2	661707.45	3358465.64
		3	661776.79	3358329.77
		4	661799.06	3358341.14
		5	661798.37	3358342.49
:2304/чзу1(5)	82267.86	1	653481.46	3354064.22
		2	653534.51	3354199.84
		3	653577.76	3354310.37
		4	653790.33	3354853.73
		5	654155.23	3355232.72
		6	654228.37	3355308.69
		7	654383.60	3355469.92
		8	654553.68	3355520.45
		9	654608.77	3355514.43
		10	654611.50	3355539.22
		11	654551.46	3355545.82
		12	654371.20	3355493.08
		13	654210.36	3355326.03
		14	654137.22	3355250.06
		15	653768.87	3354867.47
		16	653553.76	3354317.66
		17	653511.23	3354208.95
		18	653459.44	3354076.58
		19	653269.62	3353827.14
		20	653040.09	3354021.09
		21	653023.90	3354002.04
		22	653273.58	3353791.06
		23	653703.05	3353469.05
		24	653819.66	3353374.20
		25	653835.44	3353393.59
		26	653718.45	3353488.75
		27	653289.16	3353811.54
:2304/чзу1(6)	1418.37	1	652934.40	3354077.80

		2	652891.07	3354114.54
		3	652907.21	3354133.64
		4	652950.58	3354096.85
:2304/чзу1(7)	221485.37	1	648895.60	3351949.53
		2	649632.69	3352277.31
		3	650410.29	3353366.90
		4	651187.68	3353851.40
		5	652183.64	3354361.51
		6	652219.37	3354379.81
		7	652441.94	3354493.78
		8	652858.86	3354141.49
		9	652875.00	3354160.58
		10	652445.36	3354523.62
		11	652217.13	3354406.75
		12	652181.39	3354388.45
		13	651175.34	3353873.18
		14	650392.84	3353385.48
		15	649616.31	3352297.39
		16	648885.45	3351972.37
		17	648796.10	3351932.64
		18	648265.13	3351696.52
		19	647301.19	3351309.90
		20	647127.58	3350912.37
		21	647087.31	3350820.18
		22	646759.60	3350069.83
		23	646024.56	3350212.57
		24	646024.56	3350187.10
		25	646774.50	3350041.47
		26	647110.23	3350810.18
		27	647150.49	3350902.36
		28	647320.01	3351290.50
		29	648274.87	3351673.48
		30	648806.26	3351909.79
:2304/чзу1(8)	48287.76	1	644704.87	3349231.56
		2	644661.85	3349172.41
		3	644731.34	3348965.43
		4	644755.04	3348973.39
		5	644689.66	3349168.14
		6	644725.09	3349216.85
		7	644786.92	3349301.94
		8	645070.45	3349691.86
		9	645520.07	3350198.54
		10	645895.74	3350190.98
		11	645895.74	3350215.99
		12	645509.03	3350223.76
		13	645050.95	3349707.54
		14	644766.70	3349316.64
:2304/чзу1(9)	6224.98	1	644743.00	3348930.68

		2	644822.24	3348694.62
		3	644845.94	3348702.58
		4	644766.70	3348938.63
:3576/чзу1	37488	1	661736.46	3358463.79
		2	661482.95	3358960.57
		3	661790.20	3359269.87
		4	662196.98	3359460.03
		5	662200.85	3359451.83
		6	662207.49	3359445.66
		7	662223.91	3359453.33
		8	662223.46	3359462.51
		9	662208.94	3359493.23
		10	661775.60	3359290.63
		11	661452.45	3358965.33
		12	661707.45	3358465.64

5. ПЕРЕЧЕНЬ И СВЕДЕНИЯ О ПЛОЩАДИ ОБРАЗУЕМЫХ ЗЕМЕЛЬНЫХ УЧАСТКОВ. КОТОРЫЕ БУДУТ ОТНЕСЕНЫ К ТЕРРИТОРИЯМ ОБЩЕГО ПОЛЬЗОВАНИЯ ИЛИ ИМУЩЕСТВУ ОБЩЕГО ПОЛЬЗОВАНИЯ. В ТОМ ЧИСЛЕ В ОТНОШЕНИИ КОТОРЫХ ПРЕДПОЛАГАЮТСЯ РЕЗЕРВИРОВАНИЕ И (ИЛИ) ИЗЪЯТИЕ ДЛЯ ГОСУДАРСТВЕННЫХ ИЛИ МУНИЦИПАЛЬНЫХ НУЖД

На период строительства проектом не предусмотрено образование земельных участков, которые будут отнесены к территориям общего пользования или имуществу общего пользования, в том числе в отношении которых предполагаются резервирование и (или) изъятие для государственных или муниципальных нужд.

6. ВИД РАЗРЕШЕННОГО ИСПОЛЬЗОВАНИЯ ОБРАЗУЕМЫХ ЗЕМЕЛЬНЫХ УЧАСТКОВ В СООТВЕТСТВИИ С ПРОЕКТОМ ПЛАНИРОВКИ ТЕРРИТОРИИ

Разрешенное использование образуемых земельных участков (:ЗУ1; :ЗУ2; :ЗУ3) в соответствии с проектом планировки территории: «Трубопроводный транспорт». Данный вид разрешенного использования (код 7.5. «Трубопроводный транспорт») соответствует Приказу Минэкономразвития России от 01.09.2014 № 540 «Об утверждении классификатора видов разрешенного использования земельных участков». Цель для образуемых частей земельных участков «В целях строительства линейного объекта - код.7.5. «Трубопроводный транспорт».

7. ЦЕЛЕВОЕ НАЗНАЧЕНИЕ ЛЕСОВ, ВИДЫ РАЗРЕШЕННОГО ИСПОЛЬЗОВАНИЯ ЛЕСНОГО УЧАСТКА, КОЛИЧЕСТВЕННЫЕ И КАЧЕСТВЕННЫЕ ХАРАКТЕРИСТИКИ ЛЕСНОГО УЧАСТКА, СВЕДЕНИЯ О НАХОЖДЕНИИ ЛЕСНОГО УЧАСТКА В ГРАНИЦАХ ОСОБО ЗАЩИТНЫХ УЧАСТКОВ ЛЕСОВ

Целевое назначение лесов, виды разрешенного использования лесного участка, количественные и качественные характеристики лесного участка, сведения о нахождении лесного участка в границах особо защитных участков лесов, представлены в проектной документации лесного участка, утвержденной распоряжением Управления лесами Правительства Хабаровского края от 29.12.2018 № 1416-р (см. приложение 4) и в акте натурного обследования от 10.07.2019 (см. приложение 5).

8. СВЕДЕНИЯ О ГРАНИЦАХ ТЕРРИТОРИИ, В ОТНОШЕНИИ КОТОРОЙ УТВЕРЖДЕН ПРОЕКТ МЕЖЕВАНИЯ.

Перечень координат характерных точек границ территории, в отношении которой утвержден проект межевания, представлен в таблице 3.

Таблица 3

Номер поворотной точки	X	Y
1	664013.73	3359534.36
2	663994.59	3359558.75
3	663990.88	3359559.09
4	663954.35	3359159.06
5	663941.16	3359060.47
6	664065.51	3358873.82
7	663858.03	3358268.83
8	663566.23	3358139.52
9	663323.87	3357978.59
10	663151.73	3357963.92
11	663134.10	3357961.90
12	663128.32	3357961.34
13	663089.86	3357960.70
14	662868.76	3358243.04
15	662761.60	3358282.85
16	662719.84	3358297.65
17	662673.61	3358310.94
18	662373.19	3358355.94
19	662188.51	3358349.28
20	662094.34	3358345.11
21	661839.22	3358262.43
22	661820.90	3358298.34
23	661799.06	3358341.14
24	661798.37	3358342.49

25	661482.95	3358960.57
26	661790.20	3359269.87
27	662196.98	3359460.03
28	662200.85	3359451.83
29	662207.49	3359445.66
30	662223.91	3359453.33
31	662223.46	3359462.51
32	662208.94	3359493.23
33	661775.60	3359290.63
34	661452.45	3358965.33
35	661776.79	3358329.77
36	661798.63	3358286.98
37	661815.08	3358254.61
38	661640.35	3358197.73
39	661292.80	3358008.05
40	660056.94	3357909.40
41	660025.12	3357901.42
42	660000.00	3357895.11
43	659864.68	3357861.14
44	659753.81	3357805.78
45	659718.91	3357783.32
46	659670.30	3357775.16
47	659566.50	3357757.74
48	658299.43	3357604.05
49	655318.88	3355896.10
50	655297.96	3355884.12
51	654777.60	3355585.90
52	654704.45	3355529.01
53	654551.46	3355545.82
54	654371.20	3355493.08
55	654182.08	3355296.66
56	654165.02	3355278.94
57	653768.87	3354867.47
58	653539.00	3354279.92
59	653525.91	3354246.48
60	653459.44	3354076.58
61	653269.62	3353827.14
62	653009.97	3354046.54
63	652977.48	3354073.99
64	652912.43	3354129.27
65	652875.00	3354160.58
66	652445.36	3354523.62
67	651925.03	3354257.17
68	651901.40	3354245.07
69	651175.34	3353873.18
70	650392.84	3353385.48
71	649616.31	3352297.39
72	648868.40	3351964.79
73	648818.77	3351942.72
74	648265.13	3351696.52

75	647301.19	3351309.90
76	647114.84	3350883.21
77	647101.11	3350851.77
78	646759.60	3350069.83
79	646019.88	3350213.48
80	645986.71	3350214.14
81	645959.50	3350214.70
82	645509.03	3350223.76
83	645050.95	3349707.54
84	644762.59	3349310.98
85	644728.08	3349263.47
86	644661.85	3349172.41
87	644822.24	3348694.62
88	644837.65	3348648.73
89	644871.64	3348547.47
90	645089.11	3348332.51
91	645097.84	3348324.24
92	645114.93	3348342.37
93	645107.29	3348349.65
94	644893.45	3348561.07
95	644861.35	3348656.68
96	644845.94	3348702.58
97	644689.66	3349168.14
98	644748.30	3349248.77
99	644782.81	3349296.28
100	645070.45	3349691.86
101	645520.07	3350198.54
102	645959.00	3350189.71
103	645986.21	3350189.15
104	646017.22	3350188.52
105	646774.50	3350041.47
106	647124.02	3350841.77
107	647137.75	3350873.20
108	647320.01	3351290.50
109	648274.87	3351673.48
110	648828.93	3351919.88
111	648878.56	3351941.95
112	649632.69	3352277.31
113	650410.29	3353366.90
114	651187.68	3353851.40
115	651912.80	3354222.82
116	651936.43	3354234.92
117	652441.94	3354493.78
118	652858.86	3354141.49
119	652896.29	3354110.18
120	652961.35	3354054.89
121	652993.83	3354027.44
122	653273.58	3353791.06
123	653703.05	3353469.05
124	653819.66	3353374.20

125	653835.44	3353393.59
126	653718.45	3353488.75
127	653289.16	3353811.54
128	653481.46	3354064.22
129	653549.20	3354237.37
130	653562.28	3354270.81
131	653790.33	3354853.73
132	654183.03	3355261.60
133	654200.09	3355279.32
134	654383.60	3355469.92
135	654553.68	3355520.45
136	654711.87	3355503.16
137	654792.21	3355565.63
138	655310.39	3355862.42
139	655331.38	3355874.45
140	658307.47	3357579.85
141	659570.64	3357733.08
142	659675.05	3357750.61
143	659723.66	3357758.77
144	659728.13	3357759.52
145	659765.28	3357783.56
146	659873.41	3357837.55
147	660008.61	3357871.65
148	660035.56	3357878.26
149	660061.01	3357884.65
150	661300.10	3357983.55
151	661650.20	3358174.84
152	662098.85	3358320.30
153	662099.37	3358320.23
154	662189.48	3358324.30
155	662371.81	3358330.86
156	662668.29	3358286.46
157	662711.28	3358274.10
158	662712.94	3358273.62
159	662752.89	3358259.41
160	662853.44	3358222.06
161	663077.85	3357935.49
162	663129.76	3357936.36
163	663141.21	3357937.48
164	663159.10	3357939.05
165	663332.20	3357954.32
166	663577.26	3358117.21
167	663877.97	3358250.51
168	663880.84	3358259.07
169	664092.64	3358875.85
170	663967.17	3359066.41
171	663979.20	3359156.28

УСЛОВНЫЕ ОБОЗНАЧЕНИЯ:

GAS	*Проектная ось газопровода*
27:07:0050122	*Номер кадастрового квартала*
:4251	*Кадастровый номер существующего земельного участка*
:ЗУ1	*Номер образуемого земельного участка*

Границы:

	Границы территории, в отношении которой осуществляется подготовка проекта планировки
	Граница муниципального образования
	Граница населенного пункта
	Граница кадастрового квартала
	Граница земельного участка (по данным ЕГРН)
	Полоса отвода проектируемого газопровода
	Граница образуемого земельного участка

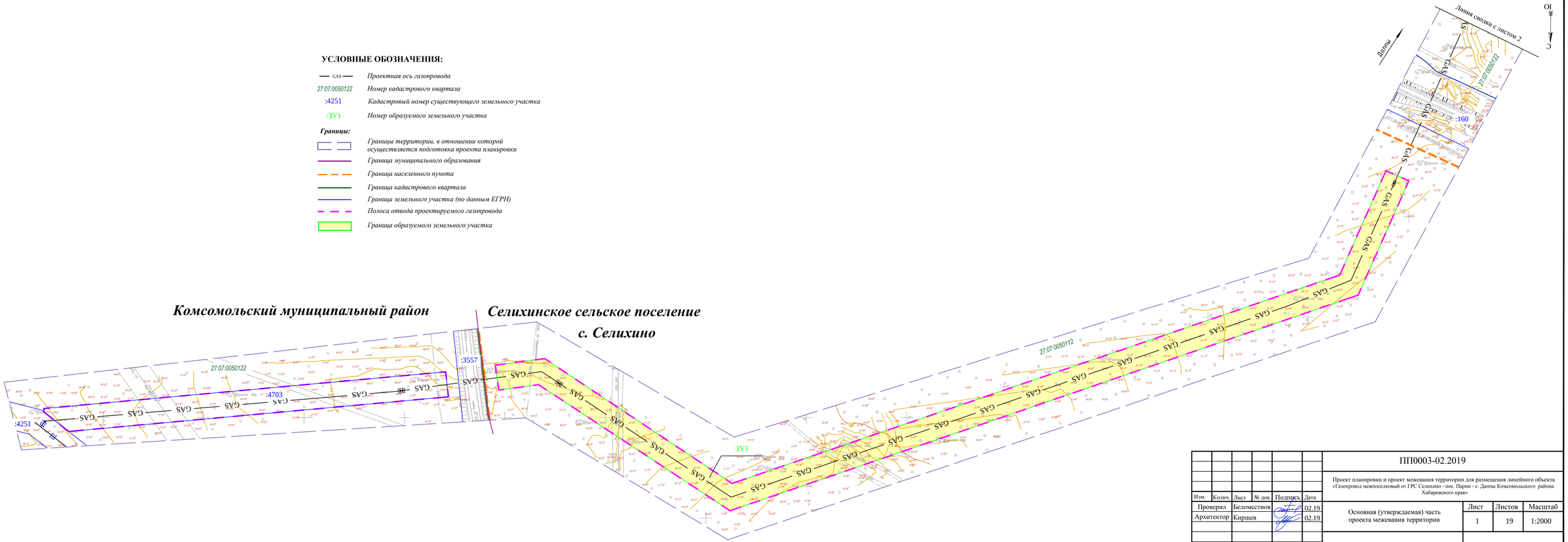

						ПП0003-02.2019			
						Проект планировки и проект межевания территории для размещения линейного объекта «Газопровод межпоселковый от ГРС Селихино - пос. Парин - с. Даппы Комсомольского района Хабаровского края»			
Изм.	Колич.	Лист	№ док.	Подпись	Дата				
Проверил		Беломестнов			02.19	Основная (утверждаемая) часть проекта межевания территории	Лист	Листов	Масштаб
Архитектор		Киршев			02.19		1	19	1:2000
						Чертеж межевания территории	ООО "АТЛАС"		

Взам.инв.№

Подпись и дата

Инв.№ подл.

УСЛОВНЫЕ ОБОЗНАЧЕНИЯ:

— GAS —	*Проектная ось газопровода*
27:07:0050122	*Номер кадастрового квартала*
:4251	*Кадастровый номер существующего земельного участка*
:ЗУ1	*Номер образуемого земельного участка*
:4704/чзу1(2)	*Номер образуемой части земельного участка*
Границы:	
	Границы территории, в отношении которой осуществляется подготовка проекта планировки
	Граница муниципального образования
	Граница земельного участка (по данным ЕГРН)
	Полоса отвода проектируемого газопровода
	Граница образуемого земельного участка
	Граница образуемой части земельного участка

						ПП0003-02.2019			
						Проект планировки и проект межевания территории для размещения линейного объекта «Газопровод межпоселковый от ГРС Селихино - пос. Парин - с. Даппы Комсомольского района Хабаровского края»			
Изм.	Колич.	Лист	№ док.	Подпись	Дата				
Проверил		Беломестнов			02.19	Основная (утверждаемая) часть проекта межевания территории	Лист	Листов	Масштаб
Архитектор		Киршев			02.19		2	19	1:2000
						Чертеж межевания территории	ООО "АТЛАС"		

Взам.инв.№

Подпись и дата

Инв.№ подл.

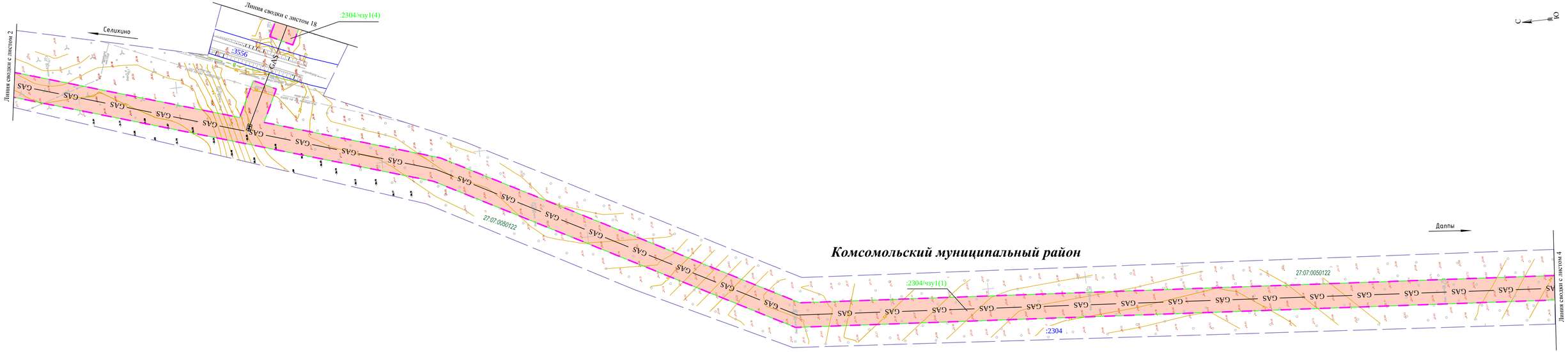

УСЛОВНЫЕ ОБОЗНАЧЕНИЯ:

— GAS —	*Проектная ось газопровода*
27:07:0050122	*Номер кадастрового квартала*
:4251	*Кадастровый номер существующего земельного участка*
:4704/чзу1(2)	*Номер образуемой части земельного участка*
Границы:	
	Границы территории, в отношении которой осуществляется подготовка проекта планировки
	Граница земельного участка (по данным ЕГРН)
	Полоса отвода проектируемого газопровода
	Граница образуемой части земельного участка

						ПП0003-02.2019
						Проект планировки и проект межевания территории для размещения линейного объекта «Газопровод межпоселковый от ГРС Селихино - пос. Парин - с. Даппы Комсомольского района Хабаровского края»
Изм.	Колич.	Лист	№ док.	Подпись	Дата	
Проверил		Беломестнов			02.19	Основная (утверждаемая) часть проекта межевания территории
Архитектор		Киршев			02.19	

Лист	Листов	Масштаб
3	19	1:2000

Чертеж межевания территории

ООО "АТЛАС"

Взам.инв.№

Подпись и дата

Инв.№ подл.

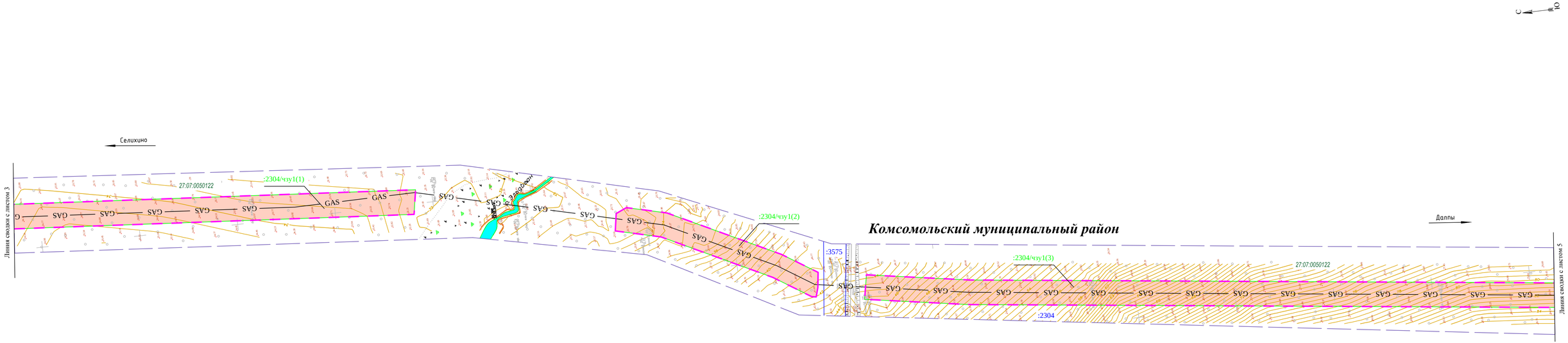

УСЛОВНЫЕ ОБОЗНАЧЕНИЯ:

GAS	*Проектная ось газопровода*
27:07:0050122	*Номер кадастрового квартала*
:4251	*Кадастровый номер существующего земельного участка*
:4704/чзу1(2)	*Номер образуемой части земельного участка*
Границы:	
	Границы территории, в отношении которой осуществляется подготовка проекта планировки
	Граница земельного участка (по данным ЕГРН)
	Полоса отвода проектируемого газопровода
	Граница образуемой части земельного участка

Изм.	Колич.	Лист	№ док.	Подпись	Дата	ПП0003-02.2019			
						Проект планировки и проект межевания территории для размещения линейного объекта «Газопровод межпоселковый от ГРС Селихино - пос. Парин - с. Даппы Комсомольского района Хабаровского края»			
Проверил		Беломестнов			02.19	Основная (утверждаемая) часть проекта межевания территории	Лист	Листов	Масштаб
Архитектор		Киршев			02.19		4	19	1:2000
						Чертеж межевания территории	ООО "АТЛАС"		

Взам.инв.№

Подпись и дата

Инв.№ подл.

Комсомольский муниципальный район

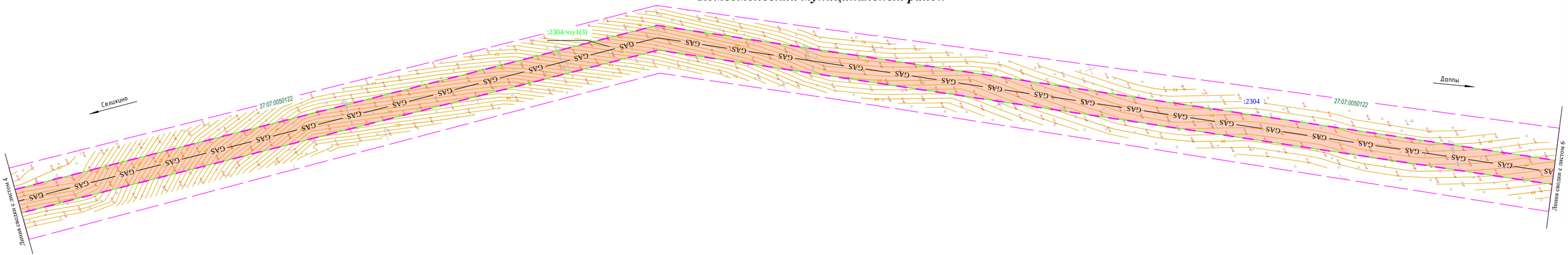

УСЛОВНЫЕ ОБОЗНАЧЕНИЯ:

GAS	*Проектная ось газопровода*
27:07:0050122	*Номер кадастрового квартала*
:4251	*Кадастровый номер существующего земельного участка*
:4704/чзу1(2)	*Номер образуемой части земельного участка*
Границы:	
	Границы территории, в отношении которой осуществляется подготовка проекта планировки
	Полоса отвода проектируемого газопровода
	Граница образуемой части земельного участка

Взам.инв.№	Подпись и дата	Инв.№ подл.

Изм.	Колич.	Лист	№ док.	Подпись	Дата	ПП0003-02.2019			
						Проект планировки и проект межевания территории для размещения линейного объекта «Газопровод межпоселковый от ГРС Селихино - пос. Парни - с. Даппы Комсомольского района Хабаровского края»			
Проверил		Беломестнов			02.19	Основная (утверждаемая) часть проекта межевания территории	Лист	Листов	Масштаб
Архитектор		Киршев			02.19		5	19	1:2000
						Чертеж межевания территории	ООО "АТЛАС"		



УСЛОВНЫЕ ОБОЗНАЧЕНИЯ:

GAS	*Проектная ось газопровода*
27:07:0050122	*Номер кадастрового квартала*
:4251	*Кадастровый номер существующего земельного участка*
:4704/чзу1(2)	*Номер образуемой части земельного участка*
Границы:	
	Границы территории, в отношении которой осуществляется подготовка проекта планировки
	Полоса отвода проектируемого газопровода
	Граница образуемой части земельного участка

Изм.	Колич.	Лист	№ док.	Подпись	Дата	ПП0003-02.2019			
						Проект планировки и проект межевания территории для размещения линейного объекта «Газопровод межпоселковый от ГРС Селихино - пос. Парин - с. Даппы Комсомольского района Хабаровского края»			
Проверил		Беломестнов			02.19	Основная (утверждаемая) часть проекта межевания территории	Лист	Листов	Масштаб
Архитектор		Киршев			02.19		6	19	1:2000
						Чертеж межевания территории	ООО "АТЛАС"		

Взам.инв.№

Подпись и дата

Инв.№ подл.



УСЛОВНЫЕ ОБОЗНАЧЕНИЯ:

— GAS —	*Проектная ось газопровода*
27:07:0050122	*Номер кадастрового квартала*
:4251	*Кадастровый номер существующего земельного участка*
:4704/чзу1(2)	*Номер образуемой части земельного участка*
Границы:	
	Границы территории, в отношении которой осуществляется подготовка проекта планировки
	Полоса отвода проектируемого газопровода
	Граница образуемой части земельного участка

Изм.	Колич.	Лист	№ док.	Подпись	Дата	ПП0003-02.2019			
						Проект планировки и проект межевания территории для размещения линейного объекта «Газопровод межпоселковый от ГРС Селихино - пос. Парин - с. Даппы Комсомольского района Хабаровского края»			
Проверил		Беломестнов			02.19	Основная (утверждаемая) часть проекта межевания территории	Лист	Листов	Масштаб
Архитектор		Киршев			02.19		7	19	1:2000
						Чертеж межевания территории	ООО "АТЛАС"		

Взам.инв.№

Подпись и дата

Инв.№ подл.

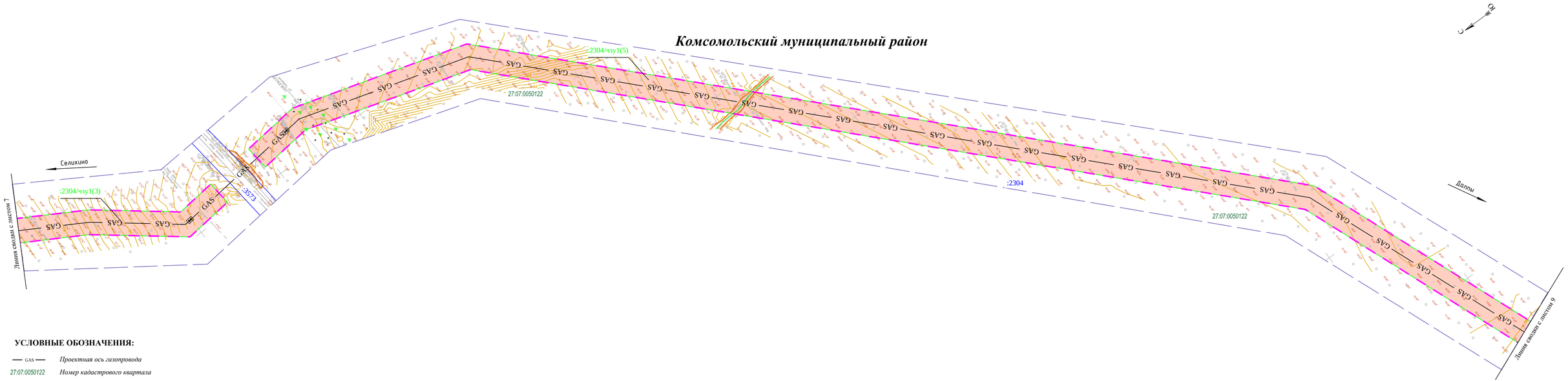

УСЛОВНЫЕ ОБОЗНАЧЕНИЯ:

— GAS —	*Проектная ось газопровода*
27:07:0050122	*Номер кадастрового квартала*
:4251	*Кадастровый номер существующего земельного участка*
:4704/чзу1(2)	*Номер образуемой части земельного участка*
Границы:	
	Границы территории, в отношении которой осуществляется подготовка проекта планировки
	Граница земельного участка (по данным ЕГРН)
	Полоса отвода проектируемого газопровода
	Граница образуемой части земельного участка

Взам.инв.№

Подпись и дата

Инв.№ подл.

Изм.	Колич.	Лист	№ док.	Подпись	Дата	ПП0003-02.2019			
						Проект планировки и проект межевания территории для размещения линейного объекта «Газопровод межпоселковый от ГРС Селихино - пос. Парни - с. Даппы Комсомольского района Хабаровского края»			
Проверил		Беломестнов			02.19	Основная (утверждаемая) часть проекта межевания территории	Лист	Листов	Масштаб
Архитектор		Киршев			02.19		8	19	1:2000
						Чертеж межевания территории	ООО "АТЛАС"		

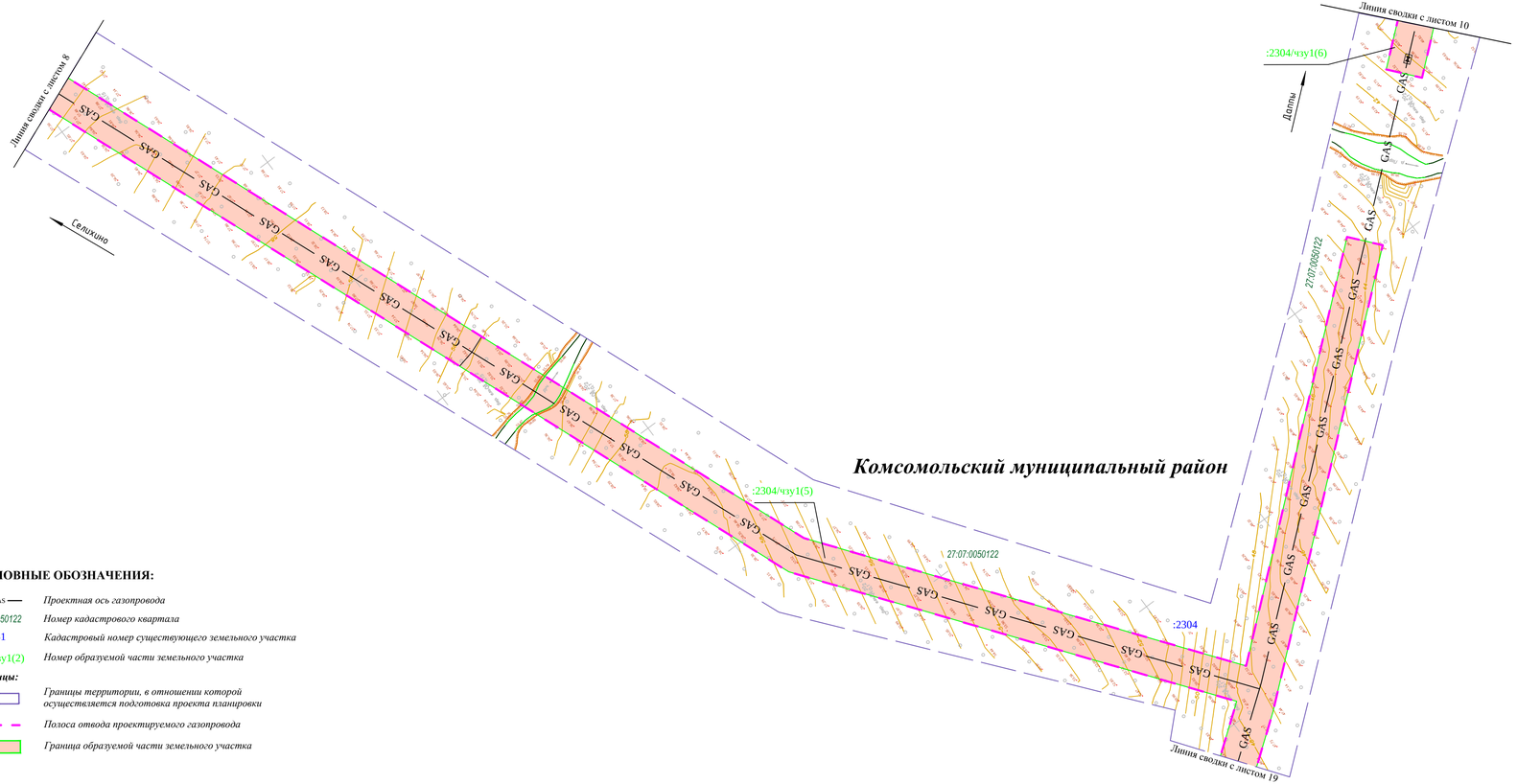

УСЛОВНЫЕ ОБОЗНАЧЕНИЯ:

— GAS —	*Проектная ось газопровода*
27:07:0050122	*Номер кадастрового квартала*
:4251	*Кадастровый номер существующего земельного участка*
:4704/чзу1(2)	*Номер образуемой части земельного участка*
Границы:	
	Границы территории, в отношении которой осуществляется подготовка проекта планировки
	Полоса отвода проектируемого газопровода
	Граница образуемой части земельного участка

Изм.	Колич.	Лист	№ док.	Подпись	Дата	ПП0003-02.2019			
						Проект планировки и проект межевания территории для размещения линейного объекта «Газопровод межпоселковый от ГРС Селихино - пос. Парин - с. Даппы Комсомольского района Хабаровского края»			
Проверил		Беломестнов			02.19	Основная (утверждаемая) часть проекта межевания территории	Лист	Листов	Масштаб
Архитектор		Киршев			02.19		9	19	1:2000
						Чертеж межевания территории	ООО "АТЛАС"		

Взам.инв.№

Подпись и дата

Инв.№ подл.



УСЛОВНЫЕ ОБОЗНАЧЕНИЯ:

GAS	*Проектная ось газопровода*
27:07:0050122	*Номер кадастрового квартала*
:4251	*Кадастровый номер существующего земельного участка*
:4704/чзу1(2)	*Номер образуемой части земельного участка*
Границы:	
	Границы территории, в отношении которой осуществляется подготовка проекта планировки
	Граница земельного участка (по данным ЕГРН)
	Полоса отвода проектируемого газопровода
	Граница образуемой части земельного участка

Изм.	Колич.	Лист	№ док.	Подпись	Дата	ПП0003-02.2019		
						Проект планировки и проект межевания территории для размещения линейного объекта «Газопровод межпоселковый от ГРС Селихино - пос. Парни - с. Даппы Комсомольского района Хабаровского края»		
Проверил		Беломестнов			02.19	Основная (утверждаемая) часть проекта межевания территории	Лист 10	Листов 19	Масштаб 1:2000
Архитектор		Киршев			02.19				
						Чертеж межевания территории	ООО "АТЛАС"		

Взам.инв.№

Подпись и дата

Инв.№ подл.

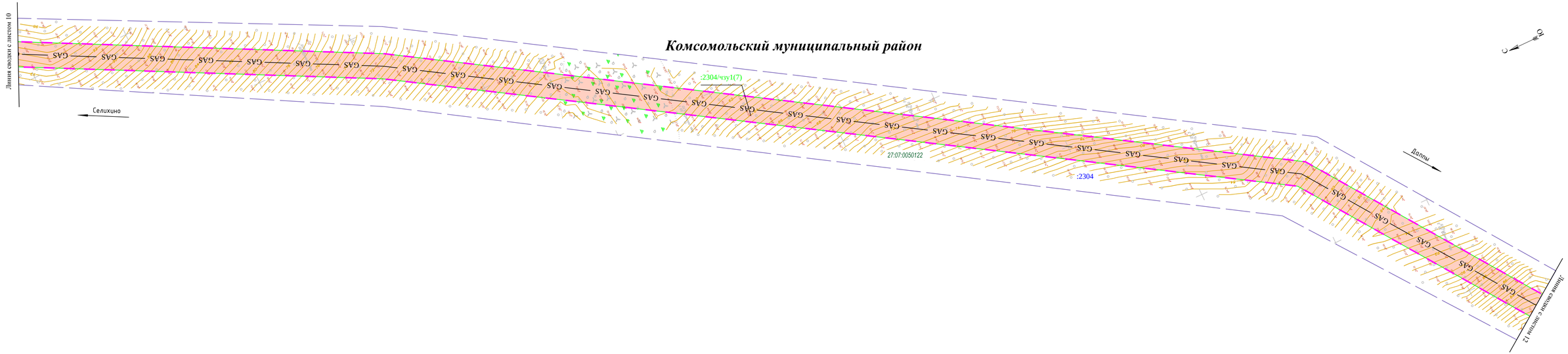

УСЛОВНЫЕ ОБОЗНАЧЕНИЯ:

— GAS —	*Проектная ось газопровода*
27:07:0050122	*Номер кадастрового квартала*
:4251	*Кадастровый номер существующего земельного участка*
:4704/чзу1(2)	*Номер образуемой части земельного участка*
Границы:	
	Границы территории, в отношении которой осуществляется подготовка проекта планировки
	Полоса отвода проектируемого газопровода
	Граница образуемой части земельного участка

Изм.	Колич.	Лист	№ док.	Подпись	Дата	ПП0003-02.2019			
						Проект планировки и проект межевания территории для размещения линейного объекта «Газопровод межпоселковый от ГРС Селихино - пос. Парин - с. Даппы Комсомольского района Хабаровского края»			
Проверил		Беломестнов			02.19	Основная (утверждаемая) часть проекта межевания территории	Лист	Листов	Масштаб
Архитектор		Киршев			02.19		11	19	1:2000
						Чертеж межевания территории	ООО "АТЛАС"		

Взам.инв.№

Подпись и дата

Инв.№ подл.

УСЛОВНЫЕ ОБОЗНАЧЕНИЯ:

— GAS —	*Проектная ось газопровода*
27:07:0050122	*Номер кадастрового квартала*
:4251	*Кадастровый номер существующего земельного участка*
:4704/чзу1(2)	*Номер образуемой части земельного участка*
Границы:	
	Границы территории, в отношении которой осуществляется подготовка проекта планировки
	Полоса отвода проектируемого газопровода
	Граница образуемой части земельного участка



Взам.инв.№	Подпись и дата	Инв.№ подл.

Изм.	Колич.	Лист	№ док.	Подпись	Дата	ПП0003-02.2019			
						Проект планировки и проект межевания территории для размещения линейного объекта «Газопровод межпоселковый от ГРС Селихино - пос. Парин - с. Даппы Комсомольского района Хабаровского края»			
Проверил		Беломестнов			02.19	Основная (утверждаемая) часть проекта межевания территории	Лист	Листов	Масштаб
Архитектор		Киршев			02.19		12	19	1:2000
						Чертеж межевания территории	ООО "АТЛАС"		

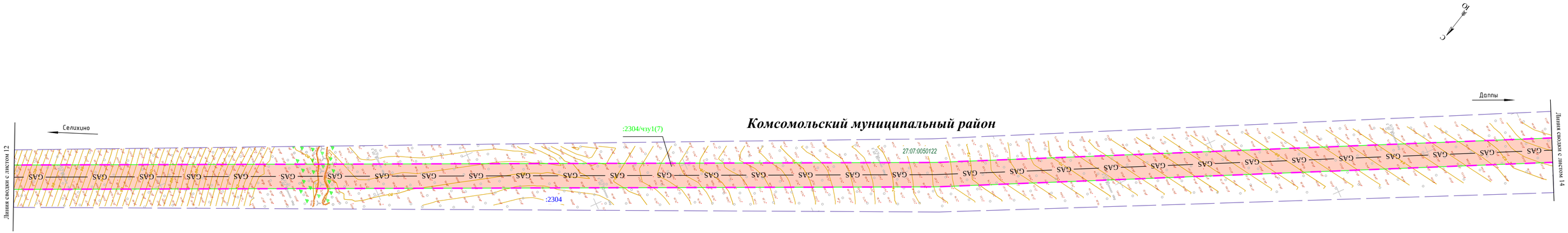

УСЛОВНЫЕ ОБОЗНАЧЕНИЯ:

— GAS —	*Проектная ось газопровода*
27:07:0050122	*Номер кадастрового квартала*
:4251	*Кадастровый номер существующего земельного участка*
:4704/чзу1(2)	*Номер образуемой части земельного участка*
Границы:	
	Границы территории, в отношении которой осуществляется подготовка проекта планировки
	Полоса отвода проектируемого газопровода
	Граница образуемой части земельного участка

Взам.инв.№

Подпись и дата

Инв.№ подл.

Изм.	Колич.	Лист	№ док.	Подпись	Дата
Проверил		Беломестнов			02.19
Архитектор		Киршев			02.19

ПП0003-02.2019

Проект планировки и проект межевания территории для размещения линейного объекта «Газопровод межпоселковый от ГРС Селихино - пос. Парин - с. Даппы Комсомольского района Хабаровского края»

Основная (утверждаемая) часть проекта межевания территории

Лист	Листов	Масштаб
13	19	1:2000

Чертеж межевания территории

ООО "АТЛАС"



УСЛОВНЫЕ ОБОЗНАЧЕНИЯ:

— GAS —	*Проектная ось газопровода*
27:07:0050122	*Номер кадастрового квартала*
:4251	*Кадастровый номер существующего земельного участка*
:4704/чзу1(2)	*Номер образуемой части земельного участка*
Границы:	
	Границы территории, в отношении которой осуществляется подготовка проекта планировки
	Полоса отвода проектируемого газопровода
	Граница образуемой части земельного участка

Изм.	Колич.	Лист	№ док.	Подпись	Дата	ПП0003-02.2019			
						Проект планировки и проект межевания территории для размещения линейного объекта «Газопровод межпоселковый от ГРС Селихино - пос. Парин - с. Даппы Комсомольского района Хабаровского края»			
Проверил		Беломестнов			02.19	Основная (утверждаемая) часть проекта межевания территории	Лист	Листов	Масштаб
Архитектор		Киршев			02.19		14	19	1:2000
						Чертеж межевания территории	ООО "АТЛАС"		

Взам.инв.№

Подпись и дата

Инв.№ подл.

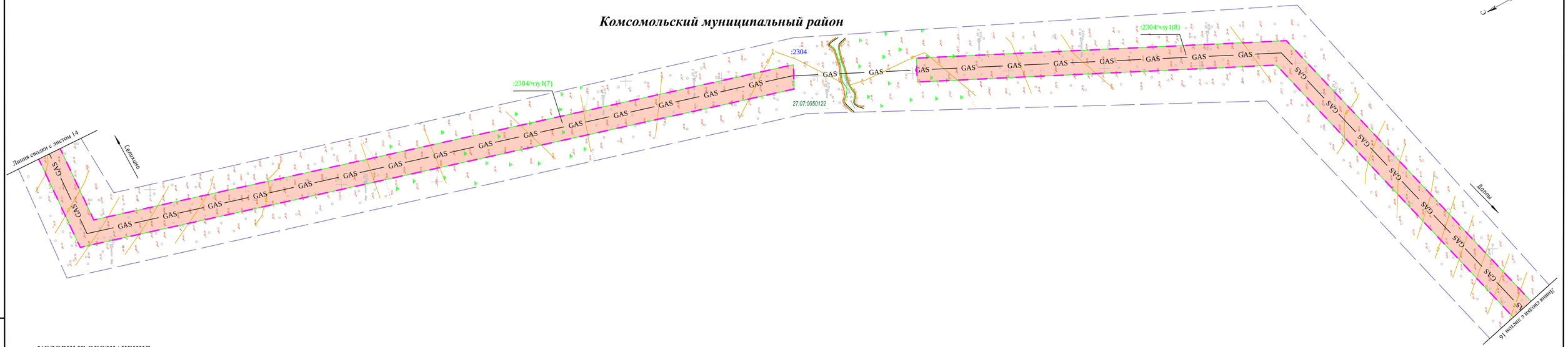

УСЛОВНЫЕ ОБОЗНАЧЕНИЯ:

— GAS —	*Проектная ось газопровода*
27:07:0050122	*Номер кадастрового квартала*
:4251	*Кадастровый номер существующего земельного участка*
:4704/чзу1(2)	*Номер образуемой части земельного участка*
Границы:	
	Границы территории, в отношении которой осуществляется подготовка проекта планировки
	Полоса отвода проектируемого газопровода
	Граница образуемой части земельного участка

Взам.инв.№

Подпись и дата

Инв.№ подл.

Изм.	Колич.	Лист	№ док.	Подпись	Дата
Проверил		Беломестнов			02.19
Архитектор		Киршев			02.19

ПП0003-02.2019

Проект планировки и проект межевания территории для размещения линейного объекта «Газопровод межпоселковый от ГРС Селихино - пос. Парин - с. Даппы Комсомольского района Хабаровского края»

Основная (утверждаемая) часть проекта межевания территории	Лист	Листов	Масштаб
	15	19	1:2000
Чертеж межевания территории	ООО "АТЛАС"		

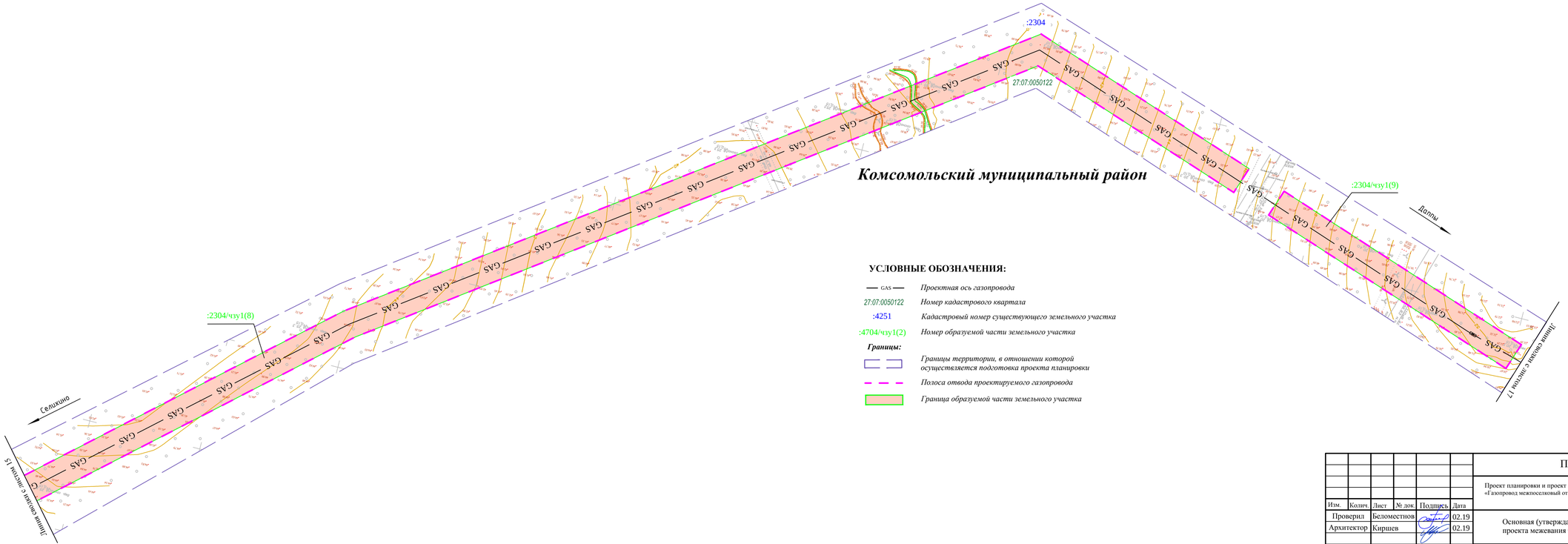

Изм.	Колич.	Лист	№ док.	Подпись	Дата	ПП0003-02.2019			
						Проект планировки и проект межевания территории для размещения линейного объекта «Газопровод межпоселковый от ГРС Селихино - пос. Парин - с. Даппы Комсомольского района Хабаровского края»			
Проверил		Беломестнов			02.19	Основная (утверждаемая) часть проекта межевания территории	Лист	Листов	Масштаб
Архитектор		Киршев			02.19		16	19	1:2000
						Чертеж межевания территории	ООО "АТЛАС"		

Взам.инв.№

Подпись и дата

Инв.№ подл.

Комсомольский муниципальный район

сельское поселение "Село Даппы"

с. Даппы

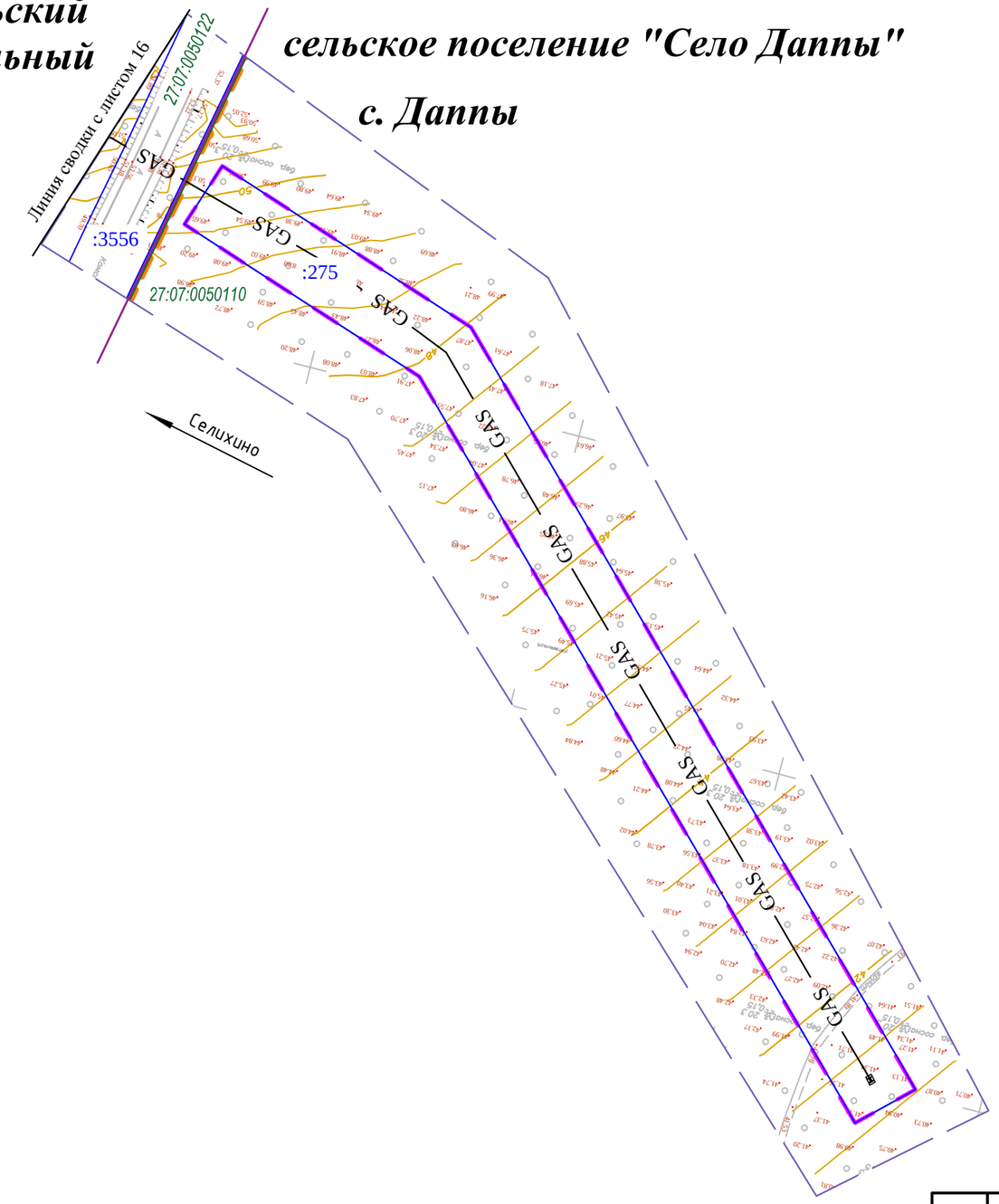

УСЛОВНЫЕ ОБОЗНАЧЕНИЯ:

— GAS —	*Проектная ось газопровода*
27:07:0050122	*Номер кадастрового квартала*
:4251	*Кадастровый номер существующего земельного участка*
Границы:	
	Границы территории, в отношении которой осуществляется подготовка проекта планировки
	Граница муниципального образования
	Граница населенного пункта
	Граница кадастрового квартала
	Граница земельного участка (по данным ЕГРН)
	Полоса отвода проектируемого газопровода

Взаим.инв.№

Подпись и дата

Инв.№ подл.

Изм.	Колич.	Лист	№ док.	Подпись	Дата	ПП0003-02.2019			
						Проект планировки и проект межевания территории для размещения линейного объекта «Газопровод межпоселковый от ГРС Селихино - пос. Парин - с. Даппы Комсомольского района Хабаровского края»			
Проверил		Беломестнов			02.19	Основная (утверждаемая) часть проекта межевания территории	Лист	Листов	Масштаб
Архитектор		Киршев			02.19		17	19	1:2000
						Чертеж межевания территории	ООО "АТЛАС"		

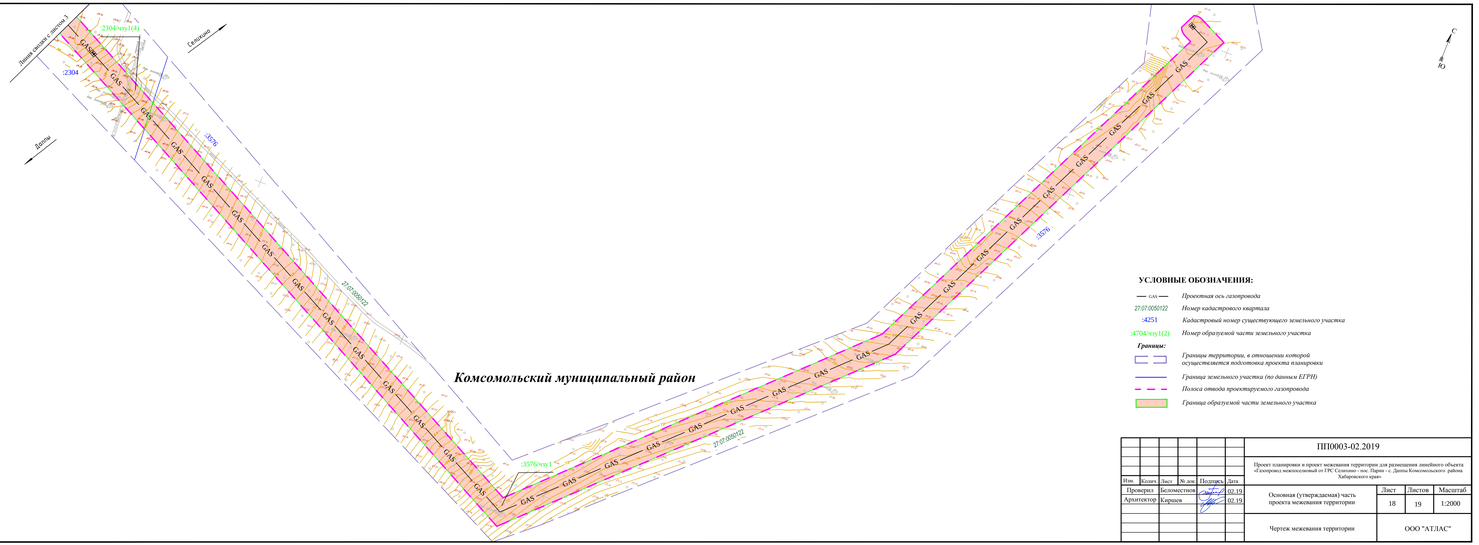

УСЛОВНЫЕ ОБОЗНАЧЕНИЯ:

- *Проектная ось газопровода*
- 27:07:0050122 — *Номер кадастрового квартала*
- :4251 — *Кадастровый номер существующего земельного участка*
- :4704/чзу1(2) — *Номер образуемой части земельного участка*

Границы:

- *Границы территории, в отношении которой осуществляется подготовка проекта планировки*
- *Граница земельного участка (по данным ЕГРН)*
- *Полоса отвода проектируемого газопровода*
- *Граница образуемой части земельного участка*

Изм.	Кол.уч.	Лист	№ док.	Подпись	Дата	ПП0003-02.2019	
Проверил		Безместнов			02.19	Проект планировки и проект межевания территории для размещения линейного объекта «Газопровод межпоселковый от ГРС Солнечно - пос. Парин - с. Дапчы Комсомольского района Хабаровского края»	
Архитектор		Кирьков			02.19	Основная (утверждаемая) часть проекта межевания территории	Лист 18 / Листов 19 / Масштаб 1:2000
						Чертеж межевания территории	ООО "АТЛАС"

Инв.№ подл. | Подпись и дата | Взамен инв.№

УСЛОВНЫЕ ОБОЗНАЧЕНИЯ:

— GAS —	*Проектная ось газопровода*
27:07:0050122	*Номер кадастрового квартала*
:4251	*Кадастровый номер существующего земельного участка*
:4704/чзу1(2)	*Номер образуемой части земельного участка*
Границы:	
	Границы территории, в отношении которой осуществляется подготовка проекта планировки
	Полоса отвода проектируемого газопровода
	Граница образуемой части земельного участка

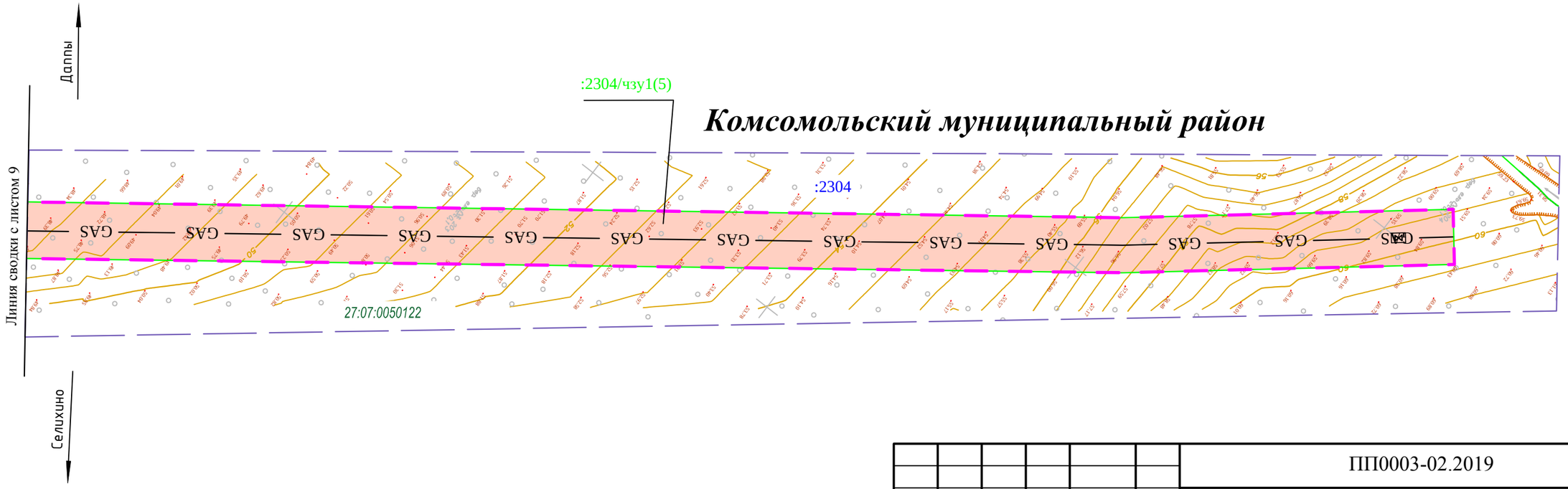

Изм.	Колич.	Лист	№ док.	Подпись	Дата
Проверил		Беломестнов			02.19
Архитектор		Киршев			02.19

ПП0003-02.2019

Проект планировки и проект межевания территории для размещения линейного объекта «Газопровод межпоселковый от ГРС Селихино - пос. Парин - с. Даппы Комсомольского района Хабаровского края»

Основная (утверждаемая) часть проекта межевания территории	Лист	Листов	Масштаб
	19	19	1:2000
Чертеж межевания территории	ООО "АТЛАС"		

Взаим.инв.№

Подпись и дата

Инв.№ подл.

МАТЕРИАЛЫ ПО ОБОСНОВАНИЮ ПРОЕКТА МЕЖЕВАНИЯ ТЕРРИТОРИИ

УСЛОВНЫЕ ОБОЗНАЧЕНИЯ:

— GAS —	*Проектная ось газопровода*
27:07:0050122	*Номер кадастрового квартала*
:4251	*Кадастровый номер существующего земельного участка*
Границы:	
	Границы территории, в отношении которой осуществляется подготовка проекта планировки
	Граница муниципального образования
	Граница населенного пункта
	Граница кадастрового квартала
	Граница земельного участка (по данным ЕГРН)
	Полоса отвода проектируемого газопровода
Зоны с особыми условиями использования территории:	
	Охранная зона воздушной линии электросвязи
	Охранная зона подземного электрокабеля
	Охранная зона ЛЭП 110 кВ (внесена в ЕГРН)
	Охранная зона кабельной линии связи
	Охранная зона кабельной линии связи (внесена в ЕГРН)
	Охранная зона ЛЭП 10 кВ
	Охранная зона проектируемого газопровода
	Территория традиционного природопользования Эконько- Хумминская

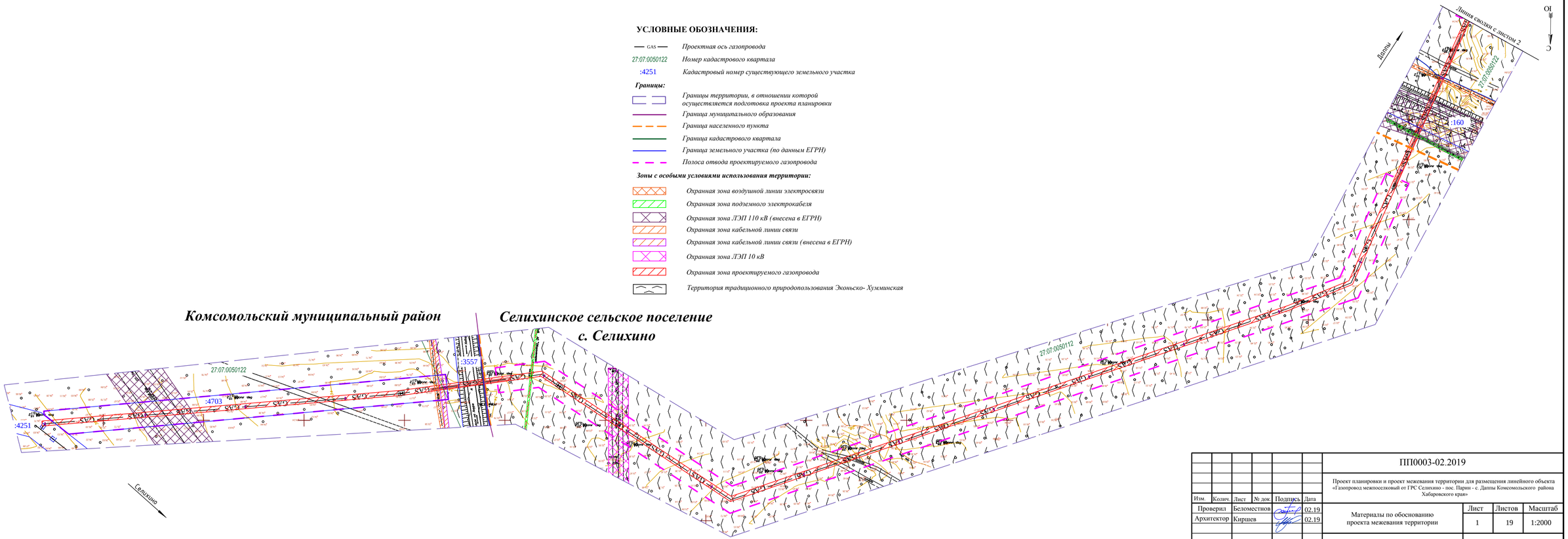

						ПП0003-02.2019			
						Проект планировки и проект межевания территории для размещения линейного объекта «Газопровод межпоселковый от ГРС Селихино - пос. Парин - с. Даппы Комсомольского района Хабаровского края»			
Изм.	Колич.	Лист	№ док.	Подпись	Дата				
Проверил		Беломестнов			02.19	Материалы по обоснованию проекта межевания территории	Лист	Листов	Масштаб
Архитектор		Киршев			02.19		1	19	1:2000
						Чертеж к материалам по обоснованию проекта межевания территории	ООО "АТЛАС"		

Взам.инв.№

Подпись и дата

Инв.№ подл.

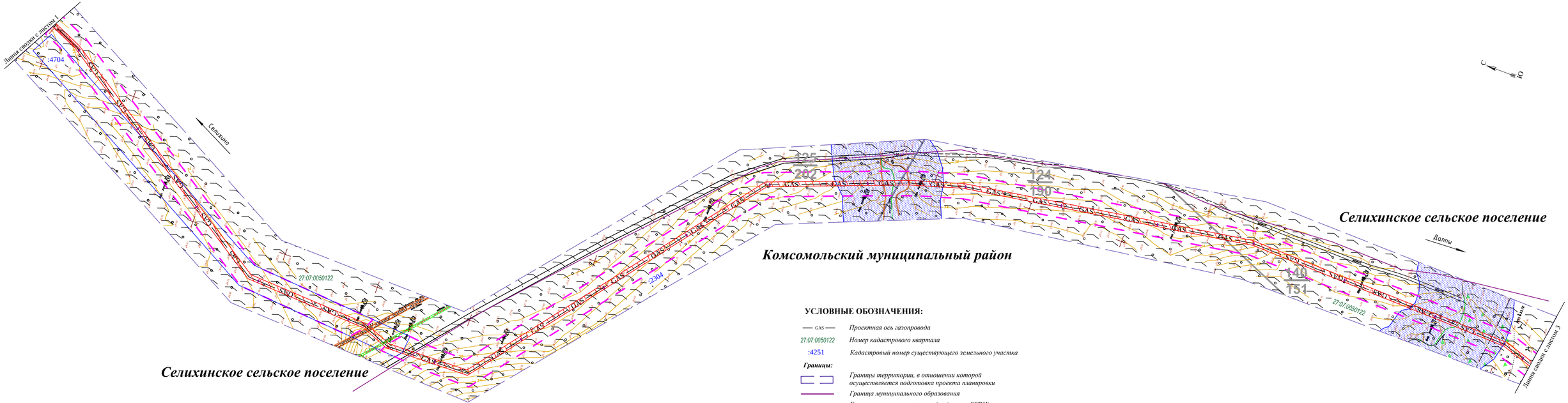

УСЛОВНЫЕ ОБОЗНАЧЕНИЯ:

GAS	*Проектная ось газопровода*
27:07:0050122	*Номер кадастрового квартала*
:4251	*Кадастровый номер существующего земельного участка*

Границы:

	Границы территории, в отношении которой осуществляется подготовка проекта планировки
	Граница муниципального образования
	Граница земельного участка (по данным ЕГРН)
	Полоса отвода проектируемого газопровода
125 / 202	*Граница и номер/площадь(га) лесного квартала Гурского лесничества Селихинского участкового лесничества*

Зоны с особыми условиями использования территории:

	Охранная зона кабельной линии связи
	Охранная зона подземного электрокабеля
	Охранная зона проектируемого газопровода
	Водоохранная зона (совпадает с границей прибрежной защитной полосы)
	Территория традиционного природопользования Эконьско- Хумминская

Изм.	Колич.	Лист	№ док.	Подпись	Дата	ПП0003-02.2019		
						Проект планировки и проект межевания территории для размещения линейного объекта «Газопровод межпоселковый от ГРС Селихино - пос. Парин - с. Даппы Комсомольского района Хабаровского края»		
Проверил		Беломестнов			02.19	Материалы по обоснованию проекта межевания территории	Лист 2	Листов 19 / Масштаб 1:2000
Архитектор		Киршев			02.19			
						Чертеж к материалам по обоснованию проекта межевания территории	ООО "АТЛАС"	

Взам.инв.№

Подпись и дата

Инв.№ подл.

Линия сводки с листом 18

Линия сводки с листом 2

Селихино

:3296

140
151

27:07:0050122

Комсомольский муниципальный район

Даппы

27:07:0050122

:2304

Линия сводки с листом 4

С
Ю

УСЛОВНЫЕ ОБОЗНАЧЕНИЯ:

— GAS —	*Проектная ось газопровода*
27:07:0050122	*Номер кадастрового квартала*
:4251	*Кадастровый номер существующего земельного участка*

Границы:

	Границы территории, в отношении которой осуществляется подготовка проекта планировки
	Граница земельного участка (по данным ЕГРН)
	Полоса отвода проектируемого газопровода
125 / 202	*Граница и номер/площадь(га) лесного квартала Гурского лесничества Селихинского участкового лесничества*

Зоны с особыми условиями использования территории:

	Охранная зона проектируемого газопровода
	Охранная зона кабельной линии связи
	Охранная зона подземного электрокабеля
	Охранная зона водовода
	Территория традиционного природопользования Эконьско- Хулминская

Взам.инв.№

Подпись и дата

Инв.№ подл.

Изм.	Колич.	Лист	№ док.	Подпись	Дата	ПП0003-02.2019		
						Проект планировки и проект межевания территории для размещения линейного объекта «Газопровод межпоселковый от ГРС Селихино - пос. Парин - с. Даппы Комсомольского района Хабаровского края»		
Проверил		Беломестнов			02.19	Материалы по обоснованию проекта межевания территории	Лист	Листов	Масштаб
Архитектор		Киршев			02.19		3	19	1:2000
						Чертеж к материалам по обоснованию проекта межевания территории	ООО "АТЛАС"		

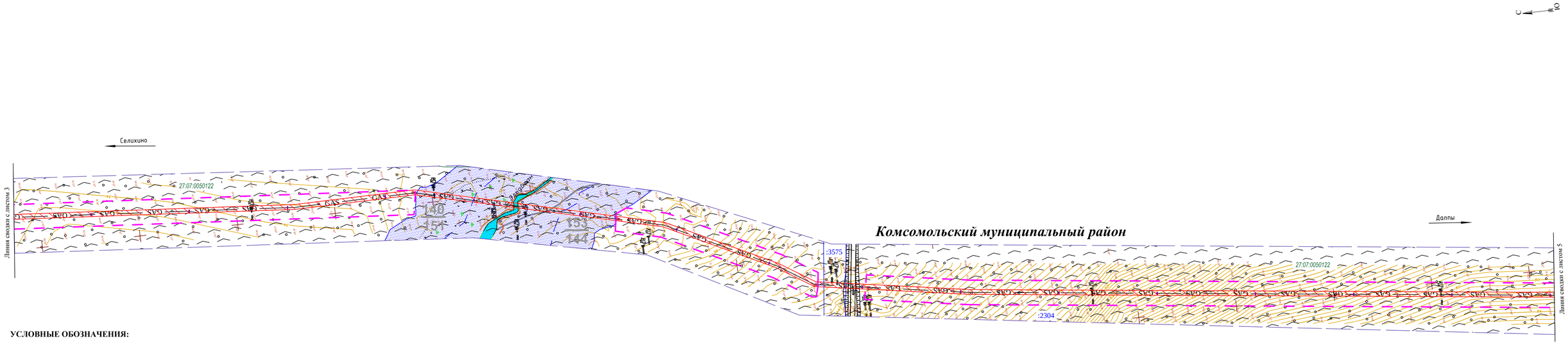

УСЛОВНЫЕ ОБОЗНАЧЕНИЯ:

GAS — *Проектная ось газопровода*

27:07:0050122 — *Номер кадастрового квартала*

:4251 — *Кадастровый номер существующего земельного участка*

Границы:

Границы территории, в отношении которой осуществляется подготовка проекта планировки

Граница земельного участка (по данным ЕГРН)

Полоса отвода проектируемого газопровода

125 / 202 — *Граница и номер/площадь(га) лесного квартала Гурского лесничества Селихинского участкового лесничества*

Зоны с особыми условиями использования территории:

Охранная зона проектируемого газопровода

Водоохранная зона (р. Эльдиган)

Прибрежная защитная полоса (р. Эльдиган)

Территория традиционного природопользования Эконьско-Хумминская

Взам.инв.№

Подпись и дата

Инв.№ подл.

Изм.	Колич.	Лист	№ док.	Подпись	Дата	ПП0003-02.2019		
						Проект планировки и проект межевания территории для размещения линейного объекта «Газопровод межпоселковый от ГРС Селихино - пос. Парни - с. Даппы Комсомольского района Хабаровского края»		
Проверил		Беломестнов			02.19	Материалы по обоснованию проекта межевания территории	Лист 4	Листов 19	Масштаб 1:2000
Архитектор		Киршев			02.19				
						Чертеж к материалам по обоснованию проекта межевания территории	ООО "АТЛАС"		

Комсомольский муниципальный район

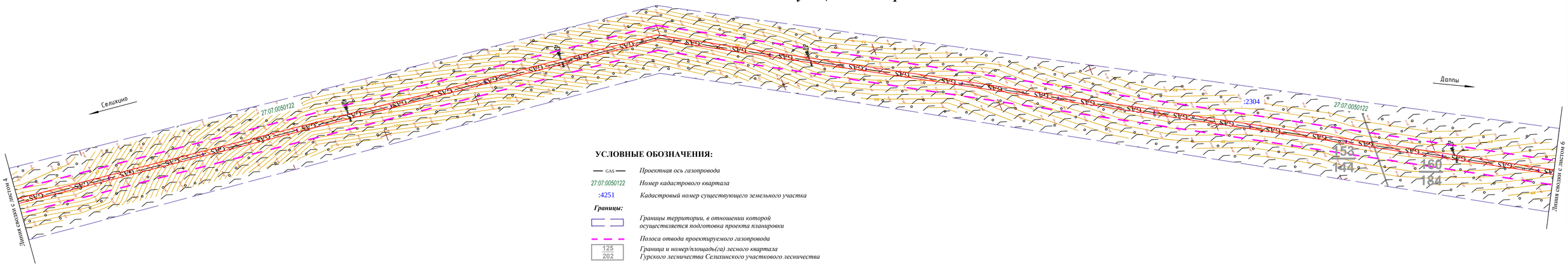

УСЛОВНЫЕ ОБОЗНАЧЕНИЯ:

GAS — *Проектная ось газопровода*

27:07:0050122 — *Номер кадастрового квартала*

:4251 — *Кадастровый номер существующего земельного участка*

Границы:

Границы территории, в отношении которой осуществляется подготовка проекта планировки

Полоса отвода проектируемого газопровода

125 / 202 — *Граница и номер/площадь(га) лесного квартала Гурского лесничества Селихинского участкового лесничества*

Зоны с особыми условиями использования территории:

Охранная зона проектируемого газопровода

Территория традиционного природопользования Эконьско- Хумминская

						ПП0003-02.2019			
						Проект планировки и проект межевания территории для размещения линейного объекта «Газопровод межпоселковый от ГРС Селихино - пос. Парни - с. Даппы Комсомольского района Хабаровского края»			
Изм.	Колич.	Лист	№ док.	Подпись	Дата				
Проверил		Беломестнов			02.19	Материалы по обоснованию проекта межевания территории	Лист	Листов	Масштаб
Архитектор		Киршев			02.19		5	19	1:2000
						Чертеж к материалам по обоснованию проекта межевания территории	ООО "АТЛАС"		

Взам.инв.№

Подпись и дата

Инв.№ подл.

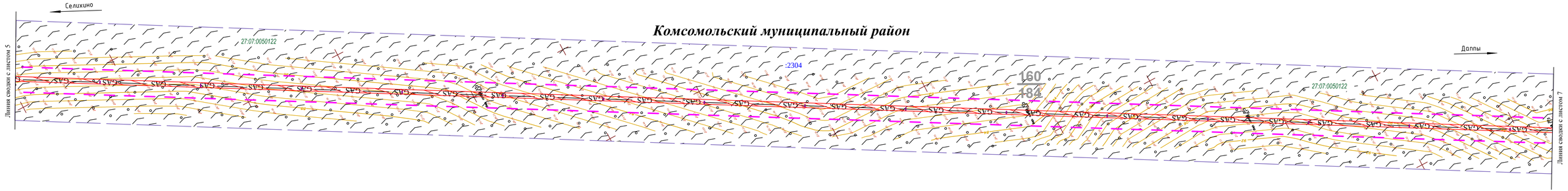

УСЛОВНЫЕ ОБОЗНАЧЕНИЯ:

GAS — *Проектная ось газопровода*

27:07:0050122 — *Номер кадастрового квартала*

:4251 — *Кадастровый номер существующего земельного участка*

Границы:

Границы территории, в отношении которой осуществляется подготовка проекта планировки

Полоса отвода проектируемого газопровода

125 / 202 — *Граница и номер/площадь(га) лесного квартала Гурского лесничества Селихинского участкового лесничества*

Зоны с особыми условиями использования территории:

Охранная зона проектируемого газопровода

Территория традиционного природопользования Эконьско- Хумминская

Взам.инв.№

Подпись и дата

Инв.№ подл.

Изм.	Колич.	Лист	№ док.	Подпись	Дата	ПП0003-02.2019		
						Проект планировки и проект межевания территории для размещения линейного объекта «Газопровод межпоселковый от ГРС Селихино - пос. Парни - с. Даппы Комсомольского района Хабаровского края»		
Проверил		Беломестнов			02.19	Материалы по обоснованию проекта межевания территории	Лист	Листов	Масштаб
Архитектор		Киршев			02.19		6	19	1:2000
						Чертеж к материалам по обоснованию проекта межевания территории	ООО "АТЛАС"		



УСЛОВНЫЕ ОБОЗНАЧЕНИЯ:

GAS — *Проектная ось газопровода*

27:07:0050122 — *Номер кадастрового квартала*

:4251 — *Кадастровый номер существующего земельного участка*

Границы:

Границы территории, в отношении которой осуществляется подготовка проекта планировки

Полоса отвода проектируемого газопровода

125 / 202 — *Граница и номер/площадь(га) лесного квартала Гурского лесничества Селихинского участкового лесничества*

23 / 202 — *Граница и номер/площадь(га) лесного квартала Гурского лесничества Даппинского участкового лесничества*

Зоны с особыми условиями использования территории:

Охранная зона проектируемого газопровода

Водоохранная зона (совпадает с границей прибрежной защитной полосы)

Территория традиционного природопользования Эконьско- Хумминская

Изм.	Колич.	Лист	№ док.	Подпись	Дата	ПП0003-02.2019			
						Проект планировки и проект межевания территории для размещения линейного объекта «Газопровод межпоселковый от ГРС Селихино - пос. Парни - с. Даппы Комсомольского района Хабаровского края»			
Проверил		Беломестнов			02.19	Материалы по обоснованию проекта межевания территории	Лист	Листов	Масштаб
Архитектор		Киршев			02.19		7	19	1:2000
						Чертеж к материалам по обоснованию проекта межевания территории	ООО "АТЛАС"		

Взам.инв.№

Подпись и дата

Инв.№ подл.

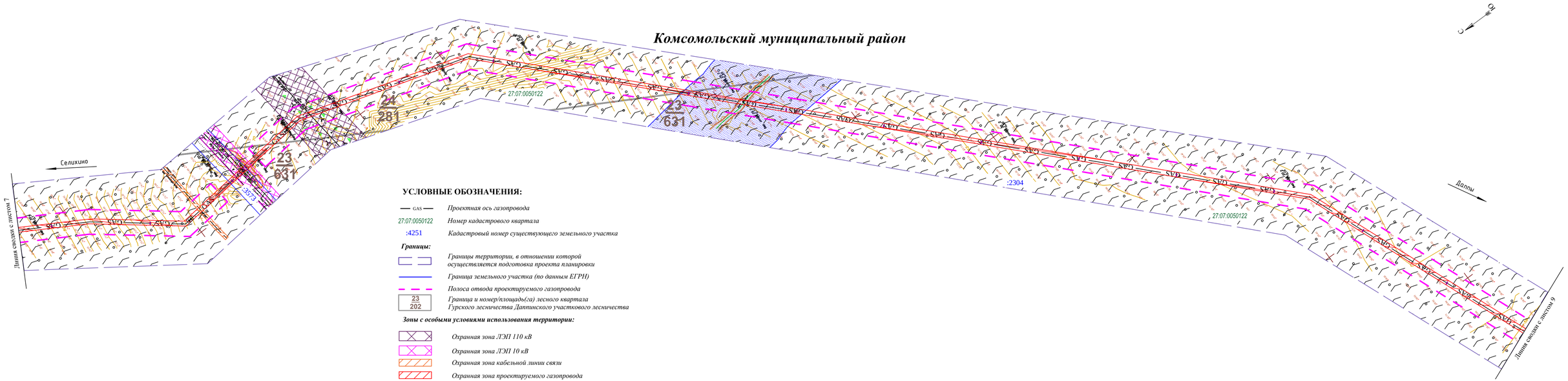

УСЛОВНЫЕ ОБОЗНАЧЕНИЯ:

GAS	*Проектная ось газопровода*
27:07:0050122	*Номер кадастрового квартала*
:4251	*Кадастровый номер существующего земельного участка*

Границы:

	Границы территории, в отношении которой осуществляется подготовка проекта планировки
	Граница земельного участка (по данным ЕГРН)
	Полоса отвода проектируемого газопровода
23 / 202	*Граница и номер/площадь(га) лесного квартала Гурского лесничества Даппинского участкового лесничества*

Зоны с особыми условиями использования территории:

	Охранная зона ЛЭП 110 кВ
	Охранная зона ЛЭП 10 кВ
	Охранная зона кабельной линии связи
	Охранная зона проектируемого газопровода
	Водоохранная зона (совпадает с границей прибрежной защитной полосы)
	Территория традиционного природопользования Эконьско- Хумминская

Взам.инв.№

Подпись и дата

Инв.№ подл.

Изм.	Колич.	Лист	№ док.	Подпись	Дата	ПП0003-02.2019		
						Проект планировки и проект межевания территории для размещения линейного объекта «Газопровод межпоселковый от ГРС Селихино - пос. Парни - с. Даппы Комсомольского района Хабаровского края»		
Проверил		Беломестнов			02.19	Материалы по обоснованию проекта межевания территории	Лист	Листов	Масштаб
Архитектор		Киршев			02.19		8	19	1:2000
						Чертеж к материалам по обоснованию проекта межевания территории	ООО "АТЛАС"		

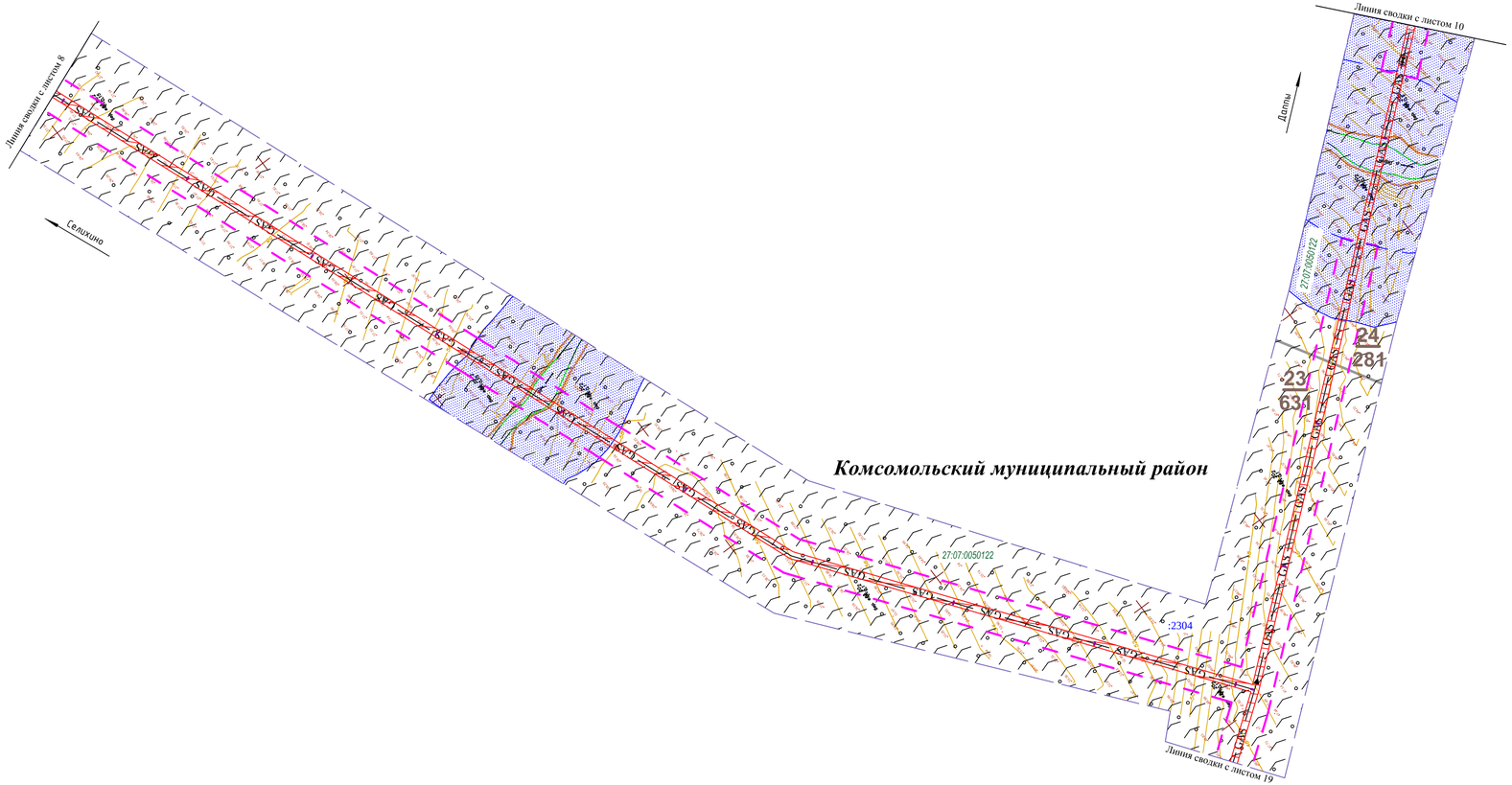

УСЛОВНЫЕ ОБОЗНАЧЕНИЯ:

GAS	*Проектная ось газопровода*
27:07:0050122	*Номер кадастрового квартала*
:4251	*Кадастровый номер существующего земельного участка*
Границы:	
	Границы территории, в отношении которой осуществляется подготовка проекта планировки
	Полоса отвода проектируемого газопровода
23 / 202	*Граница и номер/площадь(га) лесного квартала Гурского лесничества Даппинского участкового лесничества*
Зоны с особыми условиями использования территории:	
	Охранная зона проектируемого газопровода
	Водоохранная зона (ручья, р. Парин)
	Прибрежная защитная полоса (р. Парин)
	Прибрежная защитная полоса (ручья, совпадает с водоохранной зоной)
	Территория традиционного природопользования Эконьско-Хулминская

						ПП0003-02.2019			
						Проект планировки и проект межевания территории для размещения линейного объекта «Газопровод межпоселковый от ГРС Селихино - пос. Парин - с. Даппы Комсомольского района Хабаровского края»			
Изм.	Колич.	Лист	№ док.	Подпись	Дата				
Проверил		Беломестнов			02.19	Материалы по обоснованию проекта межевания территории	Лист	Листов	Масштаб
Архитектор		Киршев			02.19		9	19	1:2000
						Чертеж к материалам по обоснованию проекта межевания территории	ООО "АТЛАС"		

Взам.инв.№

Подпись и дата

Инв.№ подл.



УСЛОВНЫЕ ОБОЗНАЧЕНИЯ:

GAS	*Проектная ось газопровода*
27:07:0050122	*Номер кадастрового квартала*
:4251	*Кадастровый номер существующего земельного участка*
Границы:	
	Границы территории, в отношении которой осуществляется подготовка проекта планировки
	Граница земельного участка (по данным ЕГРН)
	Полоса отвода проектируемого газопровода
23 / 202	*Граница и номер/площадь(га) лесного квартала Гурского лесничества Даппинского участкового лесничества*
Зоны с особыми условиями использования территории:	
	Охранная зона ЛЭП 110 кВ
	Охранная зона ЛЭП (внесена в ЕГРН)
	Охранная зона кабельной линии связи
	Охранная зона проектируемого газопровода
	Охранная зона существующего магистрального газопровода
	Водоохранная зона (р. Парин)
	Территория традиционного природопользования Эконьско- Хумминская
	Территория традиционного природопользования Гурская

Изм.	Колич.	Лист	№ док.	Подпись	Дата	ПП0003-02.2019		
						Проект планировки и проект межевания территории для размещения линейного объекта «Газопровод межпоселковый от ГРС Селихино - пос. Парин - с. Даппы Комсомольского района Хабаровского края»		
Проверил		Беломестнов			02.19	Материалы по обоснованию проекта межевания территории	Лист 10	Листов 19	Масштаб 1:2000
Архитектор		Киршев			02.19				
						Чертеж к материалам по обоснованию проекта межевания территории	ООО "АТЛАС"		

Взам.инв.№

Подпись и дата

Инв.№ подл.



УСЛОВНЫЕ ОБОЗНАЧЕНИЯ:

GAS	*Проектная ось газопровода*
27:07:0050122	*Номер кадастрового квартала*
:4251	*Кадастровый номер существующего земельного участка*

Границы:

	Границы территории, в отношении которой осуществляется подготовка проекта планировки
	Полоса отвода проектируемого газопровода
23 / 202	*Граница и номер/площадь(га) лесного квартала Гурского лесничества Даппинского участкового лесничества*

Зоны с особыми условиями использования территории:

	Охранная зона проектируемого газопровода
	Территория традиционного природопользования Гурская

Взам.инв.№

Подпись и дата

Инв.№ подл.

Изм.	Колич.	Лист	№ док.	Подпись	Дата
Проверил		Беломестнов			02.19
Архитектор		Киршев			02.19

ПП0003-02.2019

Проект планировки и проект межевания территории для размещения линейного объекта «Газопровод межпоселковый от ГРС Селихино - пос. Парин - с. Даппы Комсомольского района Хабаровского края»

Материалы по обоснованию проекта межевания территории	Лист	Листов	Масштаб
	11	19	1:2000
Чертеж к материалам по обоснованию проекта межевания территории	ООО "АТЛАС"		

УСЛОВНЫЕ ОБОЗНАЧЕНИЯ:

GAS — *Проектная ось газопровода*

27:07:0050122 — *Номер кадастрового квартала*

:4251 — *Кадастровый номер существующего земельного участка*

Границы:

Границы территории, в отношении которой осуществляется подготовка проекта планировки

Полоса отвода проектируемого газопровода

23 / 202 — *Граница и номер/площадь(га) лесного квартала Гурского лесничества Даппинского участкового лесничества*

Зоны с особыми условиями использования территории:

Охранная зона проектируемого газопровода

Территория традиционного природопользования Гурская



						ПП0003-02.2019			
						Проект планировки и проект межевания территории для размещения линейного объекта «Газопровод межпоселковый от ГРС Селихино - пос. Парин - с. Даппы Комсомольского района Хабаровского края»			
Изм.	Колич.	Лист	№ док.	Подпись	Дата				
Проверил		Беломестнов			02.19	Материалы по обоснованию проекта межевания территории	Лист	Листов	Масштаб
Архитектор		Киршев			02.19		12	19	1:2000
						Чертеж к материалам по обоснованию проекта межевания территории	ООО "АТЛАС"		

Взам.инв.№

Подпись и дата

Инв.№ подл.



УСЛОВНЫЕ ОБОЗНАЧЕНИЯ:

GAS — *Проектная ось газопровода*

27:07:0050122 — *Номер кадастрового квартала*

:4251 — *Кадастровый номер существующего земельного участка*

Границы:

Границы территории, в отношении которой осуществляется подготовка проекта планировки

Полоса отвода проектируемого газопровода

23 / 202 — *Граница и номер/площадь(га) лесного квартала Гурского лесничества Даппинского участкового лесничества*

Зоны с особыми условиями использования территории:

Охранная зона проектируемого газопровода

Территория традиционного природопользования Гурская

Изм.	Колич.	Лист	№ док.	Подпись	Дата	ПП0003-02.2019		
						Проект планировки и проект межевания территории для размещения линейного объекта «Газопровод межпоселковый от ГРС Селихино - пос. Парин - с. Даппы Комсомольского района Хабаровского края»		
Проверил		Беломестнов			02.19	Материалы по обоснованию проекта межевания территории	Лист 13	Листов 19 / Масштаб 1:2000
Архитектор		Киршев			02.19			
						Чертеж к материалам по обоснованию проекта межевания территории	ООО "АТЛАС"	

Взам.инв.№

Подпись и дата

Инв.№ подл.



УСЛОВНЫЕ ОБОЗНАЧЕНИЯ:

GAS — *Проектная ось газопровода*

27:07:0050122 — *Номер кадастрового квартала*

:4251 — *Кадастровый номер существующего земельного участка*

Границы:

Границы территории, в отношении которой осуществляется подготовка проекта планировки

Полоса отвода проектируемого газопровода

23 / 202 — *Граница и номер/площадь(га) лесного квартала Гурского лесничества Даппинского участкового лесничества*

Зоны с особыми условиями использования территории:

Охранная зона проектируемого газопровода

Водоохранная зона (совпадает с границей прибрежной защитной полосы)

Территория традиционного природопользования Гурская

						ПП0003-02.2019			
						Проект планировки и проект межевания территории для размещения линейного объекта «Газопровод межпоселковый от ГРС Селихино - пос. Парин - с. Даппы Комсомольского района Хабаровского края»			
Изм.	Колич.	Лист	№ док.	Подпись	Дата				
Проверил		Беломестнов			02.19	Материалы по обоснованию проекта межевания территории	Лист	Листов	Масштаб
Архитектор		Киршев			02.19		14	19	1:2000
						Чертеж к материалам по обоснованию проекта межевания территории	ООО "АТЛАС"		

Взам.инв.№

Подпись и дата

Инв.№ подл.

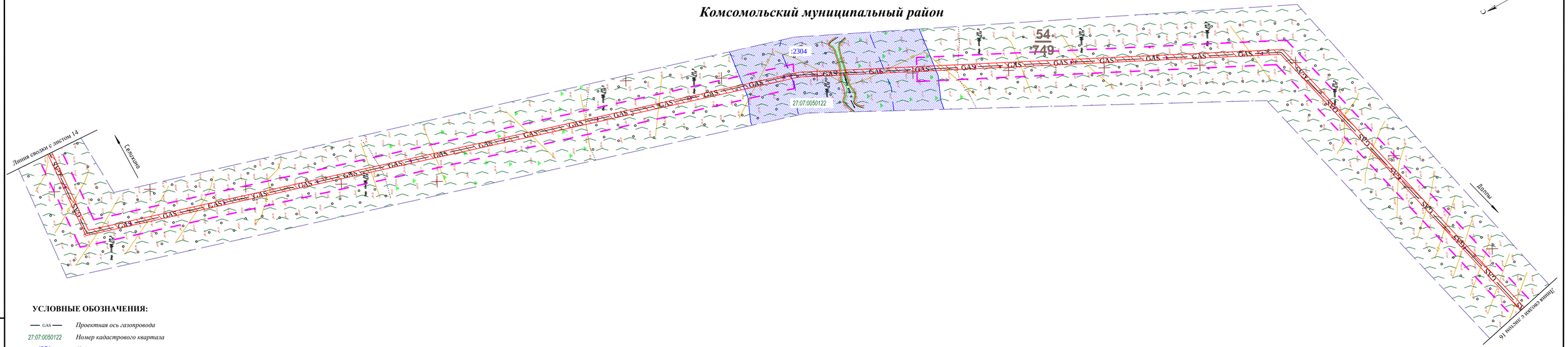

УСЛОВНЫЕ ОБОЗНАЧЕНИЯ:

GAS — *Проектная ось газопровода*

27:07:0050122 — *Номер кадастрового квартала*

:4251 — *Кадастровый номер существующего земельного участка*

Границы:

Границы территории, в отношении которой осуществляется подготовка проекта планировки

Полоса отвода проектируемого газопровода

23 / 202 — *Граница и номер/площадь(га) лесного квартала Гурского лесничества Даппинского участкового лесничества*

Зоны с особыми условиями использования территории:

Охранная зона проектируемого газопровода

Водоохранная зона

Прибрежная защитная полоса

Территория традиционного природопользования Гурская

Изм.	Колич.	Лист	№ док.	Подпись	Дата	ПП0003-02.2019		
						Проект планировки и проект межевания территории для размещения линейного объекта «Газопровод межпоселковый от ГРС Селихино - пос. Парин - с. Даппы Комсомольского района Хабаровского края»		
Проверил		Беломестнов			02.19	Материалы по обоснованию проекта межевания территории	Лист 15	Листов 19 / Масштаб 1:2000
Архитектор		Киршев			02.19			
						Чертеж к материалам по обоснованию проекта межевания территории	ООО "АТЛАС"	

Взам.инв.№

Подпись и дата

Инв.№ подл.



УСЛОВНЫЕ ОБОЗНАЧЕНИЯ:

GAS	*Проектная ось газопровода*
27:07:0050122	*Номер кадастрового квартала*
:4251	*Кадастровый номер существующего земельного участка*

Границы:

	Границы территории, в отношении которой осуществляется подготовка проекта планировки
	Полоса отвода проектируемого газопровода
23 / 202	*Граница и номер/площадь(га) лесного квартала Гурского лесничества Даппинского участкового лесничества*

Зоны с особыми условиями использования территории:

	Охранная зона ЛЭП 110 кВ
	Охранная зона ЛЭП (внесена в ЕГРН)
	Охранная зона ЛЭП 10 кВ
	Охранная зона кабельной линии связи
	Охранная зона проектируемого газопровода
	Охранная зона существующего магистрального газопровода
	Водоохранная зона (совпадает с границей прибрежной защитной полосы)
	Территория традиционного природопользования Гурская
	Территория традиционного природопользования Эконьсько- Хумминская

Изм.	Колич.	Лист	№ док.	Подпись	Дата	ПП0003-02.2019		
						Проект планировки и проект межевания территории для размещения линейного объекта «Газопровод межпоселковый от ГРС Селихино - пос. Парин - с. Даппы Комсомольского района Хабаровского края»		
Проверил		Беломестнов			02.19	Материалы по обоснованию проекта межевания территории	Лист 16	Листов 19	Масштаб 1:2000
Архитектор		Киршев			02.19				
						Чертеж к материалам по обоснованию проекта межевания территории	ООО "АТЛАС"		

Взам.инв.№

Подпись и дата

Инв.№ подл.

Комсомольский муниципальный район

сельское поселение "Село Даппы"

с. Даппы

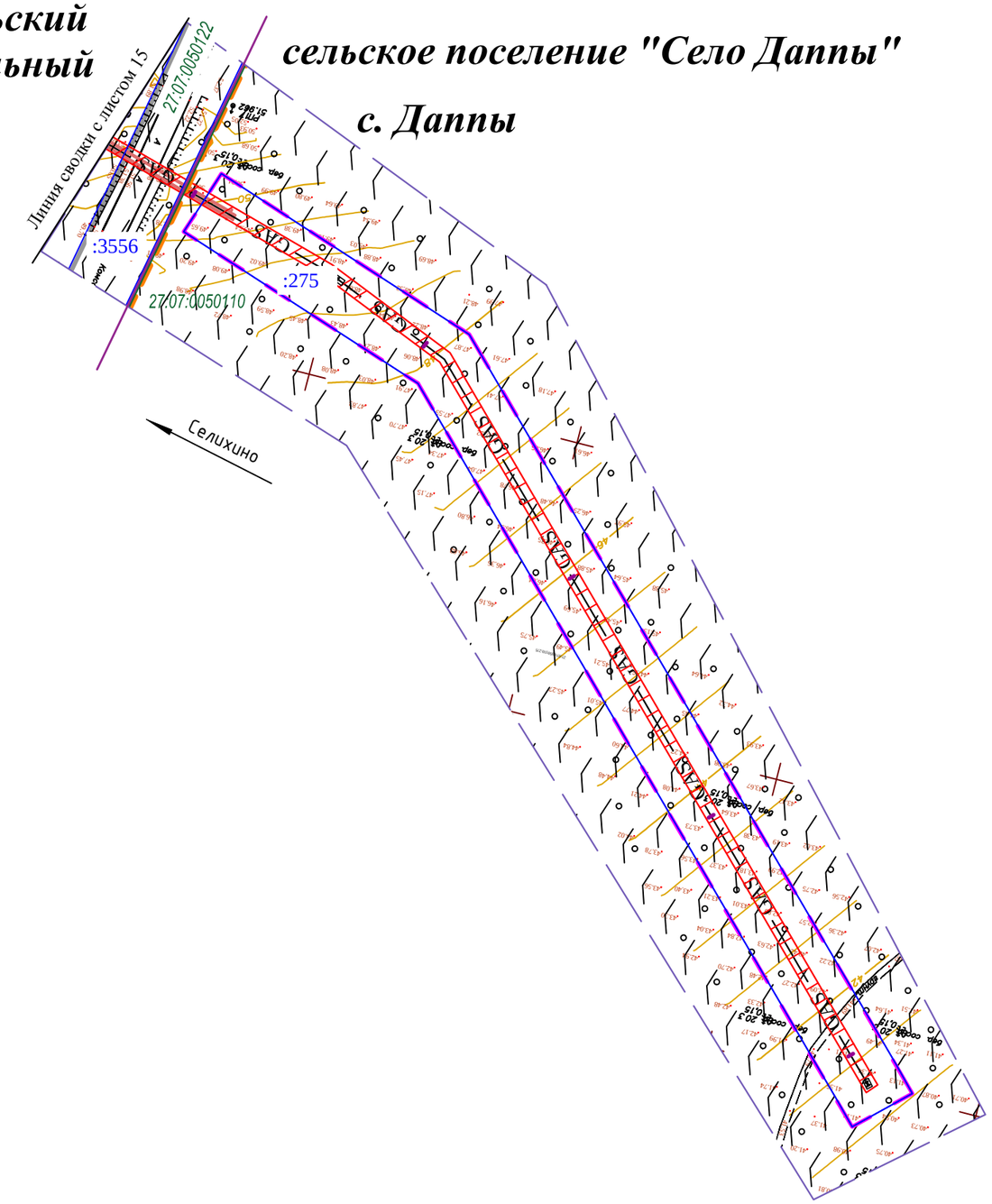

УСЛОВНЫЕ ОБОЗНАЧЕНИЯ:

— GAS —	*Проектная ось газопровода*
27:07:0050122	*Номер кадастрового квартала*
:4251	*Кадастровый номер существующего земельного участка*
Границы:	
	Границы территории, в отношении которой осуществляется подготовка проекта планировки
	Граница муниципального образования
	Граница населенного пункта
	Граница кадастрового квартала
	Граница земельного участка (по данным ЕГРН)
	Полоса отвода проектируемого газопровода
Зоны с особыми условиями использования территории:	
	Охранная зона проектируемого газопровода
	Территория традиционного природопользования Эконьско- Хумминская

Взаим.инв.№	
Подпись и дата	
Инв.№ подл.	

Изм.	Колич.	Лист	№ док.	Подпись	Дата	ПП0003-02.2019			
						Проект планировки и проект межевания территории для размещения линейного объекта «Газопровод межпоселковый от ГРС Селихино - пос. Парин - с. Даппы Комсомольского района Хабаровского края»			
Проверил		Беломестнов			02.19	Материалы по обоснованию проекта межевания территории	Лист	Листов	Масштаб
Архитектор		Киршев			02.19		17	19	1:2000
						Чертеж к материалам по обоснованию проекта межевания территории	ООО "АТЛАС"		



УСЛОВНЫЕ ОБОЗНАЧЕНИЯ:

GAS	*Проектная ось газопровода*
27:07:0050122	*Номер кадастрового квартала*
:4251	*Кадастровый номер существующего земельного участка*
Границы:	
	Границы территории, в отношении которой осуществляется подготовка проекта планировки
	Граница земельного участка (по данным ЕГРН)
	Полоса отвода проектируемого газопровода
125 / 202	*Граница и номер/площадь(га) лесного квартала Гурского лесничества Селихинского участкового лесничества*
Зоны с особыми условиями использования территории:	
	Охранная зона проектируемого газопровода
	Территория традиционного природопользования Эконьско- Хумминская

Изм.	Колич.	Лист	№ док.	Подпись	Дата	ПП0003-02.2019		
						Проект планировки и проект межевания территории для размещения линейного объекта «Газопровод межпоселковый от ГРС Селихино - пос. Парин - с. Даппы Комсомольского района Хабаровского края»		
Проверил		Беломестнов			02.19	Материалы по обоснованию проекта межевания территории	Лист 18	Листов 19	Масштаб 1:2000
Архитектор		Киршев			02.19				
						Чертеж к материалам по обоснованию проекта межевания территории	ООО "АТЛАС"		

Взам.инв.№

Подпись и дата

Инв.№ подл.

УСЛОВНЫЕ ОБОЗНАЧЕНИЯ:

— GAS —	*Проектная ось газопровода*
27:07:0050122	*Номер кадастрового квартала*
:4251	*Кадастровый номер существующего земельного участка*

Границы:

	Границы территории, в отношении которой осуществляется подготовка проекта планировки
	Полоса отвода проектируемого газопровода
23 / 202	*Граница и номер/площадь(га) лесного квартала Гурского лесничества Даппинского участкового лесничества*

Зоны с особыми условиями использования территории:

	Охранная зона проектируемого газопровода
	Водоохранная зона (совпадает с границей прибрежной защитной полосы)
	Территория традиционного природопользования Эконьско- Хумминская

Взаим.инв.№	
Подпись и дата	
Инв.№ подл.	

Изм.	Колич.	Лист	№ док.	Подпись	Дата
Проверил		Беломестнов			02.19
Архитектор		Киршев			02.19

ПП0003-02.2019

Проект планировки и проект межевания территории для размещения линейного объекта «Газопровод межпоселковый от ГРС Селихино - пос. Парин - с. Даппы Комсомольского района Хабаровского края»

Материалы по обоснованию проекта межевания территории	Лист	Листов	Масштаб
	19	19	1:2000
Чертеж к материалам по обоснованию проекта межевания территории	ООО "АТЛАС"		

Приложение 1

ПРАВИТЕЛЬСТВО ХАБАРОВСКОГО КРАЯ

РАСПОРЯЖЕНИЕ

20 июля 2017 г. № 479-рп

г. Хабаровск

Об утверждении документации по планировке территории "Проект планировки и проект межевания территории для размещения линейного объекта "Газопровод межпоселковый от ГРС Селихино – пос. Парин – с. Даппы Комсомольского района Хабаровского края"

В соответствии с Градостроительным кодексом Российской Федерации, Законом Хабаровского края от 23 ноября 2016 г. № 214 "Об отдельных вопросах планировки территории в Хабаровском крае":

Утвердить прилагаемую документацию по планировке территории "Проект планировки и проект межевания территории для размещения линейного объекта "Газопровод межпоселковый от ГРС Селихино – пос. Парин – с. Даппы Комсомольского района Хабаровского края".

ПРАВИТЕЛЬСТВО ХАБАРОВСКОГО КРАЯ
Управление по организации работы с документами Губернатора и Правительства края (2)

И.о. Председателя Правительства края С.В. Щетнёв

Акционерное общество "Газпром газораспределение Дальний Восток"
Входящий № 20 07 20 17

РП 13007

Отпечатано в ООО «Издательский дом Дважды два». З. № 4625. Т. 3000.

Приложение 2

МИНИСТЕРСТВО СТРОИТЕЛЬСТВА
Хабаровского края
РАСПОРЯЖЕНИЕ

20.12.2017 № 251

г. Хабаровск

О внесении изменений в документацию по планировке территории "Проект планировки и проект межевания территории для размещения линейного объекта "Газопровод межпоселковый от ГРС Селихино – пос. Парин – с. Даппы Комсомольского района Хабаровского края", утвержденную распоряжением Правительства Хабаровского края от 20 июля 2017 г. № 479-рп

В соответствии с Градостроительным кодексом Российской Федерации, Законом Хабаровского края от 23 ноября 2016 г. № 214 "Об отдельных вопросах планировки территории в Хабаровском крае", в связи с передачей полномочий по утверждению документации по планировке территории от Правительства Хабаровского края министерству строительства Хабаровского края:

Внести изменения в документацию по планировке территории "Проект планировки и проект межевания территории для размещения линейного объекта "Газопровод межпоселковый от ГРС Селихино – пос. Парин – с. Даппы Комсомольского района Хабаровского края", утвержденную распоряжением Правительства Хабаровского края от 20 июля 2017 г. № 479-рп, изложив проект межевания территории в новой редакции (прилагается).

И.о. министра А.А. Чекулаев

002190

Типография «Принт-Мастер». 2017 г. Зак. 3542. Тираж 1000 экз.

Приложение 3

АО «ГАЗПРОМ ГАЗОРАСПРЕДЕЛЕНИЕ»
АКЦИОНЕРНОЕ ОБЩЕСТВО «ГАЗПРОМ ГАЗОРАСПРЕДЕЛЕНИЕ ДАЛЬНИЙ ВОСТОК»
(АО «Газпром газораспределение Дальний Восток»)

РАСПОРЯЖЕНИЕ

«06» февраля 2019 г. № 21

О внесении изменений в документацию по планировке территории «Проект планировки и проект межевания территории для размещения линейного объекта «Газопровод межпоселковый от ГРС Селихино – пос. Парин – с. Даппы Комсомольского района Хабаровского края», утвержденную распоряжением Правительства Хабаровского края от 20.07.2017 № 479-рп

В соответствии с ч. 21 ст. 45 Градостроительного кодекса Российской Федерации:

1. Строительно-монтажному управлению (С.В. Клименко) обеспечить внесение изменений, за счет средств инвестора ООО «Газпром межрегионгаз», в документацию по планировке территории «Проект планировки и проект межевания территории для размещения линейного объекта «Газопровод межпоселковый от ГРС Селихино – пос. Парин – с. Даппы Комсомольского района Хабаровского края», утвержденную распоряжением Правительства Хабаровского края от 20.07.2017 № 479-рп.

2. Контроль за исполнением настоящего распоряжения возложить на начальника Строительно-монтажного управления Д.Н. Третьякова.

Заместитель генерального директора
по капитальному строительству
и инвестициям **А.Г. Шитц**

Приложение 4

УТВЕРЖДЕНА
распоряжением управления лесами
Правительства Хабаровского края
от 29.12.2018 № 1416-р

ПРОЕКТНАЯ ДОКУМЕНТАЦИЯ ЛЕСНОГО УЧАСТКА

Разработчик проектной документации: Общество с ограниченной ответственностью "Кадастровый инженер – Партнёр" (ООО "КИ–Партнёр Юридический адрес: 680038, г. Хабаровск, ул. Серышева, д. 22, оф. 831, ИНН 2722102781, КПП 272201001, Р/с № 40702810308010025060 в Филиал Дальневосточный ПАО Банка "ФК Открытие" г. Хабаровск, К/с № 30101810908130000704, БИК 040813704, ОГРН 1112722003063 от 21.04.2011 г., ОКАТО 08401368000, ОКПО 90234948.

1. Местоположение, границы и площадь проектируемого лесного участка

Субъект Российской Федерации	**Хабаровский край**
Муниципальное образование	**Комсомольский муниципальный район**
Категория земель	**Земли лесного фонда**
Лесничество	**Гурское**
Участковое лесничество	**Селихинское**
Целевое назначение лесов, категория защитных лесов	**Эксплуатационные леса**
Квартал, лесотаксационный выдел	**№ 124** [выдел (часть 6)]
Целевое назначение лесов, категория защитных лесов	**Защитные леса: леса выполняющие функции защиты природных и иных объектов – защитные полосы лесов, расположенные вдоль железнодорожных путей общего пользования, федеральных автомобильных дорог общего пользования, автомобильных дорог общего пользования, находящихся в собственности субъектов Российской Федерации**
Квартал, лесотаксационный выдел	**№ 125** [выделы 8 – 10 (части), 12 (часть)], **140** [выделы 1 (часть), 3 – 5 (части)], **153** [выделы 1 – 4 (части), 6 (часть)], **160** [выделы 1 (часть), 3 – 5 (части)]
Участковое лесничество	**Даппинское**
Целевое назначение лесов, категория защитных лесов	**Эксплуатационные леса**
Квартал, лесотаксационный выдел	**№ 23** [выделы 2 (часть), 3 (часть), 5 (часть), 6 (часть)], **36** [выделы 2 – 9 (части)], **37** [выделы 1 (часть), 3 (часть), 6 (часть), 8 (часть), 9 (часть)], **38** [выделы 1 – 3 (части)], **54** [выделы 1 (часть), 3 (часть), 5 (часть), 7 – 9 (части), 13 (часть)]
Целевое назначение лесов, категория защитных лесов	**Защитные леса: леса выполняющие функции защиты природных и иных объектов – защитные полосы лесов, расположенные вдоль железнодорожных путей общего пользования, федеральных автомобильных дорог общего пользования, автомобильных дорог общего пользования, находящихся в собственности субъектов Российской Федерации**
Квартал, лесотаксационный выдел	**№ 24** [выделы 1 (часть), 2 (часть), 7 – 9 (части), 22 (часть), 23 (часть)], **52** [выдел 4 (часть)]
Площадь проектируемого лесного участка	**59,03141 га**

Местоположение и границы лесного участка указаны на схеме расположения проектируемого лесного участка.

2. Целевое назначение лесов

В соответствии с приказом Федерального агентства лесного хозяйства от "09" октября 2008 г. №288 "Об определении количества лесничеств на территории Хабаровского края и установлении их границ" на территории Хабаровского края Селихинское и Даппинское участковые лесничества входят в состав Гурского лесничества.

На момент проектирования лесного участка, на территории Гурского лесничества распространяется действие лесохозяйственного регламента, утвержденного приказом управления лесами Правительства Хабаровского края от 22 декабря 2008 г. № 360–П.

Согласно Лесному плану Хабаровского края, утвержденному постановлением Губернатора Хабаровского края от "22" декабря 2008 года № 175 и лесохозяйственному регламенту Гурского лесничества кварталы:

– **№ 124** [выдел (часть 6)] Селихинского участкового лесничества, в котором расположен проектируемый лесной участок, относится к эксплуатационным лесам;

– **№ 125** [выделы 8 – 10 (части), 12 (часть)], **140** [выделы 1 (часть), 3 – 5 (части)], **153** [выделы 1 – 4 (части), 6 (часть)], **160** [выделы 1 (часть), 3 – 5 (части)] Селихинского участкового лесничества, в которых расположен проектируемый лесной участок, относится к защитным лесам, категория защитных лесов: леса выполняющие функции защиты природных и иных объектов – защитные полосы лесов, расположенные вдоль железнодорожных путей общего пользования, федеральных автомобильных дорог общего пользования, автомобильных дорог общего пользования, находящихся в собственности субъектов Российской Федерации;

– **№ 23** [выделы 2 (часть), 3 (часть), 5 (часть), 6 (часть)], **36** [выделы 2 – 9 (части)], **37** [выделы 1 (часть), 3 (часть), 6 (часть), 8 (часть), 9 (часть)], **38** [выделы 1 – 3 (части)], **54** [выделы 1 (часть), 3 (часть), 5 (часть), 7 – 9 (части), 13 (часть)] Даппинского участкового лесничества, в которых расположен проектируемый лесной участок, относятся к эксплуатационным лесам;

– **24** [выделы 1 (часть), 2 (часть), 7 – 9 (части), 22 (часть), 23 (часть)], **52** [выдел 4 (часть)] Даппинского участкового лесничества, в которых расположен проектируемый лесной участок, относятся к защитным лесам, категория защитных лесов: леса выполняющие функции защиты природных и иных объектов – защитные полосы лесов, расположенные вдоль железнодорожных путей общего пользования, федеральных автомобильных дорог общего пользования, автомобильных дорог общего пользования, находящихся в собственности субъектов Российской Федерации.

Лесной участок площадью 59,03141 га образуется путем раздела земельного участка с кадастровым номером 27:07:0050122:2304 с сохранением исходного участка в изменённых границах, находящегося в собственности Российской Федерации.

3. Количественные и качественные характеристики проектируемого лесного участка

Количественные и качественные характеристики проектируемого лесного участка составлены на основании данных государственного лесного реестра Гурского лесничества.

Таблица 1. Распределение земель

Общая площадь, всего	в том числе									
	лесные земли					нелесные земли				
	покрытые лесной растительностью, всего	в том числе покрытые лесными культурами	лесные питомники, плантации	не занятые лесными насаждениями	итого	дороги	просеки	болота	другие	итого
1	2	3	4	5	6	7	8	9	10	11
59,03141	58,68123	5,96235	–	–	58,68123	0,22504	–	–	0,12514	0,35018

Таблица 2. Таксационное описание участка

Наименование лесничества	Номер квартала	Номер выдела	Площадь, га	Состав насаждений	Класс возраста/ возраст лет	Бонитет	Полнота	Общий запас древесины, м³
1	2	3	4	5	6	7	8	9
Гурское лесничество Селихинское участковое лесничество	**Эксплуатационные леса**							
	124	6 (часть)	0,35008	6ББ3ОЛ1ИВ	1/10	4	0,4	4
	Защитные леса: леса выполняющие функции защиты природных и иных объектов – защитные полосы лесов, расположенные вдоль железнодорожных путей общего пользования, федеральных автомобильных дорог общего пользования, автомобильных дорог общего пользования, находящихся в собственности субъектов РФ							
	125	8 (часть)	0,43084	8ББ2Л	4/40	3	0,6	34
		9 (часть)	0,26568	6ББ4ОС	1/10	4	0,4	3
		10 (часть)	0,17512	7ББ2Л1ОС	2/15	4	0,5	4
		12 (часть)	0,22504	Дорога автомобильная грунтовая общего пользования	–	–	–	–
	140	1 (часть)	3,75516	6ББ3ОЛ1ИВ	1/10	4	0,4	38

Наименование лесничества	Номер квартала	Номер выдела	Площадь, га	Состав насаждений	Класс возраста/ возраст лет	Бонитет	Полнота	Общий запас древесины, м³
1	2	3	4	5	6	7	8	9
Гурское лесничество Селихинское участковое лесничество	140	3 (часть)	0,01408	8ББ2Л+Е	4/35	3	0,5	1
		4 (часть)	0,87426	6ББ3ОЛ1ИВ	1/10	4	0,4	9
		5 (часть)	1,27502	8ББ2Л+Е	4/35	3	0,5	77
	153	1 (часть)	0,25068	9ББ1ОЛ+ИВ	1/10	4	0,4	3
		2 (часть)	3,61926	10ББ	2/15	4	0,5	72
		3 (часть)	1,58126	6ББ2ОС2Л	2/15	4	0,6	32
		4 (часть)	0,15642	9ББ1ОЛ+ИВ	1/10	4	0,4	2
		6 (часть)	0,49376	6ББ2ОС2Л	2/15	4	0,6	10
	160	1 (часть)	3,12506	6ББ2ОС2Л	2/15	4	0,6	63
		3 (часть)	2,89054	8ББ1ОС1Л	2/20	4	0,7	87
		4 (часть)	0,51032	8ББ1ОС1Л	2/20	4	0,7	15
		5 (часть)	2,01426	7ББ2ОС1Л	3/30	3	0,7	121
Гурское лесничество Даппинское участковое лесничество	**Эксплуатационные леса**							
	23	2 (часть)	3,86956	7ББ3ОС+Л	2/20	4	0,6	116
		3 (часть)	0,12514	Поселок лесной	–	–	–	–
		5 (часть)	1,72516	8ББ2ОС	1/10	5	0,4	17
		6 (часть)	2,35146	Лесные культуры 3С6ББ1ОС	2/21	4	0,6	24
	36	2 (часть)	0,55004	5БЖ3ЛП1Е1Д	2/30	4	0,5	22
		3 (часть)	0,57502	10ББ	2/20	3	0,5	17
		4 (часть)	1,32912	3Д2ЛП2Е2БЖ1К	7/140	5	0,3	93
		5 (часть)	3,62416	5ББ2Е2П1ЛП	4/40	3	0,6	254
		6 (часть)	0,47404	3Д3БЖ2ЛП1Е1ББ	7/140	5	0,4	38
		7 (часть)	0,79134	7ББ2Л1Е	2/15	3	0,6	16
		8 (часть)	0,97506	7ББ1Е1П1ОС	3/30	3	0,5	49
		9 (часть)	0,15790	5ББ2ОЛ1ОС1Е1Л	3/30	4	0,4	5
	37	1 (часть)	0,70016	5ББ2ОС1Е1П1ОЛ	1/10	5	0,4	7
		3 (часть)	0,15012	5ББ3ОС1Е1ЛП	3/25	3	0,6	6
		6 (часть)	0,87484	Лесные культуры 3Л6ББ1ОС	2/28	4	0,6	44
		8 (часть)	1,22516	7ББ2ОС1ЛП	2/15	4	0,4	12
		9 (часть)	2,23502	5БЖ3ЛП1Д1Е	2/30	4	0,5	89
	38	1 (часть)	0,92518	7ББ3ОС	1/10	5	0,4	9
		2 (часть)	1,57501	5БЖ3ЛП1Е1Д	2/30	5	0,5	32
		3 (часть)	0,95048	5ББ2ОС1Е1П1ОЛ	1/10	5	0,4	10
	54	1 (часть)	0,06252	5ББ2Е2П1ЛП	4/40	3	0,6	4
		3 (часть)	3,06411	3Е2П4ББ1ЛП+Д	4/80	4	0,5	337
		5 (часть)	1,37502	5ББ2ОЛ1ОС1Е1Л	3/30	4	0,4	41
		7 (часть)	1,12502	5ББ2Е1Л1П1ОС	4/40	4	0,5	68
		8 (часть)	0,06104	Лесные культуры 3С4ББ1Е1Л1ОС	1/20	4	0,6	1
		9 (часть)	2,67501	Лесные культуры 3С2Е4ББ1ОС	1/20	4	0,4	54
		13 (часть)	0,44092	7ББ2ИВ1ОС	1/5	4	0,4	4
	Защитные леса: леса выполняющие функции защиты природных и иных объектов – защитные полосы лесов, расположенные вдоль железнодорожных путей общего пользования, федеральных автомобильных дорог общего пользования, автомобильных дорог общего пользования, находящихся в собственности субъектов РФ							
	24	1 (часть)	1,12514	6ББ2ОС1ОЛ1ИВ	2/15	4	0,5	23
		2 (часть)	0,09442	6ББ3ОС1ИВ	1/10	5	0,4	1
		7 (часть)	0,20048	5Е2П2ББ1ЛП	6/120	5	0,3	16
		8 (часть)	0,65174	7ББ3ОС	1/10	5	0,5	7
		9 (часть)	0,15750	6ББ2Л1ОС1ИВ	2/15	4	0,6	3
		22 (часть)	0,35510	7ББ3ОС	1/10	5	0,5	4
		23 (часть)	0,30254	6ББ2Л1ОС1ИВ	2/15	4	0,6	6
	52	4 (часть)	0,15004	5ОС2ББ1ЛП1К1Л	5/50	3	0,5	17
Итого:			**59,03141**					2021

Лесохозяйственные особенности лесного участка: склонов свыше 20° нет.

Таблица 3. Характеристика насаждений проектируемого лесного участка

Участковое лесничество	Номер квартала	Номер выдела	Площадь, (га/запас древесины, м^3),	в том числе по группам возраста древостоя (га/м^3)			
				Молодняки	Средневозрастные	Приспевающие	Спелые и перестойные
1	2	3	4	5	6	7	8
Селихинское	124	6 (часть)	0,35008/4	0,35008/4	–	–	–
Селихинское	125	8 (часть)	0,43084/34	–	0,43084/34	–	–
Селихинское	125	9 (часть)	0,26568/3	0,26568/3	–	–	–
Селихинское	125	10 (часть)	0,17512/4	0,17512/4	–	–	–
Селихинское	140	1 (часть)	3,75516/38	3,75516/38	–	–	–
Селихинское	140	3 (часть)	0,01408/1	–	0,01408/1	–	–
Селихинское	140	4 (часть)	0,87426/9	0,87426/9	–	–	–
Селихинское	140	5 (часть)	1,27502/77	–	1,27502/77	–	–
Селихинское	153	1 (часть)	0,25068/3	0,25068/3	–	–	–
Селихинское	153	2 (часть)	3,61926/72	3,61926/72	–	–	–
Селихинское	153	3 (часть)	1,58126/32	1,58126/32	–	–	–
Селихинское	153	4 (часть)	0,15642/2	0,15642/2	–	–	–
Селихинское	153	6 (часть)	0,49376/10	0,49376/10	–	–	–
Селихинское	160	1 (часть)	3,12506/63	3,12506/63	–	–	–
Селихинское	160	3 (часть)	2,89054/87	2,89054/87	–	–	–
Селихинское	160	4 (часть)	0,51032/15	0,51032/15	–	–	–
Селихинское	160	5 (часть)	2,01426/121	–	2,01426/121	–	–
Даппинское	23	2 (часть)	3,86956/116	3,86956/116	–	–	–
Даппинское	23	5 (часть)	1,72516/17	1,72516/17	–	–	–
Даппинское	23	6 (часть)	2,35146/24	2,35146/24	–	–	–
Даппинское	36	2 (часть)	0,55004/22	0,55004/22	–	–	–
Даппинское	36	3 (часть)	0,57502/17	0,57502/17	–	–	–
Даппинское	36	4 (часть)	1,32912/93	–	–	–	1,32912/93
Даппинское	36	5 (часть)	3,62416/254	–	3,62416/254	–	–
Даппинское	36	6 (часть)	0,47404/38	–	–	–	0,47404/38
Даппинское	36	7 (часть)	0,79134/16	0,79134/16	–	–	–
Даппинское	36	8 (часть)	0,97506/49	–	0,97506/49	–	–
Даппинское	36	9 (часть)	0,15790/5	–	0,15790/5	–	–
Даппинское	37	1 (часть)	0,70016/7	0,70016/7	–	–	–
Даппинское	37	3 (часть)	0,15012/6	–	0,15012/6	–	–
Даппинское	37	6 (часть)	0,87484/44	0,87484/44	–	–	–
Даппинское	37	8 (часть)	1,22516/12	1,22516/12	–	–	–
Даппинское	37	9 (часть)	2,23502/89	2,23502/89	–	–	–
Даппинское	38	1 (часть)	0,92518/9	0,92518/9	–	–	–
Даппинское	38	2 (часть)	1,57501/32	1,57501/32	–	–	–
Даппинское	38	3 (часть)	0,95048/10	0,95048/10	–	–	–
Даппинское	54	1 (часть)	0,06252/4	–	0,06252/4	–	–
Даппинское	54	3 (часть)	3,06411/337	–	3,06411/337	–	–
Даппинское	54	5 (часть)	1,37502/41	–	1,37502/41	–	–
Даппинское	54	7 (часть)	1,12502/68	–	1,12502/68	–	–
Даппинское	54	8 (часть)	0,06104/1	0,06104/1	–	–	–
Даппинское	54	9 (часть)	2,67501/54	2,67501/54	–	–	–
Даппинское	54	13 (часть)	0,44092/4	0,44092/4	–	–	–
Даппинское	24	1 (часть)	1,12514/23	1,12514/23	–	–	–
Даппинское	24	2 (часть)	0,09442/1	0,09442/1	–	–	–
Даппинское	24	7 (часть)	0,20048/16	–	–	0,20048/16	–
Даппинское	24	8 (часть)	0,65174/7	0,65174/7	–	–	–
Даппинское	24	9 (часть)	0,15750/3	0,15750/3	–	–	–
Даппинское	24	22 (часть)	0,35510/4	0,35510/4	–	–	–
Даппинское	24	23 (часть)	0,30254/6	0,30254/6	–	–	–
Даппинское	52	4 (часть)	0,15004/17	–	0,15004/17	–	–
Итого			58,68123/2021	42,25944/860	14,41815/1014	0,20048/16	1,80316/131

Таблица 4. Средние таксационные показатели насаждений проектируемого лесного участка

Целевое назначение лесов	Хозяйство, преобладающая порода	Состав насаждений	Возраст	Бонитет	Полнота	Средний запас древесины лесных насаждений (куб. м³/га)		
						Средневозрастные	Приспевающие	Спелые и перестойные
1	2	3	4	5	6	7	8	9
Эксплуатационные леса	Мягколиственное, Береза Белая	4,2ББ 1,6Е 1,0П 0,9ЛП 0,7БЖ 0,6ОС 0,4Д 0,2Л 0,2С 0,1ОЛ 0,1К	35	4,0	0,49	73	–	73
Защитные леса: леса выполняющие функции защиты природных и иных объектов – защитные полосы лесов, расположенные вдоль железнодорожных путей общего пользования, федеральных автомобильных дорог общего пользования, автомобильных дорог общего пользования, находящихся в собственности субъектов РФ	Мягколиственное, Береза Белая	7,1ББ 1,2ОС 1,0Л 0,3ОЛ 0,1Е 0,1ИВ 0,1ЛП 0,1П	18	3,9	0,55	64	80	–
Итого	Мягколиственное, Береза Белая	5,1ББ 1,1Е 0,8ОС 0,7П 0,7ЛП 0,5БЖ 0,5Л 0,3Д 0,1ОЛ 0,1С 0,1К	28	4,0	0,52	70	80	73

Таблица 5. Виды и объемы использования лесов на проектируемом лесном участке

Целевое назначение лесов	Хозяйство (хвойное, твердолиственное, мягколиственное)	Площадь (га)	Единица измерения	Объемы использования лесов (изъятия лесных ресурсов)
1	2	3	4	5
Вид использования лесов – Строительство, реконструкция и эксплуатация линейных объектов Цель предоставления лесного участка – размещение линейного объекта "Газопровод межпоселковый от ГРС Селихино – пос. Парин – с. Даппы Комсомольского района Хабаровского края"				
Эксплуатационные леса	Мягколиственное	34,33769	–	–
Защитные леса: леса выполняющие функции защиты природных и иных объектов – защитные полосы лесов, расположенные вдоль железнодорожных путей общего пользования, федеральных автомобильных дорог общего пользования, автомобильных дорог общего пользования, находящихся в собственности субъектов РФ	Мягколиственное	24,69372	–	–
Итого	Мягколиственное	59,03141	–	–

4. Виды разрешенного использования лесов на проектируемом лесном участке

Лесохозяйственным регламентом Гурского лесничества в кварталах **№ 124** [выдел (часть 6)], **125** [выделы 8 – 10 (части), 12 (часть)], **140** [выделы 1 (часть), 3 – 5 (части)], **153** [выделы 1 – 4 (части), 6 (часть)], **160** [выделы 1 (часть), 3 – 5 (части)] Селихинского участкового лесничества; **№ 23** [выделы 2 (часть), 3 (часть), 5 (часть), 6 (часть)], **24** [выделы 1 (часть), 2 (часть), 7 – 9 (части), 22 (часть), 23 (часть)], **36** [выделы 2 – 9 (части)], **37** [выделы 1 (часть), 3 (часть), 6 (часть), 8 (часть), 9 (часть)], **38** [выделы 1 – 3 (части)], **52** [выдел 4 (часть)], **54** [выделы 1 (часть), 3 (часть), 5 (часть), 7 – 9 (части), 13 (часть)] Даппинского участкового лесничества и соответственно в проектируемом лесном участке установлены следующие виды разрешенного использования лесов:

- Заготовка древесины;
- Заготовка живицы (за исключением кварталов № 125, 140, 153, 160 Селихинского участкового лесничества, № 24, 52 Даппинского участкового лесничества);
- Заготовка и сбор недревесных лесных ресурсов;
- Заготовка пищевых лесных ресурсов и сбор лекарственных растений;
- Ведение охотничьего хозяйства и осуществление охоты;
- Ведение сельского хозяйства;
- Осуществление научно–исследовательской и образовательной деятельности;
- Осуществление рекреационной деятельности;
- Создание лесных плантаций и их эксплуатация;
- Выращивание лесных плодовых, ягодных, декоративных растений, лекарственных растений;
- Выполнение работ по геологическому изучению недр, разработка месторождений полезных ископаемых;

– Строительство и эксплуатация водохранилищ иных искусственных водных объектов, а также гидротехнических сооружений и специализированных портов;
– Строительство, реконструкция, эксплуатация линий электропередачи, линий связи, дорог, трубопроводов и др. линейных объектов;
– Переработка древесины и иных лесных ресурсов;
– Осуществление религиозной деятельности;
– Выращивание посадочного материала лесных растений (саженцев, сеянцев).

5. Сведения об обременениях проектируемого лесного участка

По данным государственного лесного реестра кварталы **№ 124** [выдел (часть 6)], **125** [выделы 8 – 10 (части), 12 (часть)], **140** [выделы 1 (часть), 3 – 5 (части)], **153** [выделы 1 – 4 (части), 6 (часть)], **160** [выделы 1 (часть), 3 – 5 (части)] Селихинского участкового лесничества Гурского лесничества, **№ 23** [выделы 2 (часть), 3 (часть), 5 (часть), 6 (часть)], **24** [выделы 1 (часть), 2 (часть), 7 – 9 (части), 22 (часть), 23 (часть)], **36** [выделы 2 – 9 (части)], **37** [выделы 6 (часть), 8 (часть), 9 (часть)], **52** [выдел 4 (часть)], **54** [выделы 5 (часть), 8 (часть), 9 (часть)] Даппинского участкового лесничества Гурского лесничества обременения не имеют.

Квартал **№ 38** [выделы 1 (часть), 2 (часть)] Даппинского участкового лесничества Гурского лесничества обременены договорами аренды лесных участков от 07.11.2011 г. №200-220/2011, №201-220/2011, №202-220/2011 предоставленные АО "Дальтрансгаз" для эксплуатации объектов магистрального газопровода "Октябрьский - Хабаровск" сроком на 49 лет.

Квартал **№ 54** [выдел 7 (часть)] Даппинского участкового лесничества Гурского лесничества обременен договорами аренды лесных участков от 07.11.2011 г. №200-220/2011, №201-220/2011 предоставленный АО "Дальтрансгаз" для эксплуатации объектов магистрального газопровода "Октябрьский - Хабаровск" сроком на 49 лет.

6. Сведения об ограничениях использования лесов

С учетом целевого назначения, правового режима лесов и вида использования лесов, установленных лесным законодательством Российской Федерации, лесохозяйственным регламентом Гурского лесничества предусмотрены ограничения в использовании лесов.

В целях строительства, реконструкции и эксплуатации линейных объектов используются, прежде всего, нелесные земли, а при отсутствии на лесном участке таких земель – участки невозобновившихся вырубок, гарей, пустырей, прогалины, а также площади, на которых произрастают низкополнотные и наименее ценные лесные насаждения. Использование иных лесных участков для указанных целей допускается в случае отсутствия других вариантов возможного размещения линейных объектов.

При использовании лесов в целях строительства, реконструкции, эксплуатации линейных объектов исключаются случаи, вызывающие нарушение поверхностного и внутрипочвенного стока вод, затопление или заболачивание лесных участков вдоль дорог, а также случаи, вызывающие развитие эрозионных процессов на занятой и прилегающей территории.

В охранных и санитарно-защитных зонах, предназначенных для обеспечения безопасности граждан и создания необходимых условий для эксплуатации линейных объектов, рубка лесных насаждений осуществляется в соответствии с установленным режимом указанных зон, по согласованию с органами государственной власти Хабаровского края (часть 1 статьи 83 Лесного кодекса РФ).

При использовании лесов в целях строительства, реконструкции и эксплуатации линейных объектов исключаются случаи:

– повреждения лесных насаждений, растительного покрова и почв за пределами предоставленного лесного участка;

– захламления прилегающих территорий за пределами предоставленного лесного участка строительным и бытовым мусором, отходами древесины, иными видами отходов;

– загрязнения площади предоставленного лесного участка и территории за его пределами химическими и радиоактивными веществами;

– проезда транспортных средств и иных механизмов по произвольным, неустановленным маршрутам за пределами предоставленного лесного участка.

Земли, нарушенные или загрязненные при использовании лесов для строительства, реконструкции и эксплуатации линейных объектов, подлежат рекультивации в срок не более 1 года после завершения соответствующего этапа работ.

Для строительства, реконструкции, эксплуатации линейных объектов допускаются выборочные рубки и сплошные рубки для создания просек шириной, определенной в соответствии с требованиями соответствующих нормативных правовых актов, если строительство, реконструкция, эксплуатация линейных объектов или такие рубки не запрещены статьями 102 – 107 Лесного кодекса Российской Федерации.

В защитных лесах и на особо защитных участках лесов запрещается осуществление деятельности, несовместимой с их целевым назначением и полезными функциями.

7. Сведения о наличии зданий, сооружений, объектов, связанных с созданием лесной инфраструктуры и объектов, не связанных с созданием лесной инфраструктуры на проектируемом лесном участке

N п/п	Участковое лесничество/ урочище	Номер квартала	Номер выдела	Площадь объекта (га)	Наименование объекта
1	2	3	4	5	6
Объекты, не связанные с созданием лесной инфраструктуры					
1	Селихинское	125	12 (часть)	0,22504	Дорога автомобильная грунтовая общего пользования
Объекты, связанные с созданием лесной инфраструктуры					
–	–	–	–	–	–

8. Сведения о наличии на проектируемом лесном участке особо защитных участков лесов, особо охраняемых природных территорий, зон с особыми условиями использования территорий

№ п/п	Наименование участкового лесничества/ урочища	Номер квартала	Номер выдела	Виды ОЗУ, наименование ООПТ, виды зон с особыми условиями использования территорий на проектируемом лесном участке	Общая площадь, га
1	2	3	4	5	6
–	–	–	–	–	–

9. Проектирование вида использования лесов лесного участка

Согласно лесохозяйственному регламенту Гурского лесничества кварталы **№ 124** [выдел (часть 6)], **125** [выделы 8 – 10 (части), 12 (часть)], **140** [выделы 1 (часть), 3 – 5 (части)], **153** [выделы 1 – 4 (части), 6 (часть)], **160** [выделы 1 (часть), 3 – 5 (части)] Селихинского участкового лесничества; **№ 23** [выделы 2 (часть), 3 (часть), 5 (часть), 6 (часть)], **24** [выделы 1 (часть), 2 (часть), 7 – 9 (части), 22 (часть), 23 (часть)], **36** [выделы 2 – 9 (части)], **37** [выделы 1 (часть), 3 (часть), 6 (часть), 8 (часть), 9 (часть)], **38** [выделы 1 – 3 (части)], **52** [выдел 4 (часть)], **54** [выделы 1 (часть), 3 (часть), 5 (часть), 7 – 9 (части), 13 (часть)] Даппинского участкового лесничества в границах которых расположен проектируемый лесной участок, относятся к зоне планируемого освоения лесов для строительства, реконструкции, эксплуатации линейных объектов.

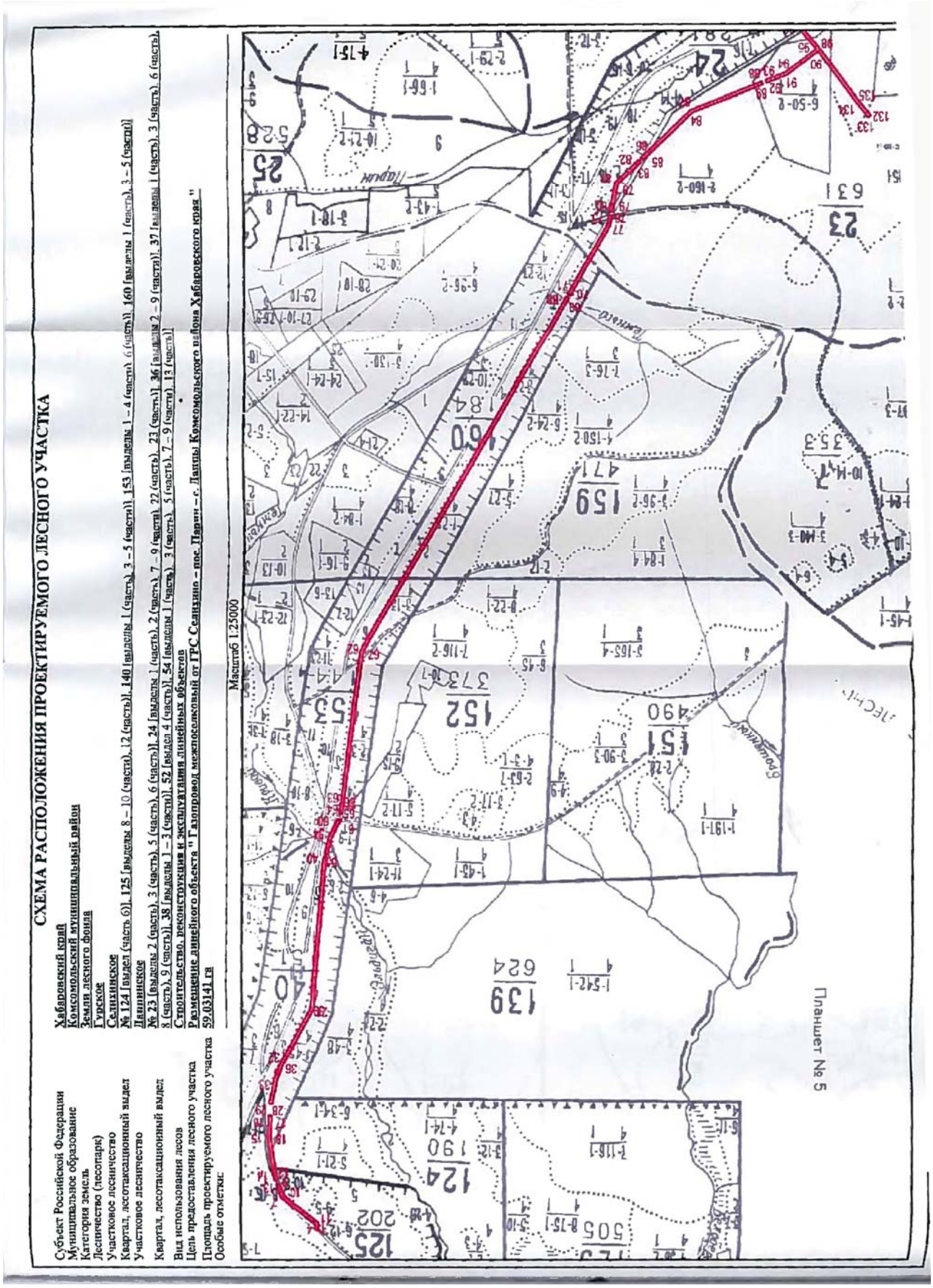
СХЕМА РАСПОЛОЖЕНИЯ ПРОЕКТИРУЕМОГО ЛЕСНОГО УЧАСТКА
Субъект Российской Федерации Хабаровский край
Муниципальное образование Комсомольский муниципальный район
Категория земель Земли лесного фонда
Лесничество (лесопарк) Гурское
Участковое лесничество Селихинское
Квартал, лесотаксационный выдел № 124 выдел (часть 6), 125 [выделы 8 – 10 (части), 12 (часть)], 140 [выделы 1 (часть), 3 – 5 (части)], 153 [выделы 1 – 4 (части), 6 (часть)], 160 [выделы 1 (часть), 3 – 5 (части)]
Участковое лесничество Пивинское
Квартал, лесотаксационный выдел № 23 [выделы 2 (часть), 3 (часть), 5 (часть), 6 (часть)], 24 [выделы 1 (часть), 2 (часть), 7 – 9 (части), 22 (часть)], 23 (часть)], 36 [выделы 2 – 9 (части)], 37 [выделы 1 (часть), 3 (часть), 6 (часть), 8 (часть), 9 (часть)], 38 [выделы 1 – 3 (части)], 52 [выдел 4 (часть)], 54 [выделы 1 (часть), 3 (часть), 5 (часть), 7 – 9 (части), 13 (часть)]
Вид использования лесов Строительство, реконструкция и эксплуатация линейных объектов
Цель предоставления лесного участка Размещение линейного объекта "Газопровод межпоселковый от ГРС Селихино – пос. Парин – с. Ланты Комсомольского района Хабаровского края"
Площадь проектируемого лесного участка 59,03141 га
Особые отметки:
Масштаб 1:25000
Планшет № 5

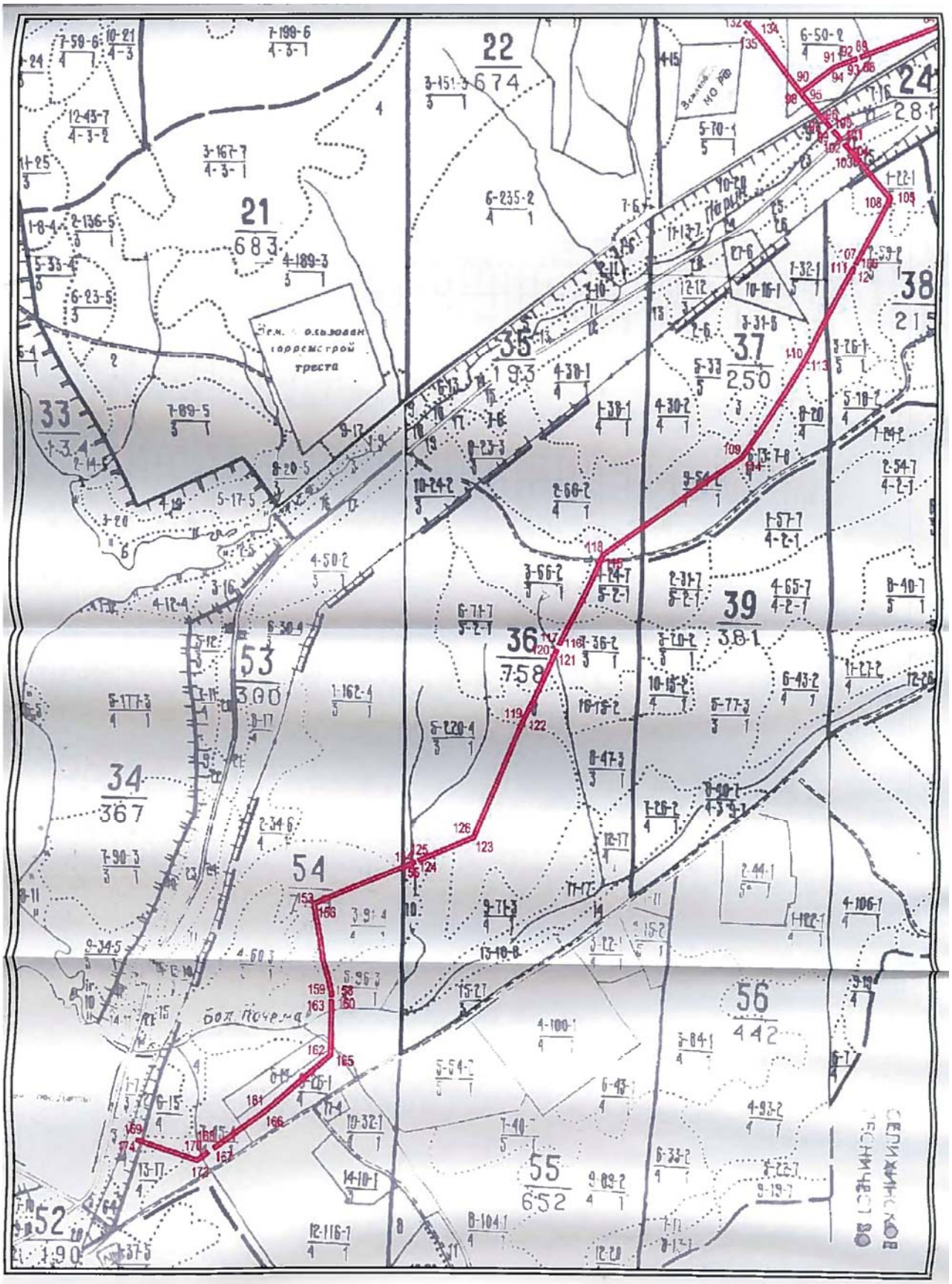
22
674
21
683
35
193
37
250
38
215
39
381
36
758
53
300
34
367
54
56
442
55
652
52
190
33
Бол. Почерма

УСЛОВНЫЕ ОБОЗНАЧЕНИЯ

——— – границы испрашиваемого лесного участка;

•1, 2, 3, 4 – поворотные точки границ участка, их номера.

Каталог координат (используемая система координат, МСК-27) (зона 3)				Геоданные		
Nт	X	Y		Nт	Румб	Расстояние, м.
:ЗУ1(1)						
1	663129,76	3357936,36		1 - 2	СВ 5,59	11,50
2	663141,21	3357937,48		2 - 3	ЮВ 84,37	14,07
3	663139,83	3357951,48		3 - 4	ЮВ 51,08	13,08
4	663131,61	3357961,66		4 - 5	ЮЗ 5,56	3,31
5	663128,32	3357961,34		5 - 6	ЮЗ 0,95	38,47
6	663089,86	3357960,70		6 - 7	ЮВ 51,94	358,61
7	662868,76	3358243,04		7 - 8	ЮВ 20,38	114,32
8	662761,60	3358282,85		8 - 9	ЮЗ 69,62	25,01
9	662752,89	3358259,41		9 - 10	СЗ 20,38	107,26
10	662853,44	3358222,06		10 - 11	СЗ 51,94	363,98
11	663077,85	3357935,49		11 - 1	СВ 0,96	51,92
1	663129,76	3357936,36				
:ЗУ1(2)						
12	662712,94	3358273,62		12 - 13	СВ 73,98	25,00
13	662719,84	3358297,65		13 - 14	ЮВ 16,04	48,10
14	662673,61	3358310,94		14 - 15	ЮВ 8,52	303,77
15	662373,19	3358355,94		15 - 16	ЮЗ 2,07	184,80
16	662188,51	3358349,28		16 - 17	СЗ 87,78	25,00
17	662189,48	3358324,30		17 - 18	СВ 2,06	182,45
18	662371,81	3358330,86		18 - 19	СЗ 8,52	299,79
19	662668,29	3358286,46		19 - 20	СЗ 16,04	44,73
20	662711,28	3358274,10		20 - 12	СЗ 16,13	1,73
12	662712,94	3358273,62				
:ЗУ1(3)						
21	661300,10	3357983,55		21 - 22	СВ 28,64	541,27
22	661775,14	3358243,00		22 - 23	СВ 12,49	50,31
23	661824,26	3358253,88		23 - 24	СВ 24,99	4,73
24	661828,55	3358255,88		24 - 25	СВ 29,23	44,81
25	661867,65	3358277,76		25 - 26	СВ 10,82	224,44
26	662088,10	3358319,90		26 - 27	СВ 4,69	1,34
27	662089,44	3358320,01		27 - 28	СЗ 0,65	1,75
28	662091,19	3358319,99		28 - 29	ЮВ 85,23	25,00
29	662089,11	3358344,90		29 - 30	ЮЗ 2,60	4,41
30	662084,70	3358344,70		30 - 31	ЮЗ 10,82	229,81
31	661858,98	3358301,56		31 - 32	ЮЗ 29,23	35,41
32	661828,08	3358284,27		32 - 33	СЗ 62,97	12,59
33	661833,80	3358273,06		33 - 34	ЮЗ 29,08	11,01
34	661824,18	3358267,71		34 - 35	ЮЗ 25,95	4,14
35	661820,46	3358265,90		35 - 36	ЮЗ 12,83	10,17
36	661810,54	3358263,64		36 - 37	ЮВ 62,98	12,92

Каталог координат (используемая система координат, МСК-27) (зона 3)				Геоданные		
Nт	X	Y		Nт	Румб	Расстояние, м.
37	661804,67	3358275,15		37 - 38	ЮЗ 12,50	39,33
38	661766,27	3358266,64		38 - 39	ЮЗ 28,64	539,48
39	661292,80	3358008,05		39 - 40	ЮЗ 4,56	1239,79
40	660056,94	3357909,40		40 - 41	ЮЗ 14,08	32,80
41	660025,13	3357901,42		41 - 42	СЗ 76,32	15,35
42	660028,76	3357886,51		42 - 43	СЗ 50,50	10,69
43	660035,56	3357878,26		43 - 44	СВ 14,09	26,24
44	660061,01	3357884,65		44 - 21	СВ 4,56	1243,03
21	661300,10	3357983,55				
:ЗУ1(4)						
45	661799,06	3358341,14		45 - 46	ЮВ 62,93	1,52
46	661798,37	3358342,49		46 - 47	ЮВ 62,96	136,19
47	661736,46	3358463,79		47 - 48	ЮВ 3,65	29,07
48	661707,45	3358465,64		48 - 49	СЗ 62,96	152,54
49	661776,79	3358329,77		49 - 45	СВ 27,05	25,00
45	661799,06	3358341,14				
:ЗУ1(5)						
50	659873,41	3357837,55		50 - 51	СВ 14,16	139,43
51	660008,61	3357871,65		51 - 52	ЮВ 75,93	23,40
52	660002,92	3357894,35		52 - 53	ЮВ 14,59	3,02
53	660000,00	3357895,11		53 - 54	ЮЗ 14,09	139,52
54	659864,68	3357861,14		54 - 55	ЮЗ 26,53	123,92
55	659753,81	3357805,78		55 - 56	ЮЗ 32,76	41,50
56	659718,91	3357783,32		56 - 57	СЗ 82,72	9,94
57	659720,17	3357773,46		57 - 58	СЗ 81,76	5,30
58	659720,93	3357768,21		58 - 59	СЗ 73,87	9,83
59	659723,66	3357758,77		59 - 60	СВ 9,52	4,53
60	659728,13	3357759,52		60 - 61	СВ 32,91	44,25
61	659765,28	3357783,56		61 - 50	СВ 26,53	120,86
50	659873,41	3357837,55				
:ЗУ1(6)						
62	658307,47	3357579,85		62 - 63	СВ 6,92	1272,43
63	659570,64	3357733,08		63 - 64	СВ 9,53	105,87
64	659675,05	3357750,61		64 - 65	ЮВ 79,05	25,01
65	659670,30	3357775,16		65 - 66	ЮЗ 9,53	105,25
66	659566,50	3357757,74		66 - 67	ЮЗ 6,92	1276,36
67	658299,43	3357604,05		67 - 68	ЮЗ 29,81	3435,23
68	655318,88	3355896,10		68 - 69	СЗ 60,00	25,00
69	655331,38	3355874,45		69 - 62	СВ 29,81	3430,09
62	658307,47	3357579,85				
:ЗУ1(7)						
70	655310,39	3355862,42		70 - 71	ЮВ 60,20	25,01
71	655297,96	3355884,12		71 - 72	ЮЗ 29,81	656,78
72	654728,11	3355557,57		72 - 73	ЮЗ 10,25	79,77
73	654649,61	3355543,38		73 - 74	ЮЗ 82,24	9,56
74	654648,32	3355533,91		74 - 75	ЮЗ 83,53	7,90
75	654647,43	3355526,06		75 - 76	СЗ 64,00	8,67
76	654651,23	3355518,27		76 - 77	СВ 10,24	86,95
77	654736,79	3355533,73		77 - 70	СВ 29,81	661,10
70	655310,39	3355862,42				
:ЗУ1(8)						
78	654383,60	3355469,92		78 - 79	СВ 10,27	235,82
79	654615,64	3355511,98		79 - 80	ЮВ 79,77	25,00
80	654611,20	3355536,58		80 - 81	ЮЗ 10,27	243,91
81	654371,20	3355493,08		81 - 82	ЮЗ 46,08	272,67
82	654182,08	3355296,66		82 - 83	СЗ 43,91	25,00
83	654200,09	3355279,32		83 - 78	СВ 46,09	264,58
78	654383,60	3355469,92				
:ЗУ1(9)						
84	653790,33	3354853,73		84 - 85	СВ 46,09	566,19
85	654183,03	3355261,60		85 - 86	ЮВ 43,91	25,00
86	654165,02	3355278,94		86 - 87	ЮЗ 46,09	571,18
87	653768,87	3354867,47		87 - 88	ЮЗ 68,63	630,92

Каталог координат (используемая система координат, МСК-27) (зона 3)				Геоданные		
Nт	X	Y		Nт	Румб	Расстояние, м.
88	653539,00	3354279,92		88 - 89	СЗ 21,37	25,00
89	653562,28	3354270,81		89 - 84	СВ 68,63	625,94
84	653790,33	3354853,73				
:ЗУ1(10)						
90	653289,16	3353811,54		90 - 91	СВ 52,73	317,53
91	653481,46	3354064,22		91 - 92	СВ 68,63	185,93
92	653549,20	3354237,37		92 - 93	ЮВ 21,36	25,01
93	653525,91	3354246,48		93 - 94	ЮЗ 68,63	182,44
94	653459,44	3354076,58		94 - 95	ЮЗ 52,73	313,45
95	653269,62	3353827,14		95 - 96	ЮВ 40,20	339,93
96	653009,97	3354046,54		96 - 97	ЮЗ 49,80	25,01
97	652993,83	3354027,44		97 - 98	СЗ 40,20	366,25
98	653273,58	3353791,06		98 - 90	СВ 52,74	25,73
90	653289,16	3353811,54				
:ЗУ1(11)						
99	652961,35	3354054,89		99 - 100	СВ 49,82	25,00
100	652977,48	3354073,99		100 - 101	ЮВ 40,36	85,37
101	652912,43	3354129,27		101 - 102	ЮЗ 49,79	25,00
102	652896,29	3354110,18		102 - 99	СЗ 40,36	85,38
99	652961,35	3354054,89				
:ЗУ1(12)						
103	652858,86	3354141,49		103 - 104	СВ 49,79	25,00
104	652875,00	3354160,58		104 - 105	ЮВ 40,20	562,48
105	652445,36	3354523,62		105 - 106	ЮЗ 27,12	584,58
106	651925,03	3354257,17		106 - 107	СЗ 62,87	25,00
107	651936,43	3354234,92		107 - 108	СВ 27,12	567,93
108	652441,94	3354493,78		108 - 103	СЗ 40,20	545,83
103	652858,86	3354141,49				
:ЗУ1(13)						
109	650410,29	3353366,90		109 - 110	СВ 31,93	916,01
110	651187,68	3353851,40		110 - 111	СВ 27,12	814,71
111	651912,80	3354222,81		111 - 112	ЮВ 62,88	25,01
112	651901,40	3354245,07		112 - 113	ЮЗ 27,12	815,76
113	651175,34	3353873,18		113 - 114	ЮЗ 31,93	922,04
114	650392,84	3353385,48		114 - 115	ЮЗ 54,49	1336,76
115	649616,31	3352297,39		115 - 116	ЮЗ 23,97	818,53
116	648868,40	3351964,80		116 - 117	СЗ 66,03	25,01
117	648878,56	3351941,95		117 - 118	СВ 23,97	825,34
118	649632,69	3352277,31		118 - 109	СВ 54,49	1338,61
109	650410,29	3353366,90				
:ЗУ1(14)						
119	648274,87	3351673,48		119 - 120	СВ 23,98	606,38
120	648828,93	3351919,88		120 - 121	ЮВ 66,02	25,00
121	648818,77	3351942,72		121 - 122	ЮЗ 23,97	605,91
122	648265,13	3351696,52		122 - 123	ЮЗ 21,85	1038,58
123	647301,19	3351309,90		123 - 124	ЮЗ 66,41	465,61
124	647114,84	3350883,21		124 - 125	СЗ 23,60	25,00
125	647137,75	3350873,20		125 - 126	СВ 66,41	455,37
126	647320,01	3351290,50		126 - 119	СВ 21,85	1028,80
119	648274,87	3351673,48				
:ЗУ1(15)						
127	661825,08	3358268,15		127 - 33	СВ 29,38	10,01
33	661833,80	3358273,06		33 - 32	ЮВ 62,97	12,59
32	661828,08	3358284,27		32 - 128	ЮВ 62,96	15,80
128	661820,90	3358298,34		128 - 129	ЮЗ 27,03	25,00
129	661798,63	3358286,98		129 - 130	СЗ 62,99	13,28
130	661804,66	3358275,15		130 - 36	СЗ 62,94	12,92
36	661810,54	3358263,64		36 - 131	СВ 13,10	10,37
131	661820,64	3358265,99		131 - 34	СВ 25,91	3,94
34	661824,18	3358267,71		34 - 127	СВ 26,05	1,00
127	661825,08	3358268,15				
:ЗУ1(16)						
132	653819,66	3353374,20		132 - 133	СВ 50,86	25,00

Каталог координат (используемая система координат, МСК-27)				Геоданные		
Nт	X	Y		Nт	Румб	Расстояние, м.
133	653835,44	3353393,59		133 - 134	ЮВ 39,13	150,80
134	653718,45	3353488,75		134 - 90	ЮВ 36,94	537,11
90	653289,16	3353811,54		90 - 98	ЮЗ 52,74	25,73
98	653273,58	3353791,06		98 - 135	СЗ 36,86	536,78
135	653703,05	3353469,05		135 - 132	СЗ 39,12	150,31
132	653819,66	3353374,20				
:ЗУ1(17)						
153	646774,5	3350041,47		153 - 154	СВ 66,40736	873,2951
154	647124,02	3350841,77		154 - 155	ЮВ 23,58082	24,99736
155	647101,11	3350851,77		155 - 156	ЮЗ 66,40684	853,2639
156	646759,6	3350069,83		156 - 157	ЮВ 10,98977	753,539
157	646019,88	3350213,48		157 - 158	ЮВ 1,139892	33,17657
158	645986,71	3350214,14		158 - 159	ЮЗ 88,85424	25,005
159	645986,21	3350189,14		159 - 160	СЗ 1,145393	31,0162
160	646017,22	3350188,52		160 - 153	СЗ 10,98904	771,4251
153	646774,5	3350041,47				
:ЗУ1(18)						
161	645070,45	3349691,86		161 - 162	СВ 48,41465	677,4089
162	645520,07	3350198,54		162 - 163	СЗ 1,15247	439,0188
163	645959	3350189,71		163 - 164	СВ 88,85378	24,995
164	645959,5	3350214,7		164 - 165	ЮВ 1,152196	450,5611
165	645509,03	3350223,76		165 - 166	ЮЗ 48,415	690,1597
166	645050,95	3349707,54		166 - 167	ЮЗ 53,97709	490,3176
167	644762,59	3349310,98		167 - 168	СЗ 36,01726	24,99877
168	644782,81	3349296,28		168 - 161	СВ 53,97779	489,1015
161	645070,45	3349691,86				
:ЗУ1(19)						
169	644845,94	3348702,58		169 - 170	ЮВ 71,44404	491,0902
170	644689,66	3349168,14		170 - 171	СВ 53,99333	99,69731
171	644748,27	3349248,79		171 - 172	ЮВ 36,03074	24,99068
172	644728,06	3349263,49		172 - 173	ЮЗ 53,98198	112,5944
173	644661,85	3349172,42		173 - 174	СЗ 71,4439	504,0018
174	644822,24	3348694,62		174 - 169	СВ 18,5654	25,00103
169	644845,94	3348702,58				

Согласовано:
Лицо, ответственное за проверку проектной документации лесного участка, представитель управления лесами Правительства Хабаровского края

(подпись) Семенченко Ю.В.
(Ф.И.О.)

Управляющий ООО "КИ – Партнер"
– индивидуальный предприниматель

(подпись) Бочкарева И.Ю.
(Ф.И.О.)

ПРАВИТЕЛЬСТВО ХАБАРОВСКОГО КРАЯ
УПРАВЛЕНИЕ ЛЕСАМИ

РАСПОРЯЖЕНИЕ

29.12.2018 № 1416-р

г. Хабаровск

Об утверждении проектной документации

В соответствии с Положением об управлении лесами Правительства Хабаровского края, утвержденным постановлением Правительства Хабаровского края от 21 сентября 2007 года № 185-пр, на основании заявления общества с ограниченной ответственностью "Кадастровый инженер - Партнер" от 21 декабря 2018 года № 877:

1. Утвердить проектную документацию лесного участка площадью 59,03141 гектара, имеющего местоположение: Хабаровский край, Комсомольский муниципальный район, Гурское лесничество, кварталы № 124 [выдел 6 (часть)], 125 [выделы 8-10 (части), 12 (часть)], 140 [выделы 1 (часть), 3-5 (части)], 153 [выделы 1-4 (части), 6 (часть)], 160 [выделы 1 (часть), 3-5 (части)] Селихинского участкового лесничества, кварталы № 23 [выделы 2 (часть), 3 (часть), 5 (часть), 6 (часть)], 24 [выделы 1 (часть), 2 (часть), 7-9 (части), 22 (часть), 23 (часть)], 36 [выделы 2-9 (части)], 37 [выделы 1 (часть), 3 (часть), 6 (часть), 8 (часть), 9 (часть)], 38 [выделы 1-3 (части)], 52 [выдел 4 (часть)], 54 [выделы 1 (часть), 3 (часть), 5 (часть), 7-9 (части), 13 (часть)] Даппинского участкового лесничества, образуемого путем раздела земельного участка с кадастровым номером 27:07:0050122:2304 в целях строительства, реконструкции, эксплуатации линейных объектов.

2. Уполномочить общество с ограниченной ответственностью "Кадастровый инженер - Партнер" на обращение без доверенности с заявлением о государственном кадастровом учете образуемого лесного участка.

3. Срок действия настоящего распоряжения составляет два года.

Начальник управления С.Н. Андриенко

УЛ 002997

Приложение 5

АКТ
НАТУРНОГО ОБСЛЕДОВАНИЯ

г. Комсомольск-на-Амуре (населенный пункт) «10» июля 2019 г. (дата)

Комиссия филиала КГКУ «Комсомольское лесничество» «Гурское лесничество» в составе: инженера по лесопользованию Анисимовой Ольги Владимировны, лесничего Селихинского участкового лесничества Анискина Ивана Сергеевича, помощника лесничего Селихинского участкового лесничества Харьковского Олега Анатольевича, действующих на основании прав по должности и представителя АО «Газпром газораспределение Дальний Восток» Забаева Виктора Алексеевича действующий на основании доверенности от «26» июня 2019 года № ХБ20-01/1708

(Ф.И.О., должности и наименование организации лиц, проводивших обследование)

провели обследование участка земель лесного фонда для завершения работ по корректировке проектной документации по планировке территории в составе проекта планировки и проекта меживания территории по объекту «Газпровод межпоселковый от ГРС Селихино – пос. Парин – с. Даппы Комсомольского района Хабаровского края» (код стройки 27/185-1)

В целях: уточнения материалов лесоустройства.

При обследовании уточнены материалы лесоустройства и установлено:

1. Участок расположен на территории **Гурского лесничества** в **эксплуатационных лесах,** квартал № 124 (часть выдела 6) Селихинского участкового лесничества; кварталы № 23 (части выделов 2,3,5,6), 36 (части выделов 2-9), 37 (части выделов 1,3,6,8,9), 38 (части выделов 1-3), 54 (части выделов 1,3,5,7-9,13) Даппинского участкового лесничества, в **защитных лесах:** леса выполняющие функции защиты природных и иных объектов-защитные полосы лесов, расположенные вдоль железнодорожных путей общего назначения, федеральных автомобильных дорог общего пользования, автомобильных дорог общего пользования, находящихся в собственности субъектов РФ: , кварталы № 125 (части выделов 8-10,12), № 140 (части выделов 1,3-5), № 153 (части выделов 1- 4,6), № 160 (части выделов 1,3-5) Селихинского участкового лесничества., кварталы №24 (части выделов 1,2,7-9,22,23), 52 (часть выдела 4) Даппинского участкового лесничества.

Субъект Российской Федерации **Хабаровский край**
Муниципальный район **Комсомольский**

1. Лесистость муниципального района **96.6 %**

2. **Обследованный участок имеет площадь 59,03141 га,**
   в том числе:
   лесных земель - 58,68123 га
   из них: **покрытых лесом – 58,68123 га**
   не покрытых лесом - _ га
   в том числе – не сомкнувшихся культур – 0 га
   нелесных земель- **0,35018** _ га
   из них: пашни - 0 га
   сенокосов - 0 га
   пастбищ – 0 га
   болот - 0 га
   прочих земель - **0,35018** га

3. **Таксационное описание участка:**

Наименование участкового лесничества	№ квартала	№ выдела	Площадь, га	Состав насаждения	Класс возраста/возраст, лет	Бонитет	Полнота	Общий запас древесины, куб.м.
Селихинское участковое лесничество	**Эксплуатационные леса**							
	124	6 ч.	0,35008	6ББ3ОЛ1ИВ	1/10	4	0,4	4
	Защитные леса: леса выполняющие функции защиты природных и иных объектов-защитные полосы лесов, расположенные вдоль железнодорожных путей общего назначения, федеральных автомобильных дорог общего пользования, автомобильных дорог общего пользования, находящихся в собственности субъектов РФ							
	125	8 ч.	0,43084	8ББ2Л	4/40	3	0,6	34,0
		9 ч.	0,26568	6ББ4ОС	1/10	4	0,4	3
		10 ч.	0,17512	7ББ2Л1Ос	2/15	4	0,5	4
		12 ч.	0,22504	Дорога автомобильная грунтовая общего пользования	-	-	-	-
	140	1 ч.	3,75516	6ББ3ОЛ1ИВ	1/10	4	0,4	38
		3 ч.	0,01408	8ББ2Л+Е	4/35	3	0,5	1
		4 ч.	0,87426	6ББ3ОЛ1ИВ	1/10	4	0,4	9
		5 ч.	1,27502	8ББ2Л+Е	4/35	3	0,5	77
	153	1 ч.	0,25068	9ББ1ОЛ+ИВ	1/10	4	0,4	3
		2 ч.	3,61926	10ББ	2/15	4	0,5	72
		3ч.	1,58126	6ББ2ОС2Л	2/15	4	0,6	32
		4ч.	0,15642	9ББ1ОЛ+ИВ	1/10	4	0,4	2
		6Ч.	0,49376	6ББ2ОС2Л	2/15	4	0,6	10
	160	1 ч.	3,12506	6ББ2ОС2Л	2/15	4	0,6	63
		3 ч.	2,89054	8ББ1ОС1Л	2/20	4	0,7	87
		4 ч.	0,51032	8ББ1ОС1Л	2/20	4	0,7	15
		5 ч.	2,01426	7ББ2ОС1Л	3/30	3	0,7	121
Итого **Селихинское**			**22,00684**	-				**575**

Даппинское участковое лесничество	Эксплуатационные леса							
	23	2 ч.	3,86956	7ББ3ОС+Л	2/20	4	0,6	116
		3 ч.	0,12514	поселок Лесной	-	-	-	-
		5 ч.	1,72516	8ББ2ОС	1/10	5	0,4	17
		6 ч.	2,35146	Лесные культуры 3С6ББ1ОС	2/21	4	0.6	24
Итого **Даппинское**			**8,07132**					**157**
Всего:			**30,07816**					**732**

Примечание: **ч.** – часть выдела

Участок находится в обременении третьих лиц. (Реконструкция системы водоснабжения воинской части 52015 (шифр87/ВС)

4. **Таксационное описание участка:**

Наименование участкового лесничества	**№ квартала**	**№ выдела**	**Площадь, га**	**Состав насаждения**	**Класс возраста/возраст, лет**	**Бонитет**	**Полнота**	**Общий запас древесины, куб.м.**
Даппинское участковое лесничество	**Эксплуатационные леса**							
	36	2 ч.	0,55004	5БЖ3ЛП1Е1Д	2/30	4	0,5	22
		3ч.	0,57502	10ББ	2/20	3	0,5	17
		4 ч.	1,32912	3Д2ЛП2Е2БЖ1К	7/140	5	0,6	93
		5 ч.	3,62416	5ББ2Е2П1ЛП	4/40	3	0,6	254
		6 ч.	0,47404	3Д3БЖ2ЛП1Е1ББ	7/140	5	0,4	38
		7 ч.	0,79134	7ББ3Л1Е	2/15	3	0,6	16
		8 ч.	0,97506	7ББ1Е1П1ОС	3/30	3	0,5	49
		9 ч.	0,15790	5ББ2ОЛ1ОС1Е1Л	3/30	4	0,4	5
	37	1 ч.	0,70016	5ББ2ОС1Е1П1ОЛ	1/10	5	0,4	7
		3 ч.	0,15012	5ББ3ОС1Е1ЛП	3/25	3	0,6	6
		6ч.	0,87484	Лесные культуры 3Л6ББ1ОС	2/28	4	0,6	44
		8ч.	1,22516	7ББ2ОС1ЛП	2/15	4	0,4	12
		9ч.	2,23502	5БЖ3ЛП1Д1Е	2/30	4	0,5	89

	38	1ч.	0,92518	7ББ3ОС	1/10	5	0,4	9
		2ч.	1,57501	5БЖ3ЛП1Е1Д	2/30	5	0,5	32
		3ч.	0,95048	5ББ2ОС1Е1П1ОЛ	1/10	5	0,4	10
	54	1ч.	0,06252	5ББ2Е2П1ЛП	4/40	3	0,6	4
		3ч.	3,06411	3Е2П4ББ1ЛП+Д	4/80	4	0,5	337
		5ч.	1,37502	5ББ2ОЛ1ОС1Е1Л	3/30	4	0,4	41
		7ч.	1,12502	5ББ2Е1Л1П1ОС	4/40	4	0,5	68
		8ч.	0,06104	Лесные культуры 3С4ББ1Е1Л1ОС	1/20	4	0,6	1
		9ч.	2,67501	Лесные культуры 3С4ББ1Е1Л1ОС	1/20	4	0,4	54
		13ч.	0,44092	7ББ2ИВ1ОС	1/5	4	04	4
Итого **Даппинское**			**25,91629**					**1212**
Защитные леса: леса выполняющие функции защиты природных и иных объектов-защитные полосы лесов, расположенные вдоль железнодорожных путей общего назначения, федеральных автомобильных дорог общего пользования, автомобильных дорог общего пользования, находящихся в собственности субъектов РФ								
Даппинского участкового лесничества		1ч.	1,12514	6ББ2ОС1ОЛ1ИВ	2/15	4	0,5	23
		2ч.	0,09442	6ББ3ОС1ИВ	1/10	5	0,4	1
		7ч.	0,20048	5Е2П2ББ1ЛП	6/120	5	0,3	16
	24	8ч.	0,65174	7ББ3ОС	1/10	5	0,5	7
		9ч.	0,15750	6ББ2Л1ОС1ИВ	2/15	4	0,6	3
		22	0,35510	7ББ3ОС	1/10	5	0,5	4
		23ч.	0,30254	6ББ2Л1ОС1ИВ	2/15	4	0,6	6
	52	4ч.	0,15004	5ОС2ББ1ЛП1К1Л	5/50	3	0,5	17
Итого **Даппинское**			**3,03696**					**77**
Всего:			**28,95325**					**1289**

5. Предоставление создает (не создает) чересполосицы, разрыва лесного массива на части, отрыва его от транспортных путей: **создаёт (необходимо создание противопожарных переездов через существующие дороги и минерализованные полосы)**
6. Участок имеет особое защитное значение: **ОЗУ- Опушки леса шириной 100 метров вдоль железнодорожных и шоссейных дорог - (**квартал № 140 выдел № 3,4,5, № 153 выдел № 4,5,6, квартал № 160 выдел № 2 Селихинского участкового лесничества, квартал № 24 выделы 22,23 Даппинского участкового лесничества Гурского лесничества).
7. Лесохозяйственные особенности участка: **склоны свыше 20 ^{0} отсутствуют**
8. Участок в кварталах №124 (часть выдела 6), 125 (части выделов 8-10,12), 140 (части выделов 1,3-5), 153 (части выделов 1- 4,6), 160 (части выделов 1,3-5) Селихинского участкового лесничества квартал № 23 (части выделов 2,3,5,6) Даппинского участкового лесничества, на площади – **30,07816 га. пригоден** для заявленных целей. **(с учетом согласования по обременённому объекту)**
9. Участок в кварталах № 36 (части выделов 2,3,4,5,6,7,8,9), 37 (части выделов 1,3,6,8,9), 38 (части выделов 1,2,3), 54 (1,3,5,7,8,9,13) Даппинского участкового лесничества на площади – **28,95325 га. пригоден** для заявленных целей.
10. Цели использования: всего – **59,03141** га, в том числе для «строительства, реконструкции, эксплуатации линейных объектов»

Участок в кварталах №124 (часть выдела 6) кварталы № 125 (части выделов 8-10,12), № 140 (части выделов 1,3-5), № 153 (части выделов 1- 4,6), № 160 (части выделов 1,3-5) Селихинского участкового лесничества квартал № 23 (части выделов 2,3,5,6) Даппинского участкового лесничества на площади – **30,07816 га.** обременён (не обременён) правами третьих лиц: - **обременён.** правами третьих лиц. (Реконструкция системы водоснабжения воинской части 52015 (шифр87/ВС).

11. При составлении акта объем и состав лесных насаждений указанный в проектной документации лесного участка, утвержденной распоряжением Управления Лесами Правительства Хабаровского края от 29.12.2018 № 1416р, не соответствует натурным данным
12. **Лица, проводившие обследование:**

Инженер по лесопользованию филиала «Гурское лесничество»	(подпись)	О.В. Анисимова
Лесничий Селихинского участкового лесничества	(подпись)	И.С. Анискин
Помощник лесничего Селихинского участкового лесничества	(подпись)	О.А. Харьковский
представитель АО «Газпром газораспределение Дальний Восток»	(подпись)	В.А. Забаев
Согласовано: Заведующий филиалом «Гурское лесничество»	(подпись)	И.С. Марченко

Неотъемлемой частью настоящего акта является чертеж участка земель лесного фонда

Приложение к
Акту натурного обследования
участка земель лесного фонда
от_____ №_____

Чертеж участка земель лесного фонда
для разработки проектной документации.

с целью: строительства объекта «Газопровод межпоселковый от ГРС Селихино- пос. Парин – с. Даппы Комсомольского района Хабаровского края» в кварталах: 124 (выдел 6ч.), 125 (выделы 8-10,12 ч.), 140 (выделы 1,3-5 ч.), 153 (выделы1-4,6 ч.), 160 (выделы 1,3-5 ч.) Селихинского участкового лесничества; кварталах: 23 (выделы 2,3,5,6 ч.), 24 (выделы 1,2,7-9,22,23 ч.), 36 (выделы 2-9 ч.), 37 (выделы 1,3,6,8,9 ч.), 38 (выделы 1-3 ч.), 52 (выдел 4 ч.), 54 (выделы 1,3,5,7-9,13 ч.) Даппинского участкового лесничества Гурского лесничества

Масштаб 1: 25 000 Площадь 59,03141 га

Экспликация участка

№ точки	координаты		Меры линий		№ точки	координаты		Меры линий	
	Широта	долгота	азимут	метры		Широта	долгота	азимут	метры
1	N50 20 37.0	E137 32 09.4	341	108	79	N50 15 01.3	E137 28 55.4	28	566
2	N50 20 45.2	E137 31 56.1	314	365	80	N50 15 18.3	E137 28 33.6	321	680
3	N50 20 46.0	E137 31 55.1	323	32	81	N50 15 19.4	E137 28 32.2	321	44
4	N50 20 46.4	E137 31 55.2	9	13	82	N50 15 28.5	E137 28 20.4	320	366
5	N50 20 46.0	E137 31 55.9	90	14	83	N50 15 29.0	E137 28 21.4	52	25
6	N50 20 46.1	E137 31 56.4	133	14	84	N50 15 28.4	E137 28 22.2	140	24
7	N50 20 37.5	E137 32 10.5	134	385	85	N50 15 19.9	E137 28 33.2	140	341
8	N50 20 34.0	E137 32 12.4	161	115	86	N50 15 18.8	E137 28 34.5	143	43
9	N50 20 33.7	E137 32 11.2	249	25	87	N50 15 15.5	E137 28 38.8	140	133
10	N50 20 15.5	E137 32 14.2	3	99	88	N50 15 01.5	E137 28 56.9	140	562
11	N50 20 21.4	E137 32 14.6	2	183	89	N50 14 44.7	E137 28 43.2	208	586
12	N50 20 31.0	E137 32 12.5	352	300	90	N50 14 45.1	E137 28 42.1	300	25
13	N50 20 33.7	E137 32 11.2	343	87	91	N50 13 05.3	E137 26 43.7	24	607
14	N50 20 34.0	E137 32 12.4	69	25	92	N50 13 06.9	E137 26 44.9	26	55
15	N50 20 32.7	E137 32 13.1	161	43	93	N50 13 31.2	E137 27 02.2	24	826
16	N50 20 31.2	E137 32 13.8	163	48	94	N50 13 55.9	E137 27 57.5	55	1300
17	N50 20 21.4	E137 32 15.9	172	306	95	N50 13 55.4	E137 27 58.5	128	25
18	N50 20 12.1	E137 32 15.2	183	288	96	N50 13 30.6	E137 27 03.2	235	1300
19	N50 20 12.3	E137 32 13.9	284	26	97	N50 13 06.5	E137 26 46.0	205	819
20	N50 19 46.8	E137 31 56.5	5	1200	98	N50 13 04.9	E137 26 44.9	204	54
21	N50 20 02.1	E137 32 09.8	29	541	99	N50 12 47.1	E137 26 32.2	205	605
22	N50 20 03.7	E137 32 10.4	13	51	100	N50 12 47.4	E137 26 31.1	293	24
23	N50 20 05.1	E137 32 11.7	31	50	101	N50 12 10.9	E137 25 50.1	62	33
24	N50 20 12.3	E137 32 13.9	11	227	102	N50 12 16.6	E137 26 11.3	67	455
25	N50 20 12.1	E137 32 15.2	104	26	103	N50 12 47.4	E137 26 31.1	22	1000
26	N50 20 04.8	E137 32 12.8	192	231	104	N50 12 47.1	E137 26 32.2	113	24
27	N50 20 03.8	E137 32 11.9	210	36	105	N50 12 16.0	E137 26 12.2	202	1000
28	N50 20 03.0	E137 32 11.5	198	26	106	N50 12 10.1	E137 25 50.6	247	465
29	N50 20 01.8	E137 32 11.0	195	38	107	N50 12 09.7	E137 25 49.0	249	34
30	N50 19 46.6	E137 31 57.7	209	538	108	N50 12 10.4	E137 25 48.6	340	23
31	N50 19 06.6	E137 31 52.0	185	1200	109	N50 10 52.2	E137 24 23.0	109	490
32	N50 19 06.8	E137 31 50.8	285	24	110	N50 10 54.0	E137 24 27.1	56	98
33	N50 18 50.9	E137 31 42.8	7	1300	111	N50 10 55.1	E137 24 29.5	54	58
34	N50 18 54.3	E137 31 43.8	11	107	112	N50 11 04.3	E137 24 49.6	54	489
35	N50 18 56.0	E137 31 44.3	11	53	113	N50 11 18.7	E137 25 15.4	49	678
36	N50 18 57.2	E137 31 45.5	33	44	114	N50 11 32.9	E137 25 15.1	359	439
37	N50 19 00.7	E137 31 48.3	27	122	115	N50 11 33.8	E137 25 15.1	0	28
38	N50 19 06.8	E137 31 50.8	15	195	116	N50 11 59.4	E137 25 08.0	350	804
39	N50 19 06.6	E137 31 52.0	105	24	117	N50 12 10.4	E137 25 48.6	67	873
40	N50 19 04.9	E137 31 51.2	197	55	118	N50 12 09.7	E137 25 49.0	160	23
41	N50 19 00.4	E137 31 49.5	194	143	119	N50 11 58.9	E137 25 09.5	247	850
42	N50 18 56.8	E137 31 46.6	207	125	120	N50 11 34.9	E137 25 16.4	170	755
43	N50 18 55.7	E137 31 45.5	213	40	121	N50 11 18.4	E137 25 16.6	180	510
44	N50 18 54.1	E137 31 45.0	191	50	122	N50 11 03.7	E137 24 50.4	229	690
45	N50 18 50.8	E137 31 44.1	190	104	123	N50 10 54.4	E137 24 30.3	234	491
46	N50 18 09.8	E137 31 35.6	188	1300	124	N50 10 53.4	E137 24 27.8	238	58

48	N50 18 09.8	E137 31 49.1	10	88	**126**	N50 10 56.6	E137 23 59.2	289	503
49	N50 16 34.4	E137 30 06.6	30	684	**127**	N50 10 57.4	E137 23 59.6	18	26
50	N50 18 10.1	E137 31 34.4	30	3400					
51	N50 18 09.8	E137 31 35.6	111	25		Привязка на местности от слияния ручьев «Кривой» и «Эльдиган»			
52	N50 16 33.3	E137 30 07.1	210	3500					
53	N50 16 14.9	E137 29 50.3	210	659	**0**	N50 18 59.6	E137 31 59.1		
54	N50 16 12.5	E137 29 49.6	191	75	**1**	N50 19 00.5	E137 31 52.7	283	131
55	N50 16 12.5	E137 29 49.3	270	26					
56	N50 15 57.4	E137 29 3581	48	563					
57	N50 15 58.0	E137 29 36.0	44	26					
58	N50 16 03.9	E137 29 45.7	46	265					
59	N50 16 11.4	E137 29 47.9	11	236					
60	N50 16 12.5	E137 29 48.3	13	35					
61	N50 16 12.5	E137 29 49.6	90	26					
62	N50 16 11.2	E137 29 49.2	191	41					
63	N50 16 03.5	E137 29 46.9	191	242					
64	N50 15 57.4	E137 29 36.9	226	273					
65	N50 15 56.8	E137 29 35.9	227	27					
66	N50 15 44.2	E137 29 15.0	227	568					
67	N50 15 45.0	E137 29 13.9	326	38					
68	N50 15 29.4	E137 28 22.1	46	18					
69	N50 15 35.1	E137 28 34.3	54	299					
70	N50 15 37.3	E137 28 43.0	68	185					
71	N50 15 37.7	E137 28 4.8	71	38					
72	N50 15 45.2	E137 29 13.9	68	621					
73	N50 15 44.2	E137 29 15.0	146	38					
74	N50 15 36.9	E137 28 45.2	249	631					
75	N50 15 36.5	E137 28 43.5	250	36					
76	N50 15 34.4	E137 28 34.9	249	182					
77	N50 15 28.4	E137 28 22.2	234	312					
78	N50 15 29.0	E137 28 21.4	320	24					

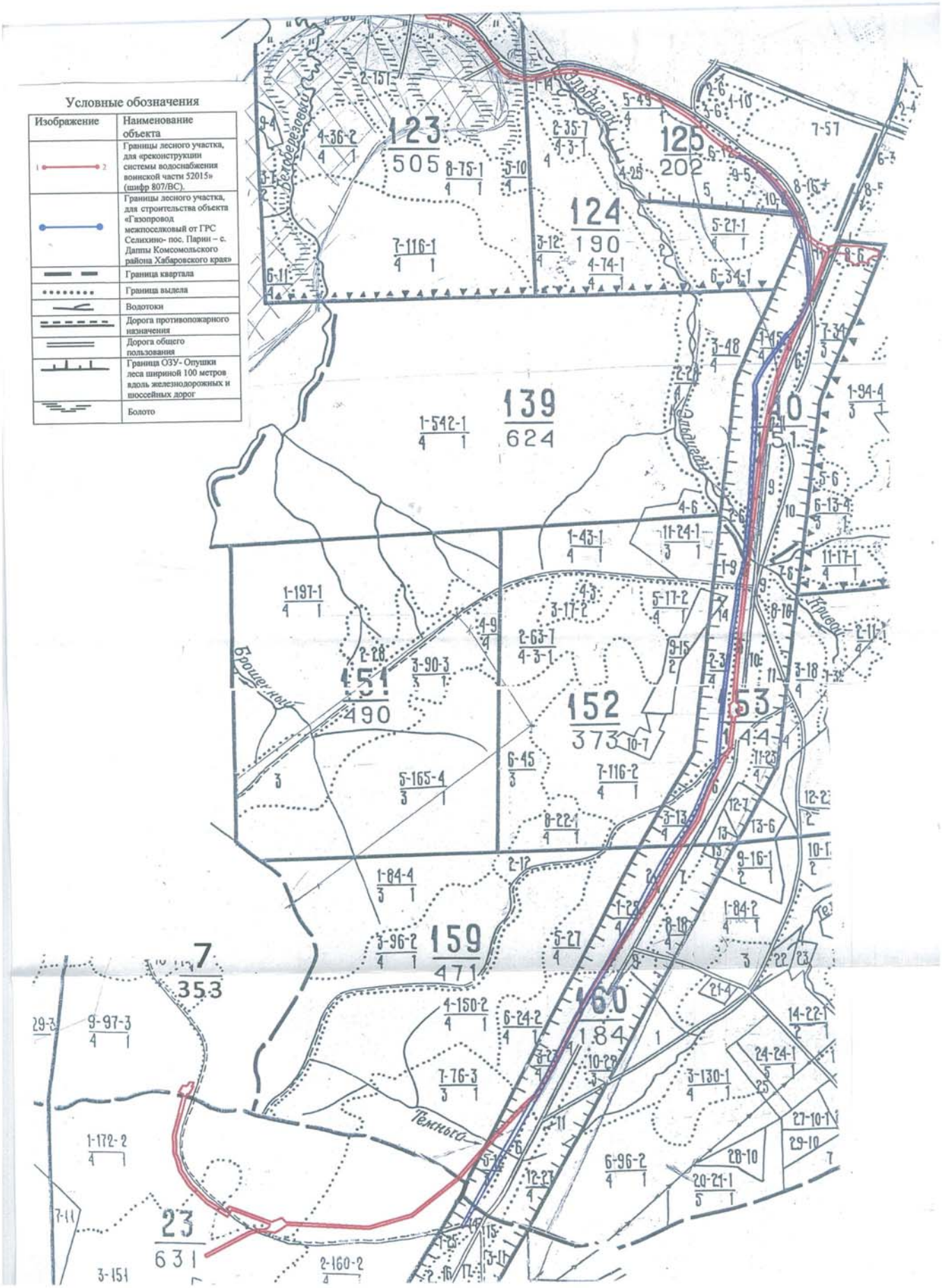

						ПП0003-02.2019	Лист
							81
Изм.	Кол. уч.	Лист	№ док.	Подп.	Дата		

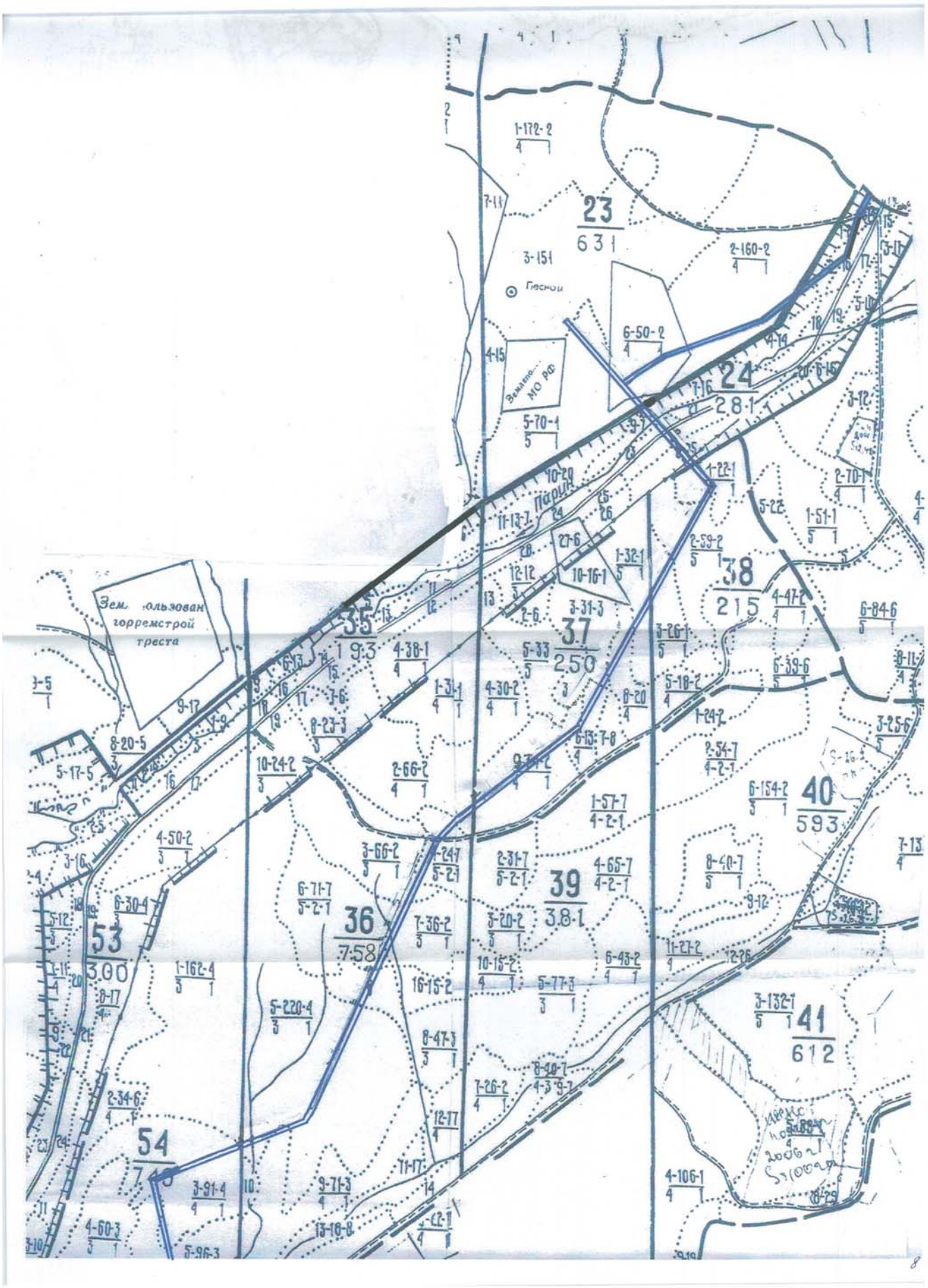
23
631
24
281
35
193
37
250
38
215
39
38.1
40
593
41
612
36
758
53
300
54
Песчаный
Земпользован
горремстрой
треста
Парк

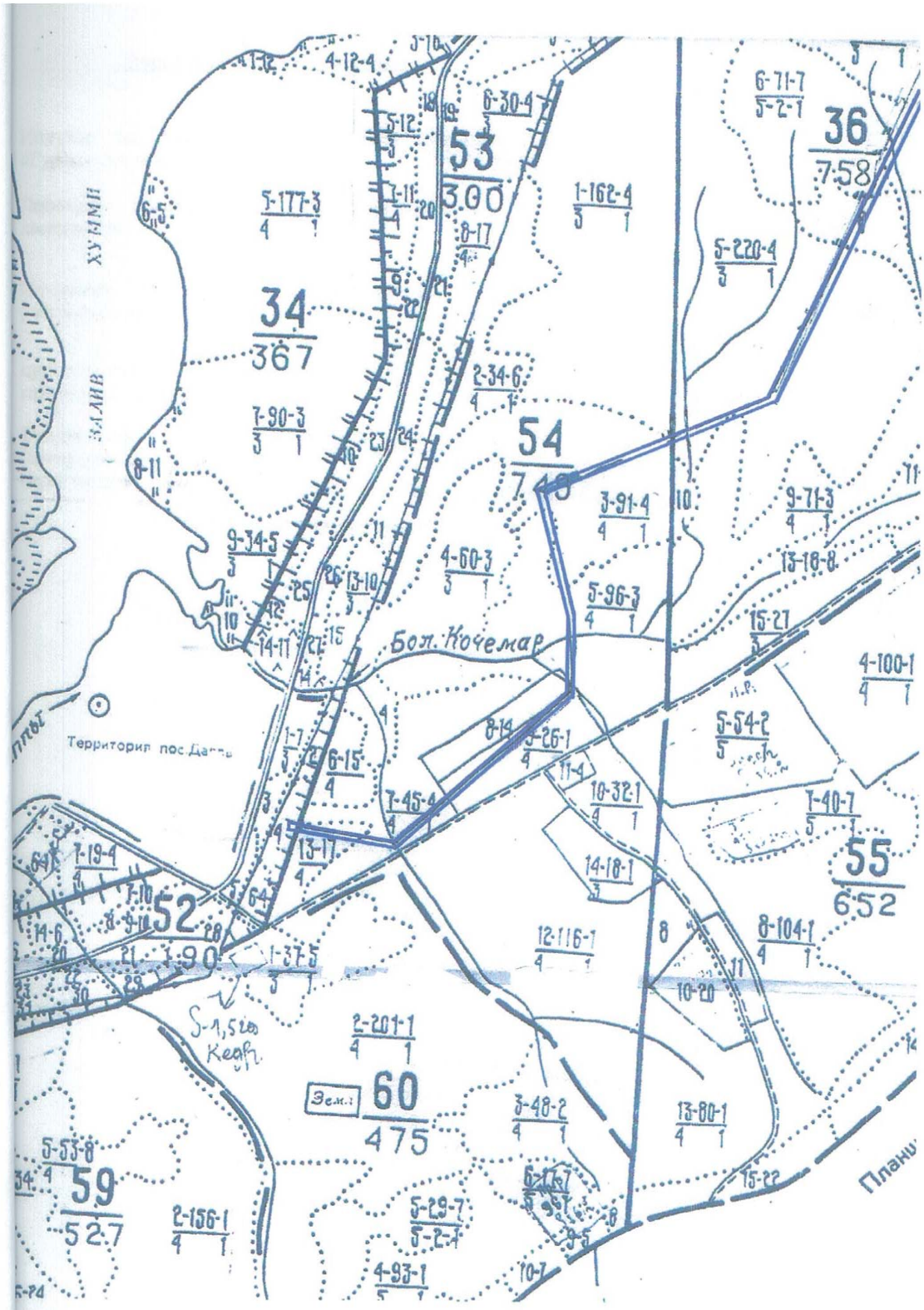
53
300
36
7·58
34
367
54
Бол. Кочемар
Территория пос.Дачный
52
7·90
55
6·52
60
475
59
52·7
Земл.
Планы

Лица, проводившие обследование:

Инженер по лесопользованию филиала «Гурское лесничество»	_____ (подпись)	О.В. Анисимова
Лесничий Селихинского участкового лесничества	_____ (подпись)	И.С. Анискин
Помощник лесничего Селихинского участкового лесничества	_____ (подпись)	О.А. Харьковский
представитель АО «Газпром газораспределение Дальний Восток»	_____ (подпись)	В.А. Забаев
Согласовано: Заведующий филиалом «Гурское лесничество»	_____ (подпись)	И.С. Марченко